



# ПРАВИТЕЛЬСТВО КУРСКОЙ ОБЛАСТИ

## ПОСТАНОВЛЕНИЕ

от 26.12.2024 № 1196-пп

г. Курск

### **Об установлении публичного сервитута для использования земельных участков в целях эксплуатации существующего объекта энергетики**

В соответствии со статьей 23 и главой V<sup>7</sup> Земельного кодекса Российской Федерации, статьей 3<sup>6</sup> Федерального закона от 25 октября 2001 года № 137-ФЗ «О введении в действие Земельного кодекса Российской Федерации», статьей 3 Закона Курской области от 30 ноября 2015 года № 117-ЗКО «О разграничении полномочий органов государственной власти Курской области в сфере земельных отношений в Курской области», постановлением Губернатора Курской области от 25.06.2007 № 286 «Об утверждении Положения о Министерстве имущества Курской области», на основании ходатайства публичного акционерного общества «Россети Центр» (ИНН 6901067107, далее — ПАО «Россети Центр»), в целях эксплуатации объекта электросетевого хозяйства «Воздушная линия электропередачи высокого напряжения ВЛ-35 кВ «Суджа-Большесолдатское» протяженностью по трассе 29460 м, от подстанции «Суджа» Суджанского района Курской области до подстанции «Большесолдатское» Большесолдатского района Курской области» Правительство Курской области **ПОСТАНОВЛЯЕТ:**

1. Установить в пользу ПАО «Россети Центр» публичный сервитут на срок 49 лет для использования земельных участков и земель, указанных в приложении № 1 к настоящему постановлению, расположенных на территориях Большесолдатского и Суджанского районов Курской области, в целях эксплуатации существующего объекта электросетевого хозяйства «Воздушная линия электропередачи высокого напряжения ВЛ-35 кВ «Суджа-Большесолдатское» протяженностью по трассе 29460 м, от подстанции «Суджа» Суджанского района Курской области до подстанции «Большесолдатское» Большесолдатского района Курской области» (кадастровый номер объекта недвижимости 46:23:010101:472), принадлежащего ПАО «Россети Центр» на праве собственности (запись регистрации от 02.06.2008 № 46-46-24/005/2008-273), и утвердить границу публичного сервитута согласно приложению № 2 к настоящему

постановлению.

2. Порядок установления зон с особыми условиями использования территорий и содержание ограничений прав на части земельных участков в границах таких зон определяется в соответствии с постановлением Правительства Российской Федерации от 24 февраля 2009 г. № 160 «О порядке установления охранных зон объектов электросетевого хозяйства и особых условий использования земельных участков, расположенных в границах таких зон».

3. Плата за публичный сервитут на основании пункта 4 статьи 3<sup>6</sup> Федерального закона от 25 октября 2001 года № 137-ФЗ «О введении в действие Земельного кодекса Российской Федерации» не устанавливается.

4. В отношении земельных участков, указанных в приложении № 1 к настоящему постановлению, установить свободный график проведения работ при осуществлении деятельности, для обеспечения которой устанавливается публичный сервитут, в течение всего срока действия публичного сервитута.

5. ПАО «Россети Центр» после прекращения действия публичного сервитута привести земельные участки, указанные в приложении № 1 к настоящему постановлению, в состояние, пригодное для их использования в соответствии с разрешенным использованием, в срок не позднее чем три месяца после завершения капитального или текущего ремонта, реконструкции, эксплуатации, консервации, сноса инженерного сооружения, для размещения которого был установлен публичный сервитут.

6. Департаменту документационного обеспечения Администрации Курской области в течение пяти рабочих дней со дня принятия настоящего постановления обеспечить его размещение на официальном сайте Губернатора и Правительства Курской области в информационно-телекоммуникационной сети «Интернет».

7. Министерству имущества Курской области в течение пяти рабочих дней со дня принятия настоящего постановления направить его копию в Управление Федеральной службы государственной регистрации, кадастра и картографии по Курской области, ПАО «Россети Центр», Администрацию Большесолдатского района Курской области, Администрацию Суджанского района Курской области.

Временно исполняющий обязанности  
первого заместителя Губернатора  
Курской области –  
Председателя Правительства  
Курской области



А.В. Дедов

Приложение № 1  
к постановлению Правительства  
Курской области  
от 26.12.2024 № 1196-пп

**ПЕРЕЧЕНЬ**

**земельных участков, в отношении которых устанавливается  
публичный сервитут в целях эксплуатации существующего объекта  
электросетевого хозяйства «Воздушная линия электропередачи  
высокого напряжения ВЛ-35 кВ «Суджа-Большесолдатское»  
протяженностью по трассе 29460 м, от подстанции «Суджа»  
Суджанского района Курской области до подстанции  
«Большесолдатское» Большесолдатского района Курской области»,  
расположенных на территориях Большесолдатского и Суджанского  
районов Курской области**

№ п/п	Кадастровый номер земельного участка	Адрес или иное описание местоположения земельного участка
1.	46:02:000000:344	Местоположение установлено относительно ориентира, расположенного в границах участка. Почтовый адрес ориентира: Курская область, р-н Большесолдатский, Саморядовский сельсовет
2.	46:02:000000:357	Местоположение установлено относительно ориентира, расположенного в границах участка. Почтовый адрес ориентира: Курская область, р-н Большесолдатский, Саморядовский сельсовет, автомобильная дорога «Дьяконово - Суджа - граница с Украиной» - Будище
3.	46:02:000000:417	Курская область, Большесолдатский район, Саморядовский сельсовет, д. Бирюковка, автомобильная дорога д. Бирюковка
4.	46:02:000000:468	Местоположение установлено относительно ориентира, расположенного в границах участка. Почтовый адрес ориентира: Курская область, Большесолдатский район, Саморядовский сельсовет
5.	46:02:000000:736	Местоположение установлено относительно ориентира, расположенного в границах участка. Почтовый адрес ориентира: Курская область, Большесолдатский район
6.	46:23:000000:1087	Местоположение установлено относительно ориентира, расположенного в границах участка. Почтовый адрес ориентира: Курская область, Суджанский район, Замостянский сельсовет

№ п/п	Кадастровый номер земельного участка	Адрес или иное описание местоположения земельного участка
7.	46:23:000000:137	Местоположение установлено относительно ориентира, расположенного в границах участка. Ориентир клх Нива. Почтовый адрес ориентира: обл. Курская, р-н Суджанский, с/с Махновский
8.	46:23:000000:373	Местоположение установлено относительно ориентира, расположенного в границах участка. Почтовый адрес ориентира: Курская обл., р-н Суджанский, автомобильная дорога Дьяконово - Суджа - граница с Украиной
9.	46:23:000000:458	Курская область, Суджанский район, Замостянский сельсовет, автомобильная дорога «Обоянь – Суджа»
10.	46:23:000000:485	Местоположение установлено относительно ориентира, расположенного в границах участка. Почтовый адрес ориентира: Курская обл., Суджанский р-н, Мартыновский сельсовет
11.	46:23:000000:493	Местоположение установлено относительно ориентира, расположенного в границах участка. Почтовый адрес ориентира: Курская обл., Суджанский р-н, Мартыновский сельсовет
12.	46:23:000000:494	Местоположение установлено относительно ориентира, расположенного в границах участка. Почтовый адрес ориентира: Курская обл., Суджанский р-н, Мартыновский сельсовет
13.	46:23:000000:772	Местоположение установлено относительно ориентира, расположенного в границах участка. Почтовый адрес ориентира: Российская Федерация, Курская область, Суджанский район, Замостянский сельсовет
14.	46:23:070105:278	Курская область, Суджанский р-н, Замостянский сельсовет (возле Беловской трассы)
15.	46:23:070105:7	обл. Курская, р-н Суджанский, с/с Замостянский
16.	46:23:000000:3(ЕЗП)	Местоположение установлено относительно ориентира, расположенного в границах участка. Почтовый адрес ориентира: обл. Курская, р-н Суджанский
17.	46:23:220103:368	обл. Курская, р-н Суджанский, с/с Пореченский, с. Черкасское Поречное, ул. Кравцовшина, дом 17
18.	46:23:220103:390	Местоположение установлено относительно ориентира, расположенного в границах участка. Почтовый адрес ориентира: обл. Курская, р-н Суджанский, с/с Пореченский, с. Ч. Поречное
19.	46:02:100504:21	Местоположение установлено относительно ориентира, расположенного в границах участка. Почтовый адрес ориентира: Курская область, Большесолдатский район, Саморядовский сельсовет

№ п/п	Кадастровый номер земельного участка	Адрес или иное описание местоположения земельного участка
20.	46:02:100504:33	Местоположение установлено относительно ориентира, расположенного в границах участка. Почтовый адрес ориентира: Курская область, р-н Большесолдатский, Саморядовский сельсовет
21.	46:02:100505:1	обл. Курская, р-н Большесолдатский, Саморядовский сельсовет, ОАО «Надежда»
22.	46:02:100503:5	Местоположение установлено относительно ориентира, расположенного в границах участка. Почтовый адрес ориентира: Курская область, Большесолдатский район, Саморядовский сельсовет
23.	46:02:100501:57	Местоположение установлено относительно ориентира, расположенного в границах участка. Почтовый адрес ориентира: Курская область, Большесолдатский район, Саморядовский сельсовет
24.	46:02:100501:58	Местоположение установлено относительно ориентира, расположенного в границах участка. Почтовый адрес ориентира: Курская область, Большесолдатский район, Саморядовский сельсовет
25.	46:02:100501:59	Местоположение установлено относительно ориентира, расположенного в границах участка. Почтовый адрес ориентира: Курская область, Большесолдатский район, Саморядовский сельсовет
26.	46:02:010505:69	Местоположение установлено относительно ориентира, расположенного в границах участка. Почтовый адрес ориентира: обл. Курская, р-н Большесолдатский, с/с Большесолдатский, СХПК Правда
27.	46:02:010505:71	Местоположение установлено относительно ориентира, расположенного в границах участка. Почтовый адрес ориентира: обл. Курская, р-н Большесолдатский, с/с Большесолдатский
28.	46:02:010505:76	Местоположение установлено относительно ориентира, расположенного в границах участка. Почтовый адрес ориентира: Курская обл., р-н Большесолдатский, Большесолдатский сельсовет
29.	46:02:010102:1060	Курская область, Большесолдатский район, Большесолдатский сельсовет, с. Большое Солдатское
30.	46:02:010102:1065	Курская область, Большесолдатский район, Большесолдатский сельсовет, с. Большое Солдатское
31.	46:02:010102:1067	Курская область, Большесолдатский район, Большесолдатский сельсовет, с. Большое Солдатское
32.	46:02:010102:263	Курская обл., Большесолдатский район, Большесолдатский сельсовет, с. Большое Солдатское, ул. Советская, д. 195

№ п/п	Кадастровый номер земельного участка	Адрес или иное описание местоположения земельного участка
33.	46:23:000000:7 (ЕЗП)	Местоположение установлено относительно ориентира, расположенного в границах участка. Ориентир Курская обл. Суджанский р-н земельные участки от 270 км до 299 км магистрального газопровода «Прогресс» ОАО «Газпром», расположенного в границах участка. Почтовый адрес ориентира: обл. Курская, р-н Суджанский
34.	46:23:000000:11 (ЕЗП)	Местоположение установлено относительно ориентира, расположенного в границах участка. Ориентир Курская обл. Суджанский р-он, земельные участки от 270 км до 299 км магистрального газопровода «Уренгой-Помары-Ужгород» ОАО «Газпром». Почтовый адрес ориентира: обл. Курская, р-н Суджанский
35.	46:23:000000:13 (ЕЗП)	Местоположение установлено относительно ориентира, расположенного в границах участка. Ориентир Курская обл., Суджанский р-он, земельные участки от 270 км до 299 км магистрального газопровода «Елец-Курск-Киев» ОАО «Газпром». Почтовый адрес ориентира: обл. Курская, р-н Суджанский
36.	46:23:220603:62	Местоположение установлено относительно ориентира, расположенного в границах участка. Почтовый адрес ориентира: Курская область, р-н Суджанский, Пореченский сельсовет
37.	46:23:220603:63	Местоположение установлено относительно ориентира, расположенного в границах участка. Почтовый адрес ориентира: Курская область, р-н Суджанский, Пореченский сельсовет
38.	46:23:000000:12 (ЕЗП)	Местоположение установлено относительно ориентира, расположенного в границах участка. Ориентир Курская обл., Суджанский р-он, земельные участки от 270 км до 299 км магистрального газопровода «Елец-Курск-Диканька» ОАО «Газпром». Почтовый адрес ориентира: обл. Курская, р-н Суджанский
39.	46:23:140505:153	Местоположение установлено относительно ориентира, расположенного в границах участка. Почтовый адрес ориентира: Курская область, Суджанский район, Мартыновский сельсовет
40.	46:23:140503:63	Местоположение установлено относительно ориентира, расположенного в границах участка. Ориентир клх им. Виниченко. Почтовый адрес ориентира: Курская область, р-н Суджанский, Мартыновский сельсовет
41.	46:23:140503:69	Местоположение установлено относительно ориентира, расположенного в границах участка. Почтовый адрес ориентира: Курская область, р-н Суджанский, Мартыновский сельсовет

№ п/п	Кадастровый номер земельного участка	Адрес или иное описание местоположения земельного участка
42.	46:23:070401:114	Российская Федерация, Курская область, Суджанский район, Замостянский сельсовет, окраина х. Агроном
43.	46:23:070401:238	Российская Федерация, Курская область, Суджанский район, Замостянский сельсовет
44.	46:23:070603:1	Местоположение установлено относительно ориентира, расположенного в границах участка. Почтовый адрес ориентира: обл. Курская, р-н Суджанский, с/с Замостянский, х. Агроном
45.	46:23:070603:138	Местоположение установлено относительно ориентира, расположенного в границах участка. Почтовый адрес ориентира: Курская область, Суджанский район, Замостянский сельсовет
46.	46:23:070603:25	Российская Федерация, Курская область, Суджанский район, Замостянский сельсовет, окраина х. Агроном
47.	46:23:070603:26	Местоположение установлено относительно ориентира, расположенного в границах участка. Почтовый адрес ориентира: Курская область, р-н Суджанский, Замостянский сельсовет
48.	46:23:070603:27	Местоположение установлено относительно ориентира, расположенного в границах участка. Почтовый адрес ориентира: Курская область, р-н Суджанский, Замостянский сельсовет
49.	46:23:070605:147	Местоположение установлено относительно ориентира, расположенного в границах участка. Почтовый адрес ориентира: Курская область, Суджанский район, Замостянский сельсовет
50.	46:23:070605:148	Местоположение установлено относительно ориентира, расположенного в границах участка. Почтовый адрес ориентира: Курская область, Суджанский район, Замостянский сельсовет
51.	46:23:070605:25	Местоположение установлено относительно ориентира, расположенного в границах участка. Ориентир СХПК «Откормочный». Почтовый адрес ориентира: обл. Курская, р-н Суджанский, с/с Замостянский
52.	46:23:070605:28	Местоположение установлено относительно ориентира, расположенного в границах участка. Почтовый адрес ориентира: Курская область, р-н Суджанский, Замостянский сельсовет
53.	46:23:070605:30	Местоположение установлено относительно ориентира, расположенного в границах участка. Почтовый адрес ориентира: Курская область, р-н Суджанский, Замостянский сельсовет
54.	46:23:070605:31	Местоположение установлено относительно ориентира, расположенного в границах участка. Почтовый адрес ориентира: Курская обл., Суджанский р-н, Замостянский сельсовет

№ п/п	Кадастровый номер земельного участка	Адрес или иное описание местоположения земельного участка
55.	46:23:140000:6 (ЕЗП)	обл. Курская, р-н Суджанский, с/с Мартыновский
56.	46:23:140502:34	Местоположение установлено относительно ориентира, расположенного в границах участка. Почтовый адрес ориентира: Российская Федерация, Курская область, Суджанский район, Мартыновский сельсовет
57.	46:23:220104:2	Местоположение установлено относительно ориентира, расположенного в границах участка. Почтовый адрес ориентира: Курская область, р-н Суджанский, Пореченский сельсовет
58.	46:02:010102:264	Курская обл., Большесолдатский район, Большесолдатский сельсовет, с. Большое Солдатское
59.	46:02:010102:265	Курская обл., Большесолдатский район, Большесолдатский сельсовет, с. Большое Солдатское
60.	46:02:010102:813	Курская область, Большесолдатский район, Большесолдатский сельсовет, с. Большое Солдатское
61.	46:02:010102:818	Курская область, Большесолдатский район, Большесолдатский сельсовет, с. Большое Солдатское
62.	46:02:000000:12 (ЕЗП)	Местоположение установлено относительно ориентира, расположенного в границах участка. Ориентир Большесолдатский район. Почтовый адрес ориентира: обл. Курская, р-н Большесолдатский, с/сБольшесолдатский
63.	46:02:000000:48 (ЕЗП)	обл. Курская, р-н Большесолдатский, с/с Саморядовский



Приложение № 2  
к постановлению Правительства  
Курской области  
от 26.12.2024 № 1196-пп

## ОПИСАНИЕ МЕСТОПОЛОЖЕНИЯ ГРАНИЦ ПУБЛИЧНОГО СЕРВИТУТА

для использования земельных участков в целях эксплуатации  
существующего объекта электросетевого хозяйства «Воздушная линия  
электропередачи высокого напряжения ВЛ-35 кВ «Суджа-  
Большесолдатское» протяженностью по трассе 29460 м, от подстанции  
«Суджа» Суджанского района Курской области до подстанции  
«Большесолдатское» Большесолдатского района Курской области»

(наименование объекта местоположение границ, которого описано

(далее - объект)

(наименование объекта местоположение границ, которого описано (далее - объект)

### Раздел 1

Сведения об объекте		
№ п/п	Характеристики объекта	Описание характеристик
1	2	3
1	Местоположение объекта	Курская область
2	Площадь объекта +/- величина погрешности определения площади (Р +/- Дельта Р)	964679 кв.м ± 343
3	Иные характеристики объекта	-

## Раздел 2

Сведения о местоположении границ объекта					
1. Система координат _МСК-46, зона 1					
2. Сведения о характерных точках границ объекта					
Обозначение характерных точек границ	Координаты, м		Метод определения координат характерной точки	Средняя квадратическая погрешность положения характерной точки (Mt), м	Описание обозначения точки (при наличии)
	X	Y			
1	2	3	4	5	6
1	374549.13	1251548.80	Геодезический метод	0.10	-
2	374538.29	1251544.40	Геодезический метод	0.10	-
3	374533.90	1251533.55	Геодезический метод	0.10	-
4	374534.07	1251523.04	Геодезический метод	0.10	-
5	374528.23	1251522.25	Геодезический метод	0.10	-
6	374381.83	1251520.23	Геодезический метод	0.10	-
7	374234.07	1251520.52	Геодезический метод	0.10	-
8	374084.36	1251517.80	Геодезический метод	0.10	-
9	372802.74	1251508.83	Геодезический метод	0.10	-
10	372791.33	1251504.12	Геодезический метод	0.10	-
11	371309.32	1250050.94	Геодезический метод	0.10	-
12	371043.00	1249785.18	Геодезический метод	0.10	-
13	370925.15	1249669.62	Геодезический метод	0.10	-
14	370823.30	1249567.04	Геодезический метод	0.10	-
15	370707.34	1249444.86	Геодезический метод	0.10	-
16	369733.08	1248547.50	Геодезический метод	0.10	-
17	369256.82	1248104.98	Геодезический метод	0.10	-
18	369016.69	1247886.71	Геодезический метод	0.10	-
19	368777.44	1247665.25	Геодезический метод	0.10	-
20	368657.65	1247556.57	Геодезический метод	0.10	-
21	368538.64	1247445.12	Геодезический метод	0.10	-
22	368297.66	1247225.09	Геодезический метод	0.10	-
23	368178.71	1247114.00	Геодезический метод	0.10	-
24	367938.71	1246894.63	Геодезический метод	0.10	-
25	366982.28	1246013.49	Геодезический метод	0.10	-
26	366352.48	1245754.51	Геодезический метод	0.10	-
27	365709.39	1245486.36	Геодезический метод	0.10	-
28	365547.56	1245421.24	Геодезический метод	0.10	-
29	364582.07	1245021.86	Геодезический метод	0.10	-
30	364129.65	1244836.77	Геодезический метод	0.10	-
31	363777.34	1244689.21	Геодезический метод	0.10	-

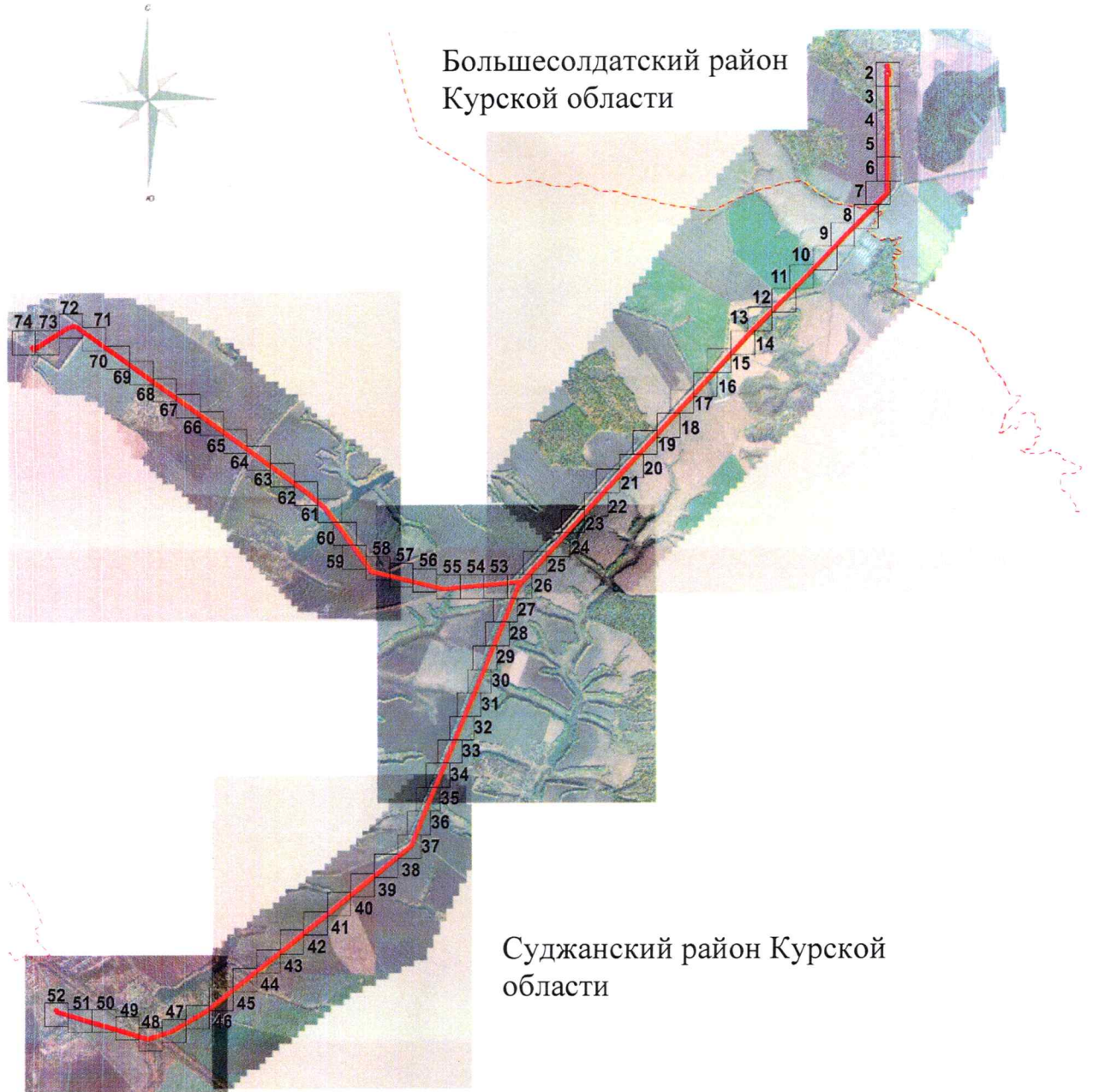
Сведения о местоположении границ объекта					
32	363130.02	1244422.46	Геодезический метод	0.10	-
33	363124.67	1244418.88	Геодезический метод	0.10	-
34	362593.94	1243754.53	Геодезический метод	0.10	-
35	361846.67	1242828.69	Геодезический метод	0.10	-
36	361422.08	1242299.95	Геодезический метод	0.10	-
37	361322.92	1242179.76	Геодезический метод	0.10	-
38	360680.82	1241379.12	Геодезический метод	0.10	-
39	360376.84	1240855.72	Геодезический метод	0.10	-
40	360254.45	1240493.02	Геодезический метод	0.10	-
41	360254.33	1240482.79	Геодезический метод	0.10	-
42	360441.97	1239877.64	Геодезический метод	0.10	-
43	360668.12	1239139.92	Геодезический метод	0.10	-
44	360672.23	1239133.09	Геодезический метод	0.10	-
45	360698.68	1239109.44	Геодезический метод	0.10	-
46	360709.67	1239105.25	Геодезический метод	0.10	-
47	360721.33	1239110.08	Геодезический метод	0.10	-
48	360726.17	1239121.75	Геодезический метод	0.10	-
49	360721.33	1239133.41	Геодезический метод	0.10	-
50	360698.32	1239153.99	Геодезический метод	0.10	-
51	360473.54	1239887.26	Геодезический метод	0.10	-
52	360287.43	1240487.51	Геодезический метод	0.10	-
53	360406.19	1240840.57	Геодезический метод	0.10	-
54	360707.38	1241359.49	Геодезический метод	0.10	-
55	361348.47	1242158.88	Геодезический метод	0.10	-
56	361447.61	1242279.04	Геодезический метод	0.10	-
57	361872.36	1242807.97	Геодезический метод	0.10	-
58	362619.62	1243733.80	Геодезический метод	0.10	-
59	363146.57	1244393.60	Геодезический метод	0.10	-
60	363789.98	1244658.73	Геодезический метод	0.10	-
61	364142.14	1244806.23	Геодезический метод	0.10	-
62	364594.65	1244991.34	Геодезический метод	0.10	-
63	365559.95	1245390.65	Геодезический метод	0.10	-
64	365721.84	1245455.79	Геодезический метод	0.10	-
65	366365.10	1245724.01	Геодезический метод	0.10	-
66	366997.44	1245984.03	Геодезический метод	0.10	-
67	367035.42	1246017.04	Геодезический метод	0.10	-
68	366931.51	1244892.09	Геодезический метод	0.10	-
69	366952.88	1244801.25	Геодезический метод	0.10	-
70	367196.80	1243818.96	Геодезический метод	0.10	-

Сведения о местоположении границ объекта					
71	367201.15	1243811.27	Геодезический метод	0.10	-
72	368170.31	1243100.27	Геодезический метод	0.10	-
73	368299.22	1242946.20	Геодезический метод	0.10	-
74	368369.27	1242862.02	Геодезический метод	0.10	-
75	368421.91	1242791.24	Геодезический метод	0.10	-
76	369228.54	1241686.51	Геодезический метод	0.10	-
77	370869.06	1239422.61	Геодезический метод	0.10	-
78	370853.49	1239335.70	Геодезический метод	0.10	-
79	370527.26	1238813.77	Геодезический метод	0.10	-
80	370524.83	1238805.16	Геодезический метод	0.10	-
81	370529.67	1238793.49	Геодезический метод	0.10	-
82	370556.30	1238775.66	Геодезический метод	0.10	-
83	370565.33	1238772.98	Геодезический метод	0.10	-
84	370576.59	1238774.06	Геодезический метод	0.10	-
85	370586.54	1238778.81	Геодезический метод	0.10	-
86	370591.38	1238790.47	Геодезический метод	0.10	-
87	370586.54	1238802.14	Геодезический метод	0.10	-
88	370574.88	1238806.97	Геодезический метод	0.10	-
89	370569.45	1238806.49	Геодезический метод	0.10	-
90	370563.76	1238810.20	Геодезический метод	0.10	-
91	370883.17	1239320.95	Геодезический метод	0.10	-
92	370885.41	1239326.76	Геодезический метод	0.10	-
93	370902.78	1239423.70	Геодезический метод	0.10	-
94	370899.90	1239436.28	Геодезический метод	0.10	-
95	369255.31	1241705.81	Геодезический метод	0.10	-
96	368448.49	1242810.79	Геодезический метод	0.10	-
97	368395.48	1242882.07	Геодезический метод	0.10	-
98	368324.57	1242967.32	Геодезический метод	0.10	-
99	368191.47	1243125.68	Геодезический метод	0.10	-
100	367227.38	1243832.71	Геодезический метод	0.10	-
101	366964.63	1244891.79	Геодезический метод	0.10	-
102	367071.87	1246050.25	Геодезический метод	0.10	-
103	367121.04	1246097.47	Геодезический метод	0.10	-
104	368201.05	1247089.71	Геодезический метод	0.10	-
105	368319.99	1247200.79	Геодезический метод	0.10	-
106	368560.97	1247420.81	Геодезический метод	0.10	-
107	368679.91	1247532.22	Геодезический метод	0.10	-
108	368799.68	1247640.87	Геодезический метод	0.10	-
109	369038.93	1247862.31	Геодезический метод	0.10	-

<b>Сведения о местоположении границ объекта</b>					
110	369279.13	1248080.66	Геодезический метод	0.10	-
111	369755.39	1248523.19	Геодезический метод	0.10	-
112	370730.06	1249420.93	Геодезический метод	0.10	-
113	370846.86	1249543.92	Геодезический метод	0.10	-
114	370948.34	1249646.14	Геодезический метод	0.10	-
115	371332.47	1250027.40	Геодезический метод	0.10	-
116	372809.67	1251475.90	Геодезический метод	0.10	-
117	374084.66	1251484.80	Геодезический метод	0.10	-
118	374234.17	1251487.52	Геодезический метод	0.10	-
119	374381.90	1251487.23	Геодезический метод	0.10	-
120	374529.72	1251489.27	Геодезический метод	0.10	-
121	374538.16	1251490.41	Геодезический метод	0.10	-
122	374538.70	1251489.11	Геодезический метод	0.10	-
123	374548.76	1251484.57	Геодезический метод	0.10	-
124	374576.53	1251483.26	Геодезический метод	0.10	-
125	374578.10	1251483.26	Геодезический метод	0.10	-
126	374597.20	1251484.36	Геодезический метод	0.10	-
127	374607.51	1251489.33	Геодезический метод	0.10	-
128	374611.32	1251500.11	Геодезический метод	0.10	-
129	374611.03	1251505.71	Геодезический метод	0.10	-
130	374610.36	1251533.44	Геодезический метод	0.10	-
131	374605.92	1251543.73	Геодезический метод	0.10	-
132	374595.59	1251548.08	Геодезический метод	0.10	-
1	374549.13	1251548.80	Геодезический метод	0.10	-
133	374698.43	1251488.36	Геодезический метод	0.10	-
134	374705.01	1251493.35	Геодезический метод	0.10	-
135	374707.96	1251501.07	Геодезический метод	0.10	-
136	374706.37	1251509.17	Геодезический метод	0.10	-
137	374704.01	1251511.70	Геодезический метод	0.10	-
138	374702.90	1251521.85	Геодезический метод	0.10	-
139	374700.14	1251529.02	Геодезический метод	0.10	-
140	374694.19	1251533.88	Геодезический метод	0.10	-
141	374686.61	1251535.16	Геодезический метод	0.10	-
142	374659.49	1251532.66	Геодезический метод	0.10	-
143	374650.00	1251528.06	Геодезический метод	0.10	-
144	374645.88	1251518.34	Геодезический метод	0.10	-
145	374645.22	1251502.40	Геодезический метод	0.10	-
146	374647.50	1251493.82	Геодезический метод	0.10	-




**СХЕМА РАСПОЛОЖЕНИЯ ГРАНИЦ ПУБЛИЧНОГО СЕРВИТУТА**  
 для использования земельных участков в целях эксплуатации существующего объекта  
 электросетевого хозяйства «Воздушная линия электропередачи высокого напряжения  
 ВЛ-35 кВ «Суджа-Большесолдатское» протяженностью по трассе 29460 м, от подстанции  
 «Суджа» Суджанского района Курской области до подстанции «Большесолдатское»  
 Большесолдатского района Курской области  
**ОБЗОРНАЯ СХЕМА**




**Масштаб 1:75 000**

**Используемые условные знаки и обозначения:**

 - проектная граница публичного сервитута

 - граница муниципального образования

 обозначение муниципального образования

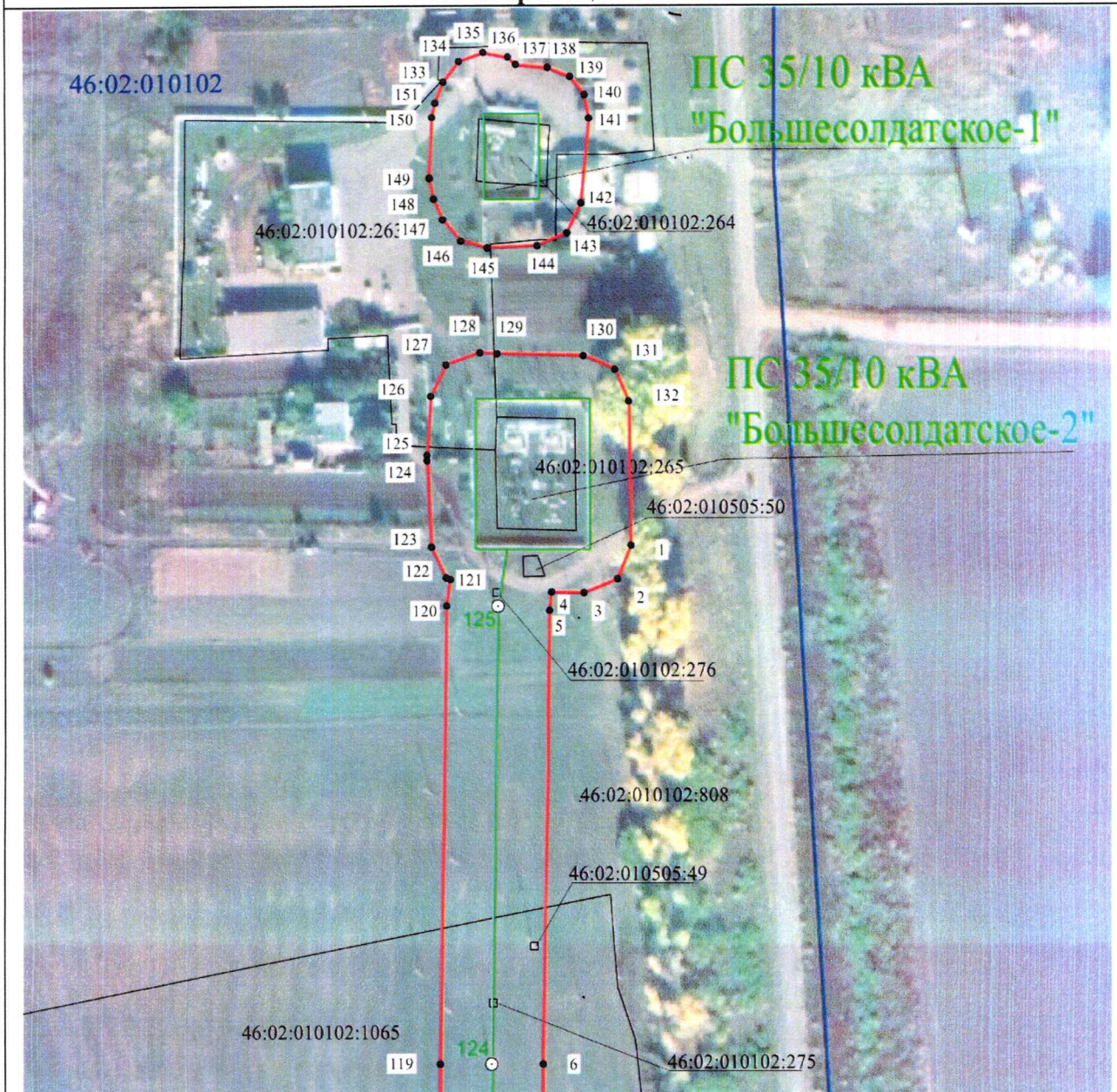
Подпись \_\_\_\_\_

Дата " 17 " ноября 2024 г.

Место для оттиска печати (при наличии) лица, составившего описание местоположения границ объекта

**СХЕМА РАСПОЛОЖЕНИЯ ГРАНИЦ ПУБЛИЧНОГО СЕРВИТУТА**  
 для использования земельных участков в целях эксплуатации существующего объекта  
 электросетевого хозяйства «Воздушная линия электропередачи высокого напряжения  
 ВЛ-35 кВ «Суджа-Большесолдатское» протяженностью по трассе 29460 м, от подстанции  
 «Суджа» Суджанского района Курской области до подстанции «Большесолдатское»  
 Большесолдатского района Курской области

**План границ объекта**



**Масштаб 1:2000**

**Используемые условные знаки и обозначения:**

• 1	- характерная точка границы публичного сервитута
— (red line)	- проектная граница публичного сервитута
— (green line) ⦿ 74	- линия электропередачи и опора с её номером
46:23:220701:55	- кадастровый номер земельного участка
— (black line)	- существующая часть границы земельного участка
46:23:220701	- номер кадастрового квартала
— (blue line)	- граница кадастрового квартала
- - - (red line)	- граница муниципального образования
Подстанция 35/10 кВ «Поперечное»	- наименование подстанции



**СХЕМА РАСПОЛОЖЕНИЯ ГРАНИЦ ПУБЛИЧНОГО СЕРВИТУТА**  
 для использования земельных участков в целях эксплуатации существующего объекта  
 электросетевого хозяйства «Воздушная линия электропередачи высокого напряжения  
 ВЛ-35 кВ «Суджа-Большесолдатское» протяженностью по трассе 29460 м, от подстанции  
 «Суджа» Суджанского района Курской области до подстанции «Большесолдатское»  
 Большесолдатского района Курской области

(наименование объекта)

**План границ объекта**



**Масштаб 1:2000**

**Используемые условные знаки и обозначения:**

• 1	- характерная точка границы публичного сервитута
— (red line)	- проектная граница публичного сервитута
○ 74	- линия электропередачи и опора с её номером
46:23:220701:55	- кадастровый номер земельного участка
— (black line)	- существующая часть границы земельного участка
46:23:220701	- номер кадастрового квартала
— (blue line)	- граница кадастрового квартала
- - - (red dashed line)	- граница муниципального образования

**СХЕМА РАСПОЛОЖЕНИЯ ГРАНИЦ ПУБЛИЧНОГО СЕРВИТУТА**  
 для использования земельных участков в целях эксплуатации существующего объекта  
 электросетевого хозяйства «Воздушная линия электропередачи высокого напряжения  
 ВЛ-35 кВ «Суджа-Большесолдатское» протяженностью по трассе 29460 м, от подстанции  
 «Суджа» Суджанского района Курской области до подстанции «Большесолдатское»  
 Большесолдатского района Курской области

**План границ объекта**



**Масштаб 1:2000**

**Используемые условные знаки и обозначения:**

• 1	- характерная точка границы публичного сервитута
	- проектная граница публичного сервитута
	- линия электропередачи и опора с её номером
46:23:220701:55	- кадастровый номер земельного участка
	- существующая часть границы земельного участка
46:23:220701	- номер кадастрового квартала
	- граница кадастрового квартала
	- граница муниципального образования

**СХЕМА РАСПОЛОЖЕНИЯ ГРАНИЦ ПУБЛИЧНОГО СЕРВИТУТА**  
 для использования земельных участков в целях эксплуатации существующего объекта  
 электросетевого хозяйства «Воздушная линия электропередачи высокого напряжения  
 ВЛ-35 кВ «Суджа-Большесолдатское» протяженностью по трассе 29460 м, от подстанции  
 «Суджа» Суджанского района Курской области до подстанции «Большесолдатское»  
 Большесолдатского района Курской области  
**План границ объекта**




**Масштаб 1:2000**

**Используемые условные знаки и обозначения:**






• 1	- характерная точка границы публичного сервитута
	- проектная граница публичного сервитута
	- линия электропередачи и опора с её номером
46:23:220701:55	- кадастровый номер земельного участка
	- существующая часть границы земельного участка
46:23:220701	- номер кадастрового квартала
	- граница кадастрового квартала
	- граница муниципального образования

**СХЕМА РАСПОЛОЖЕНИЯ ГРАНИЦ ПУБЛИЧНОГО СЕРВИТУТА**  
 для использования земельных участков в целях эксплуатации существующего объекта  
 электросетевого хозяйства «Воздушная линия электропередачи высокого напряжения  
 ВЛ-35 кВ «Суджа-Большесолдатское» протяженностью по трассе 29460 м, от подстанции  
 «Суджа» Суджанского района Курской области до подстанции «Большесолдатское»  
 Большесолдатского района Курской области  
**План границ объекта**

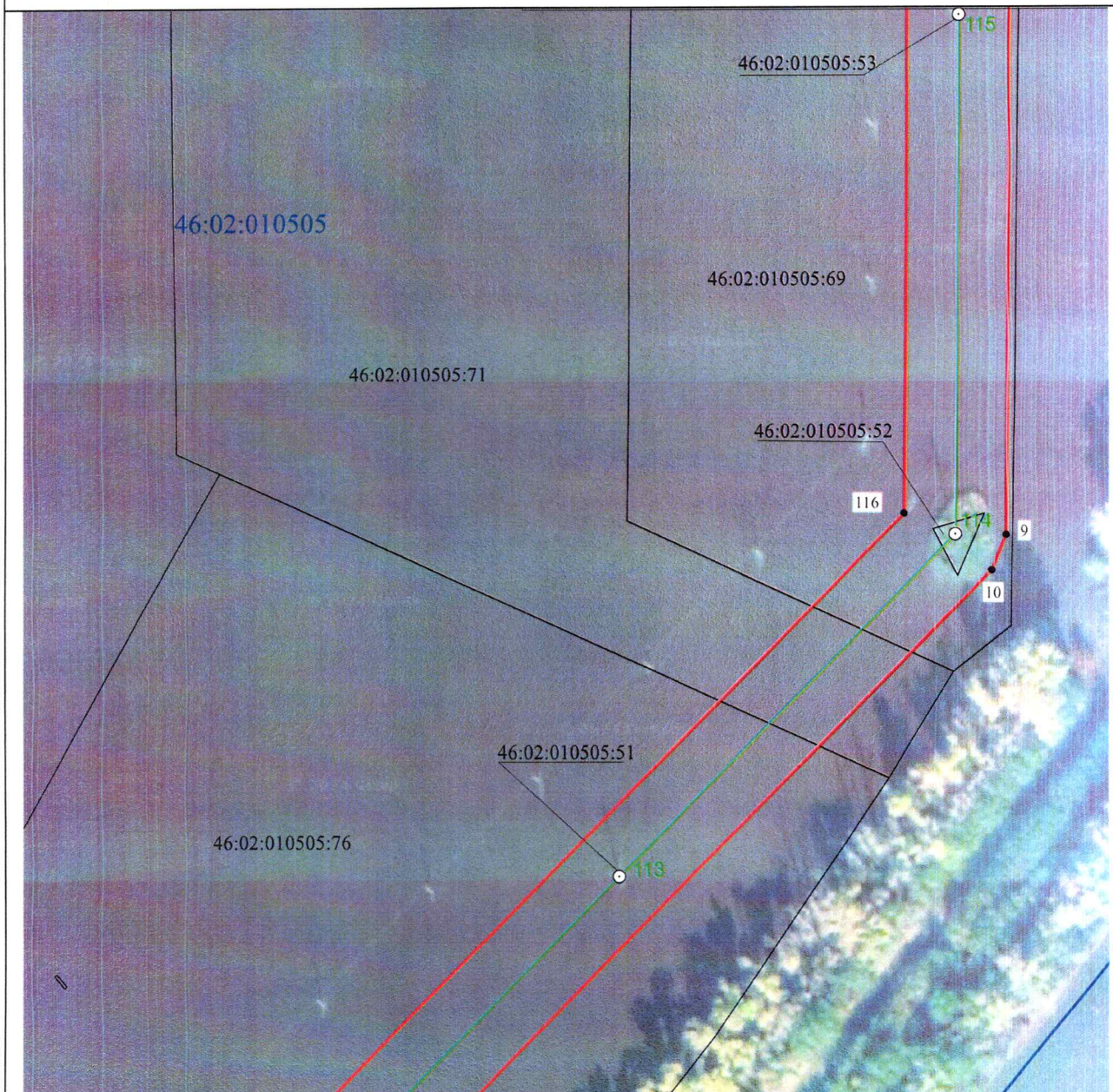


**Масштаб 1:2000**

**Используемые условные знаки и обозначения:**

• 1	- характерная точка границы публичного сервитута
	- проектная граница публичного сервитута
	- линия электропередачи и опора с её номером
46:23:220701:55	- кадастровый номер земельного участка
	- существующая часть границы земельного участка
46:23:220701	- номер кадастрового квартала
	- граница кадастрового квартала
	- граница муниципального образования

**СХЕМА РАСПОЛОЖЕНИЯ ГРАНИЦ ПУБЛИЧНОГО СЕРВИТУТА**  
 для использования земельных участков в целях эксплуатации существующего объекта  
 электросетевого хозяйства «Воздушная линия электропередачи высокого напряжения  
 ВЛ-35 кВ «Суджа-Большесолдатское» протяженностью по трассе 29460 м, от подстанции  
 «Суджа» Суджанского района Курской области до подстанции «Большесолдатское»  
 Большесолдатского района Курской области  
**План границ объекта**

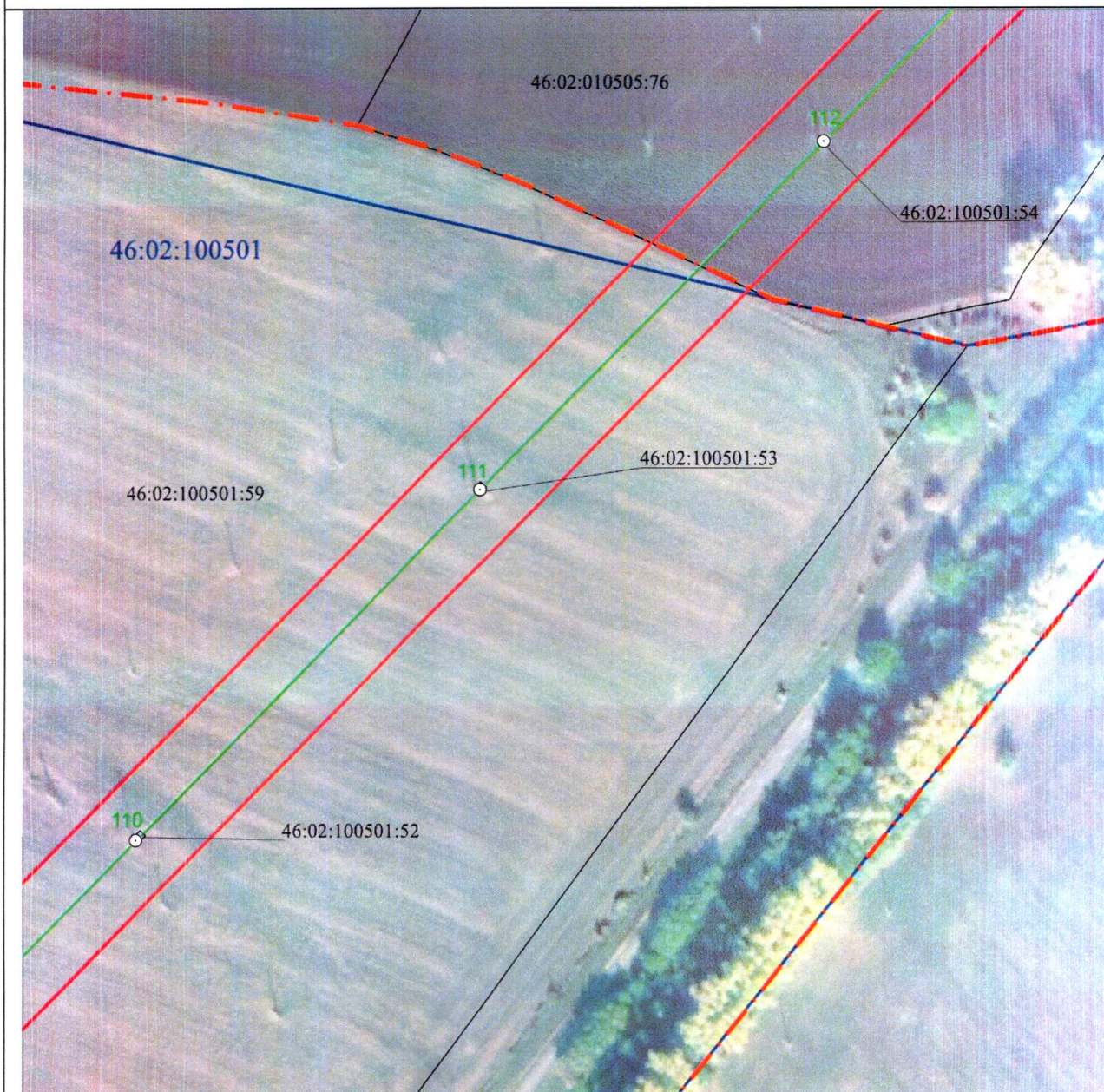


**Масштаб 1:2000**

**Используемые условные знаки и обозначения:**

• 1	- характерная точка границы публичного сервитута
—	- проектная граница публичного сервитута
— ○ 74	- линия электропередачи и опора с её номером
46:23:220701:55	- кадастровый номер земельного участка
—	- существующая часть границы земельного участка
46:23:220701	- номер кадастрового квартала
—	- граница кадастрового квартала
- - -	- граница муниципального образования

**СХЕМА РАСПОЛОЖЕНИЯ ГРАНИЦ ПУБЛИЧНОГО СЕРВИТУТА**  
 для использования земельных участков в целях эксплуатации существующего объекта  
 электросетевого хозяйства «Воздушная линия электропередачи высокого напряжения  
 ВЛ-35 кВ «Суджа-Большесолдатское» протяженностью по трассе 29460 м, от подстанции  
 «Суджа» Суджанского района Курской области до подстанции «Большесолдатское»  
 Большесолдатского района Курской области  
**План границ объекта**

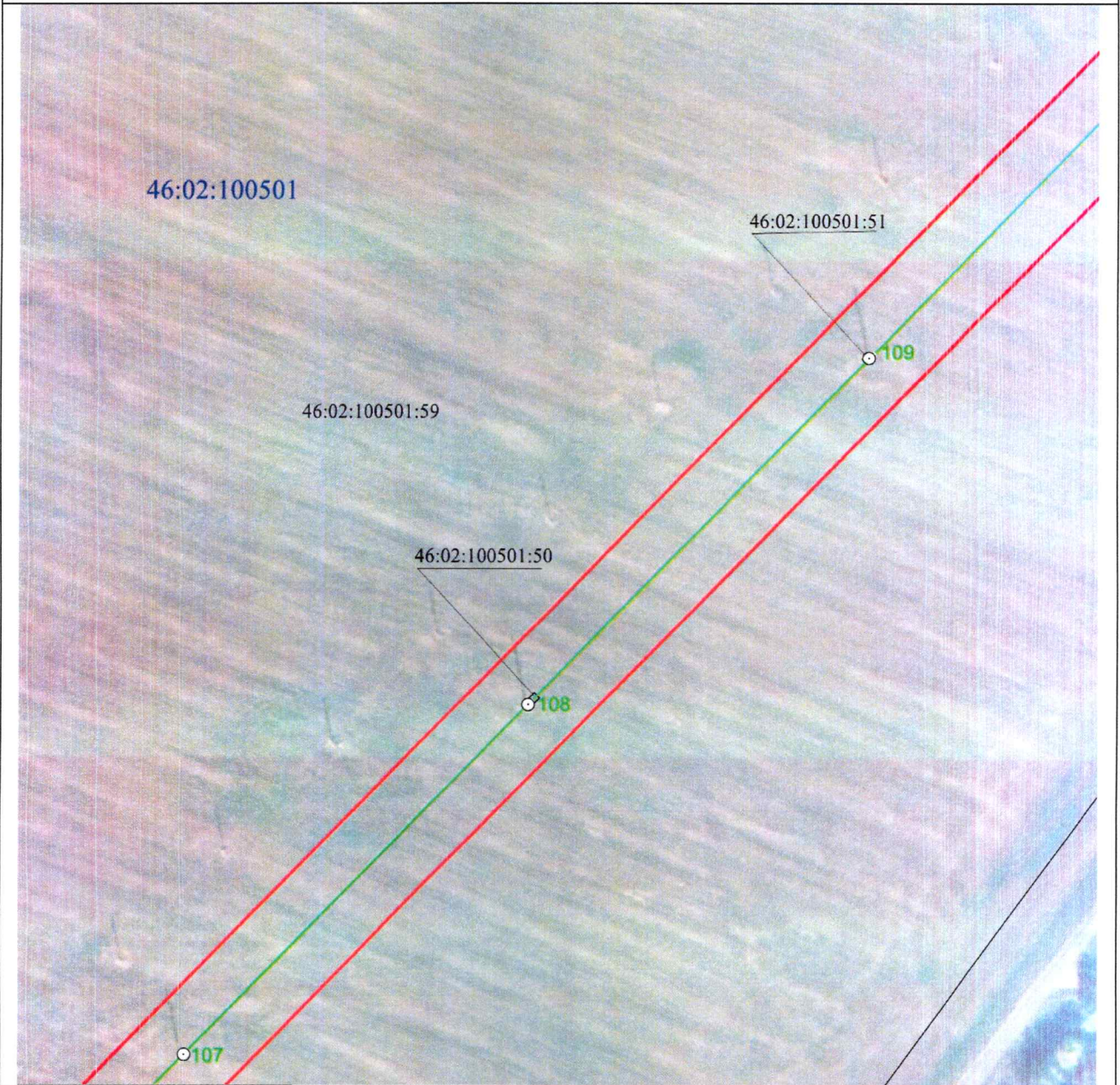


**Масштаб 1:2000**

**Используемые условные знаки и обозначения:**

• 1	- характерная точка границы публичного сервитута
—	- проектная граница публичного сервитута
○ 74	- линия электропередачи и опора с её номером
46:23:220701:55	- кадастровый номер земельного участка
—	- существующая часть границы земельного участка
46:23:220701	- номер кадастрового квартала
—	- граница кадастрового квартала
- - -	- граница муниципального образования

**СХЕМА РАСПОЛОЖЕНИЯ ГРАНИЦ ПУБЛИЧНОГО СЕРВИТУТА**  
 для использования земельных участков в целях эксплуатации существующего объекта  
 электросетевого хозяйства «Воздушная линия электропередачи высокого напряжения  
 ВЛ-35 кВ «Суджа-Большесолдатское» протяженностью по трассе 29460 м, от подстанции  
 «Суджа» Суджанского района Курской области до подстанции «Большесолдатское»  
 Большесолдатского района Курской области  
**План границ объекта**



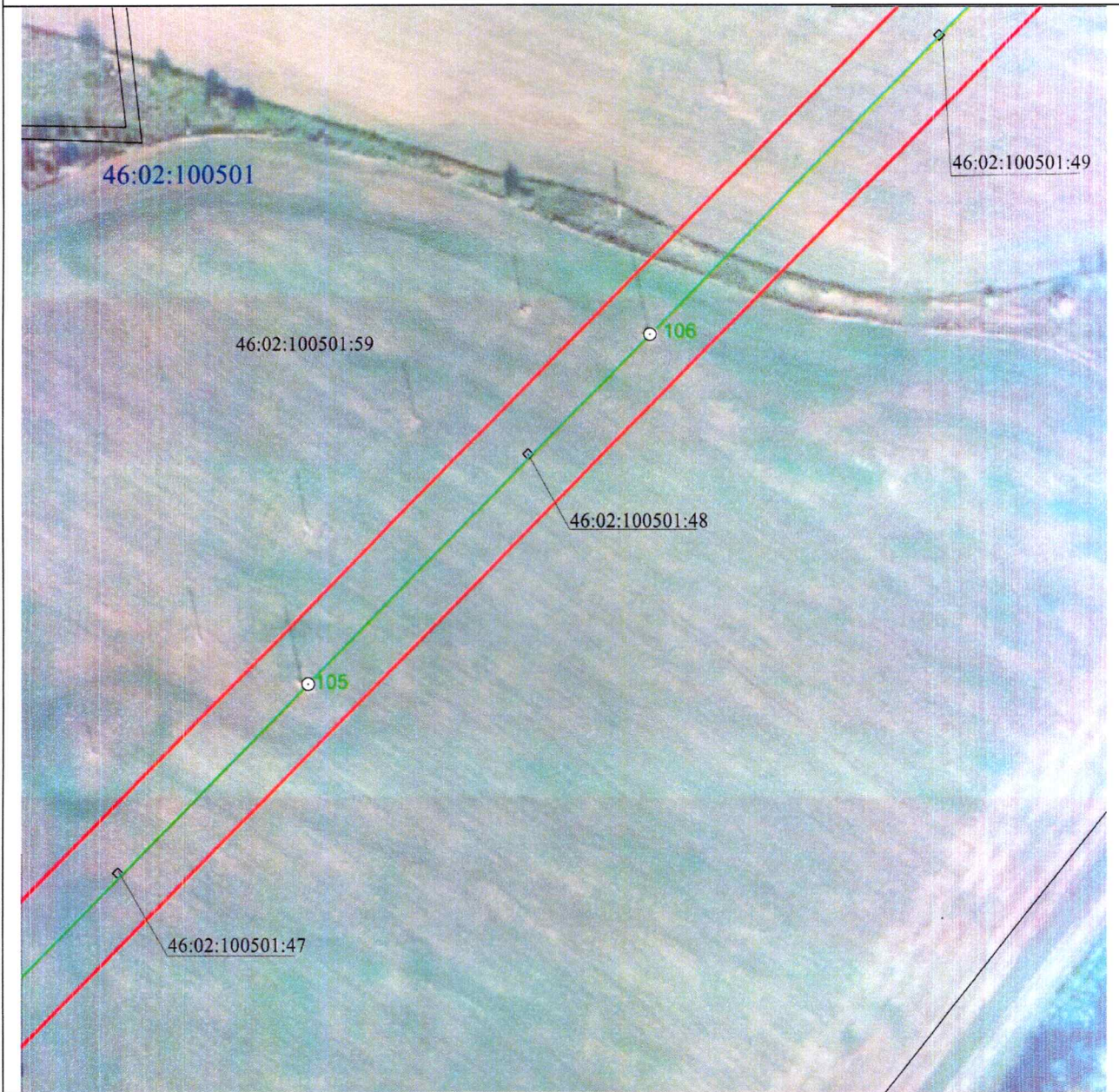
**Масштаб 1:2000**

**Используемые условные знаки и обозначения:**

• 1	- характерная точка границы публичного сервитута
	- проектная граница публичного сервитута
	- линия электропередачи и опора с её номером
46:23:220701:55	- кадастровый номер земельного участка
	- существующая часть границы земельного участка
46:23:220701	- номер кадастрового квартала
	- граница кадастрового квартала
	- граница муниципального образования

**СХЕМА РАСПОЛОЖЕНИЯ ГРАНИЦ ПУБЛИЧНОГО СЕРВИТУТА**  
 для использования земельных участков в целях эксплуатации существующего объекта  
 электросетевого хозяйства «Воздушная линия электропередачи высокого напряжения  
 ВЛ-35 кВ «Суджа-Большесолдатское» протяженностью по трассе 29460 м, от подстанции  
 «Суджа» Суджанского района Курской области до подстанции «Большесолдатское»  
 Большесолдатского района Курской области

**План границ объекта**



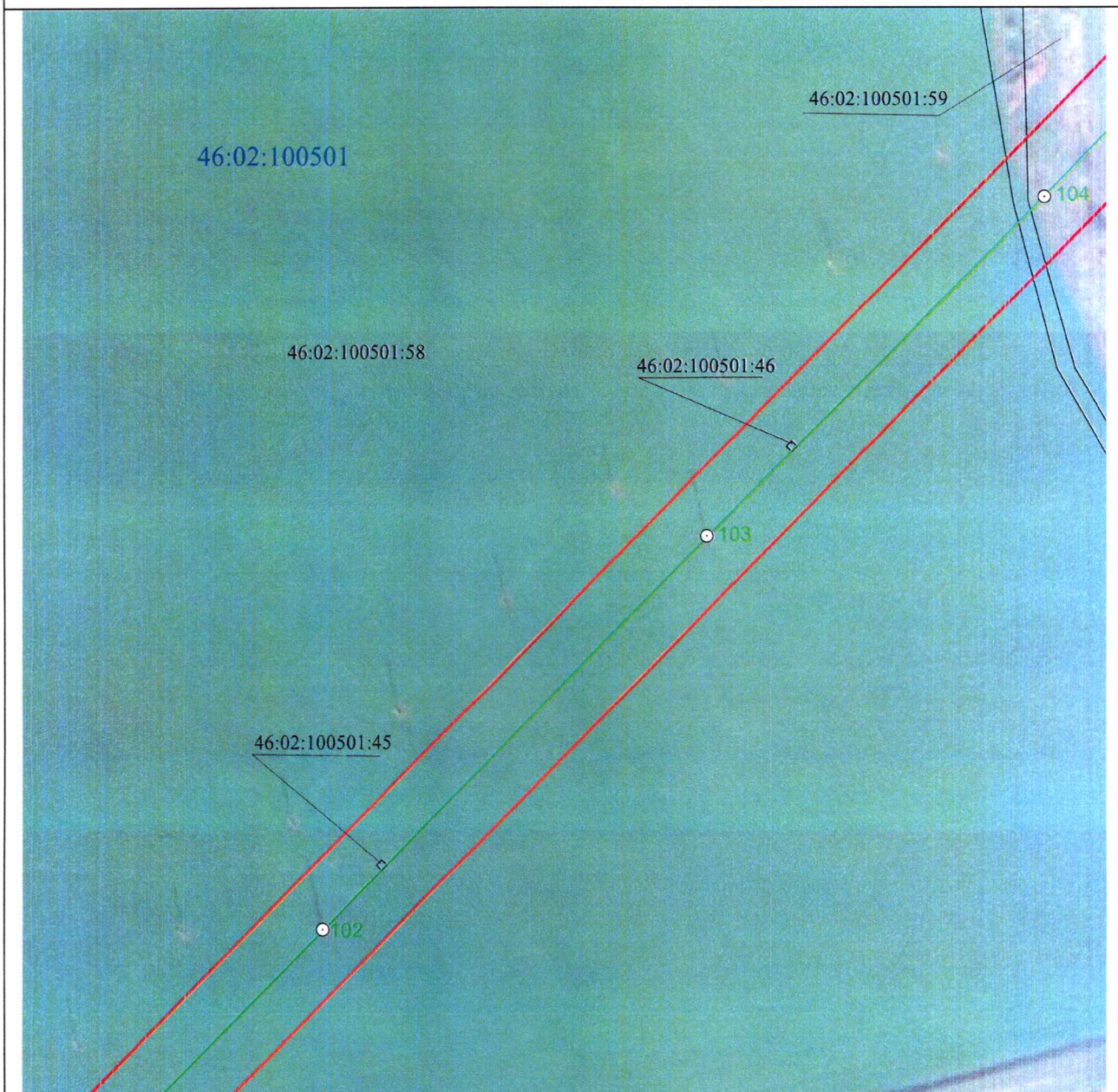
**Масштаб 1:2000**

**Используемые условные знаки и обозначения:**

• 1	- характерная точка границы публичного сервитута
— (red line)	- проектная граница публичного сервитута
— (green line) ○ 74	- линия электропередачи и опора с её номером
46:23:220701:55	- кадастровый номер земельного участка
— (black line)	- существующая часть границы земельного участка
46:23:220701	- номер кадастрового квартала
— (blue line)	- граница кадастрового квартала
- - - (red dashed line)	- граница муниципального образования



**СХЕМА РАСПОЛОЖЕНИЯ ГРАНИЦ ПУБЛИЧНОГО СЕРВИТУТА**  
 для использования земельных участков в целях эксплуатации существующего объекта  
 электросетевого хозяйства «Воздушная линия электропередачи высокого напряжения  
 ВЛ-35 кВ «Суджа-Большесолдатское» протяженностью по трассе 29460 м, от подстанции  
 «Суджа» Суджанского района Курской области до подстанции «Большесолдатское»  
 Большесолдатского района Курской области  
**План границ объекта**

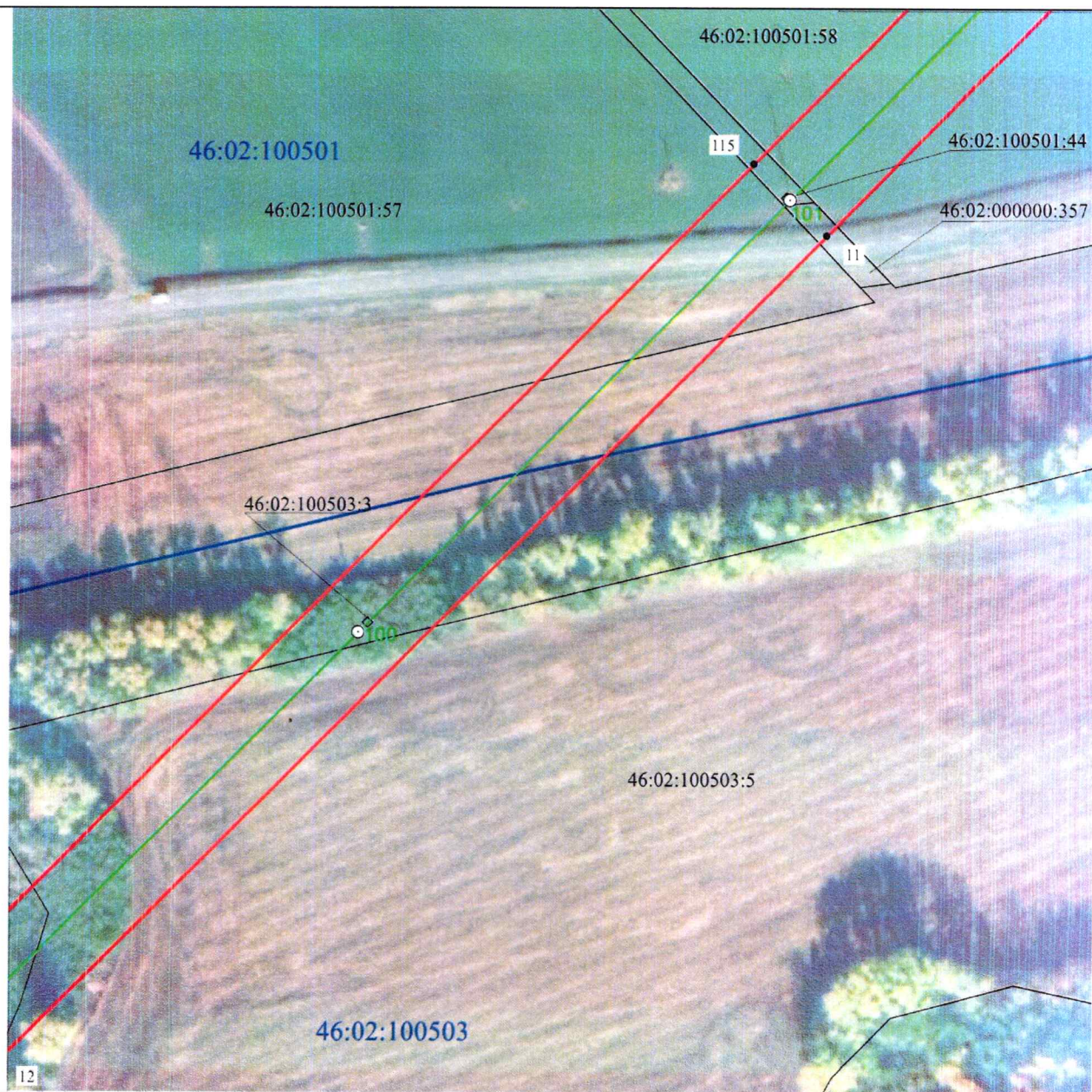


**Масштаб 1:2000**

**Используемые условные знаки и обозначения:**

• 1	- характерная точка границы публичного сервитута
—	- проектная граница публичного сервитута
— 74	- линия электропередачи и опора с её номером
46:23:220701:55	- кадастровый номер земельного участка
—	- существующая часть границы земельного участка
46:23:220701	- номер кадастрового квартала
—	- граница кадастрового квартала
- - -	- граница муниципального образования

**СХЕМА РАСПОЛОЖЕНИЯ ГРАНИЦ ПУБЛИЧНОГО СЕРВИТУТА**  
 для использования земельных участков в целях эксплуатации существующего объекта  
 электросетевого хозяйства «Воздушная линия электропередачи высокого напряжения  
 ВЛ-35 кВ «Суджа-Большесолдатское» протяженностью по трассе 29460 м, от подстанции  
 «Суджа» Суджанского района Курской области до подстанции «Большесолдатское»  
 Большесолдатского района Курской области  
**План границ объекта**



**Масштаб 1:2000**

**Используемые условные знаки и обозначения:**

• 1	- характерная точка границы публичного сервитута
— (red)	- проектная граница публичного сервитута
— (green) • 74	- линия электропередачи и опора с её номером
46:23:220701:55	- кадастровый номер земельного участка
— (black)	- существующая часть границы земельного участка
46:23:220701	- номер кадастрового квартала
— (blue)	- граница кадастрового квартала
- - - (red)	- граница муниципального образования

**СХЕМА РАСПОЛОЖЕНИЯ ГРАНИЦ ПУБЛИЧНОГО СЕРВИТУТА**  
 для использования земельных участков в целях эксплуатации существующего объекта  
 электросетевого хозяйства «Воздушная линия электропередачи высокого напряжения  
 ВЛ-35 кВ «Суджа-Большесолдатское» протяженностью по трассе 29460 м, от подстанции  
 «Суджа» Суджанского района Курской области до подстанции «Большесолдатское»  
 Большесолдатского района Курской области  
**План границ объекта**

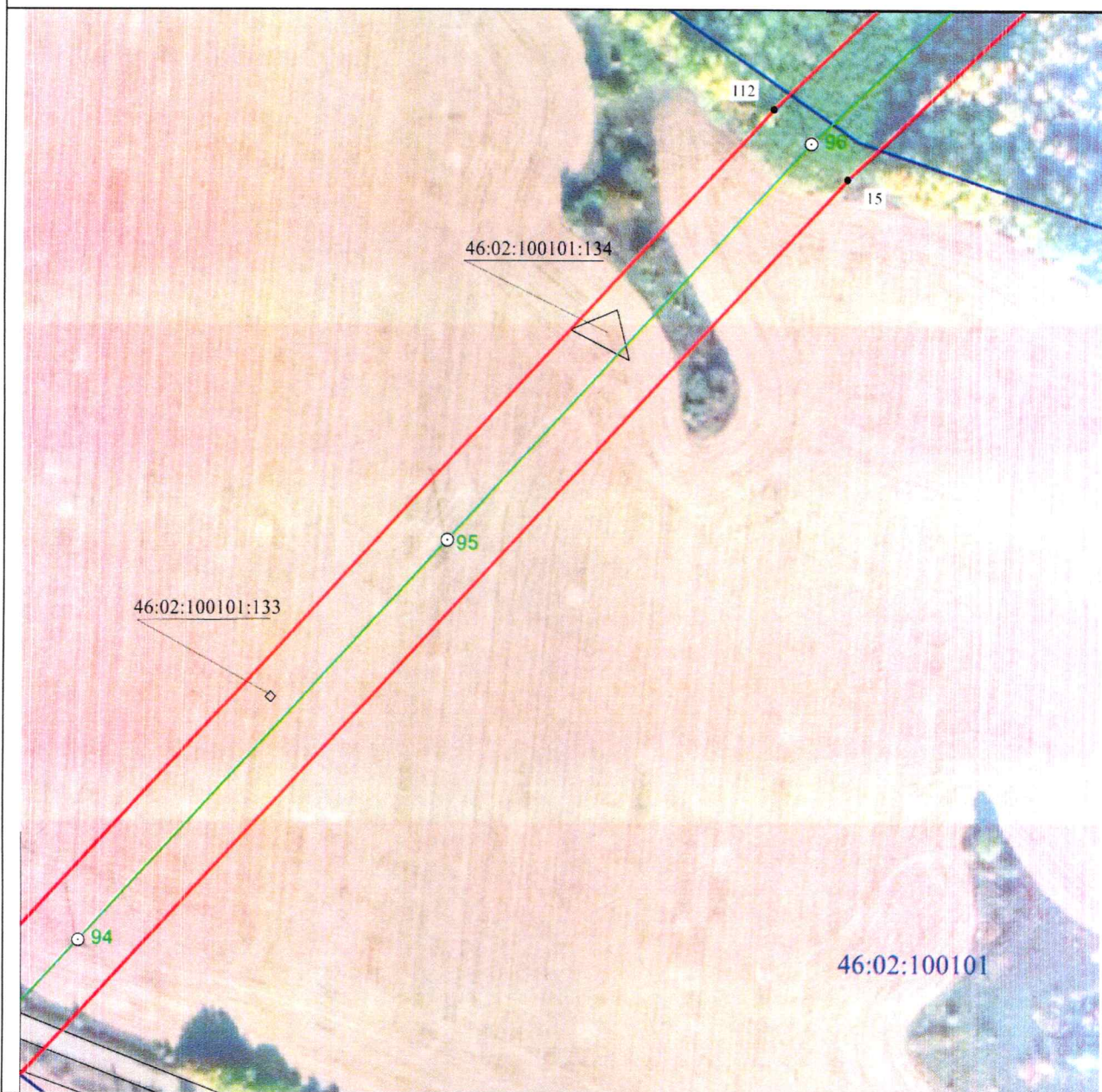


**Масштаб 1:2000**

**Используемые условные знаки и обозначения:**

• 1	- характерная точка границы публичного сервитута
	- проектная граница публичного сервитута
	- линия электропередачи и опора с её номером
46:23:220701:55	- кадастровый номер земельного участка
	- существующая часть границы земельного участка
46:23:220701	- номер кадастрового квартала
	- граница кадастрового квартала
	- граница муниципального образования

**СХЕМА РАСПОЛОЖЕНИЯ ГРАНИЦ ПУБЛИЧНОГО СЕРВИТУТА**  
 для использования земельных участков в целях эксплуатации существующего объекта  
 электросетевого хозяйства «Воздушная линия электропередачи высокого напряжения  
 ВЛ-35 кВ «Суджа-Большесолдатское» протяженностью по трассе 29460 м, от подстанции  
 «Суджа» Суджанского района Курской области до подстанции «Большесолдатское»  
 Большесолдатского района Курской области  
**План границ объекта**

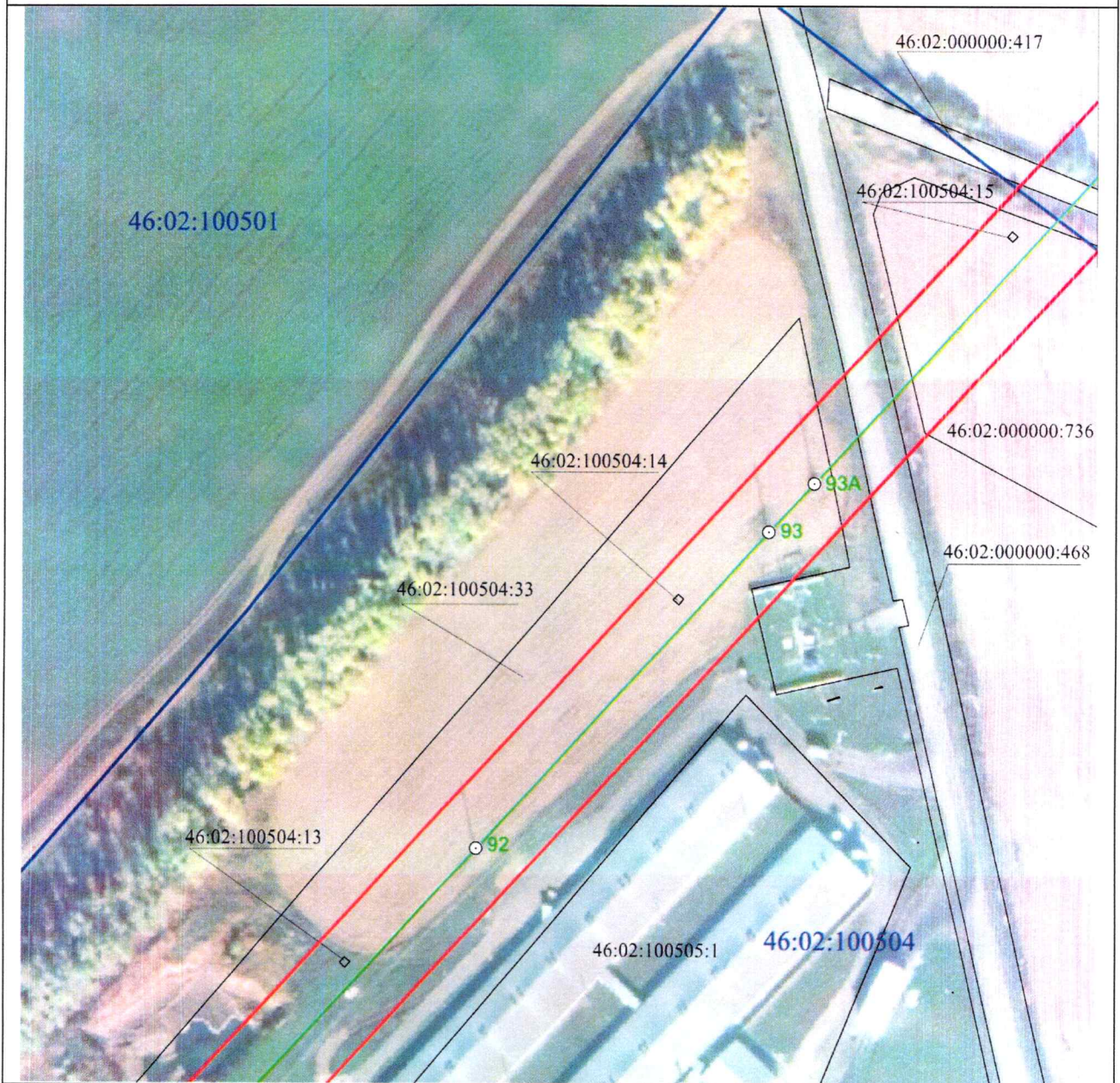


**Масштаб 1:2000**

**Используемые условные знаки и обозначения:**

• 1	- характерная точка границы публичного сервитута
—	- проектная граница публичного сервитута
○ 74	- линия электропередачи и опора с её номером
46:23:220701:55	- кадастровый номер земельного участка
—	- существующая часть границы земельного участка
46:23:220701	- номер кадастрового квартала
—	- граница кадастрового квартала
- . - . - .	- граница муниципального образования

**СХЕМА РАСПОЛОЖЕНИЯ ГРАНИЦ ПУБЛИЧНОГО СЕРВИТУТА**  
 для использования земельных участков в целях эксплуатации существующего объекта  
 электросетевого хозяйства «Воздушная линия электропередачи высокого напряжения  
 ВЛ-35 кВ «Суджа-Большесолдатское» протяженностью по трассе 29460 м, от подстанции  
 «Суджа» Суджанского района Курской области до подстанции «Большесолдатское»  
 Большесолдатского района Курской области  
**План границ объекта**



**Масштаб 1:2000**

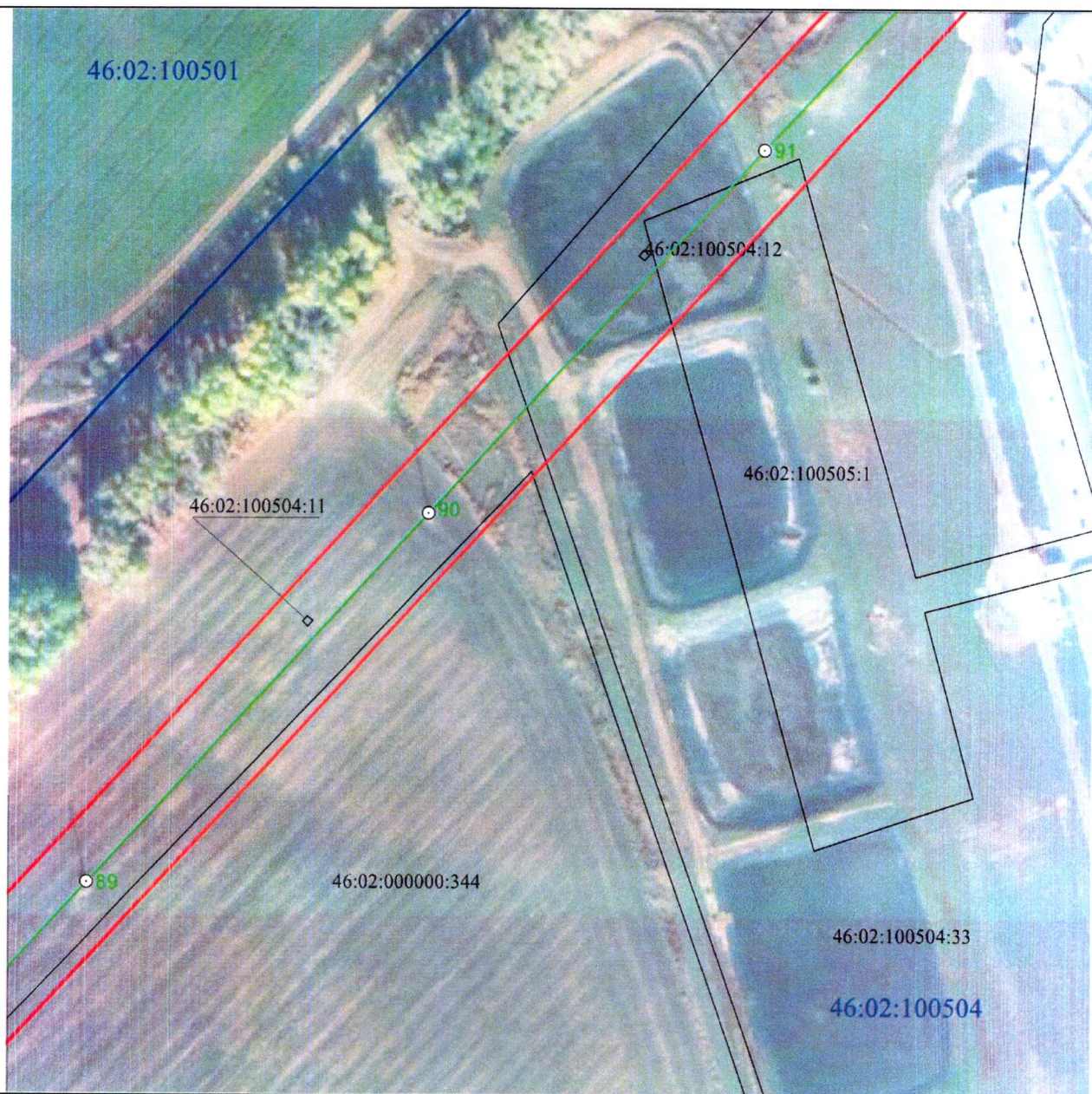
**Используемые условные знаки и обозначения:**

• 1	- характерная точка границы публичного сервитута
—	- проектная граница публичного сервитута
○ 74	- линия электропередачи и опора с её номером
46:23:220701:55	- кадастровый номер земельного участка
—	- существующая часть границы земельного участка
46:23:220701	- номер кадастрового квартала
—	- граница кадастрового квартала
- - - - -	- граница муниципального образования

### СХЕМА РАСПОЛОЖЕНИЯ ГРАНИЦ ПУБЛИЧНОГО СЕРВИТУТА

для использования земельных участков в целях эксплуатации существующего объекта электросетевого хозяйства «Воздушная линия электропередачи высокого напряжения ВЛ-35 кВ «Суджа-Большесолдатское» протяженностью по трассе 29460 м, от подстанции «Суджа» Суджанского района Курской области до подстанции «Большесолдатское» Большесолдатского района Курской области

#### План границ объекта

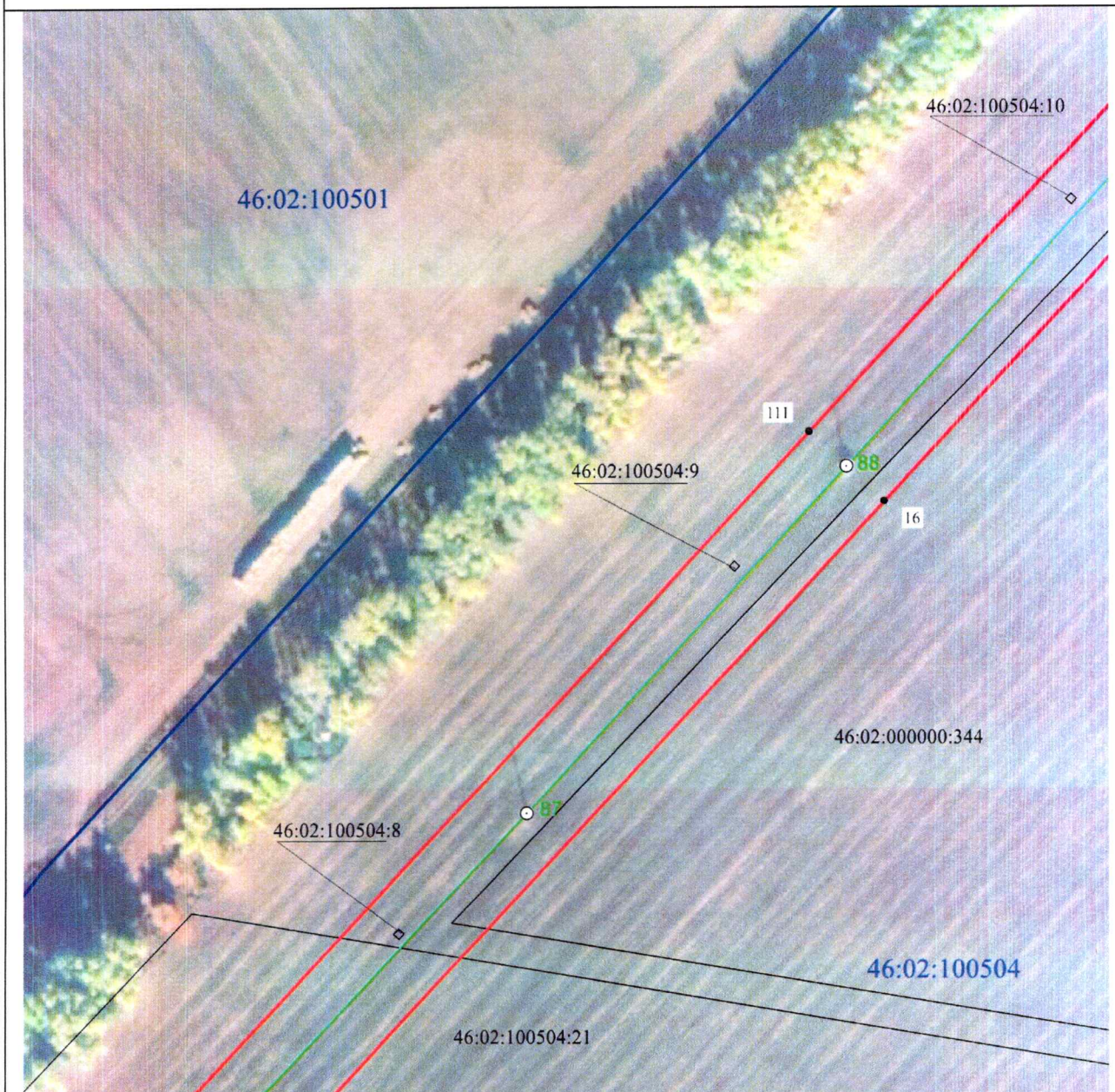


Масштаб 1:2000

#### Используемые условные знаки и обозначения:

• 1	- характерная точка границы публичного сервитута
—	- проектная граница публичного сервитута
— 74	- линия электропередачи и опора с её номером
46:23:220701:55	- кадастровый номер земельного участка
—	- существующая часть границы земельного участка
46:23:220701	- номер кадастрового квартала
—	- граница кадастрового квартала
- - - - -	- граница муниципального образования

**СХЕМА РАСПОЛОЖЕНИЯ ГРАНИЦ ПУБЛИЧНОГО СЕРВИТУТА**  
 для использования земельных участков в целях эксплуатации существующего объекта  
 электросетевого хозяйства «Воздушная линия электропередачи высокого напряжения  
 ВЛ-35 кВ «Суджа-Большесолдатское» протяженностью по трассе 29460 м, от подстанции  
 «Суджа» Суджанского района Курской области до подстанции «Большесолдатское»  
 Большесолдатского района Курской области  
**План границ объекта**

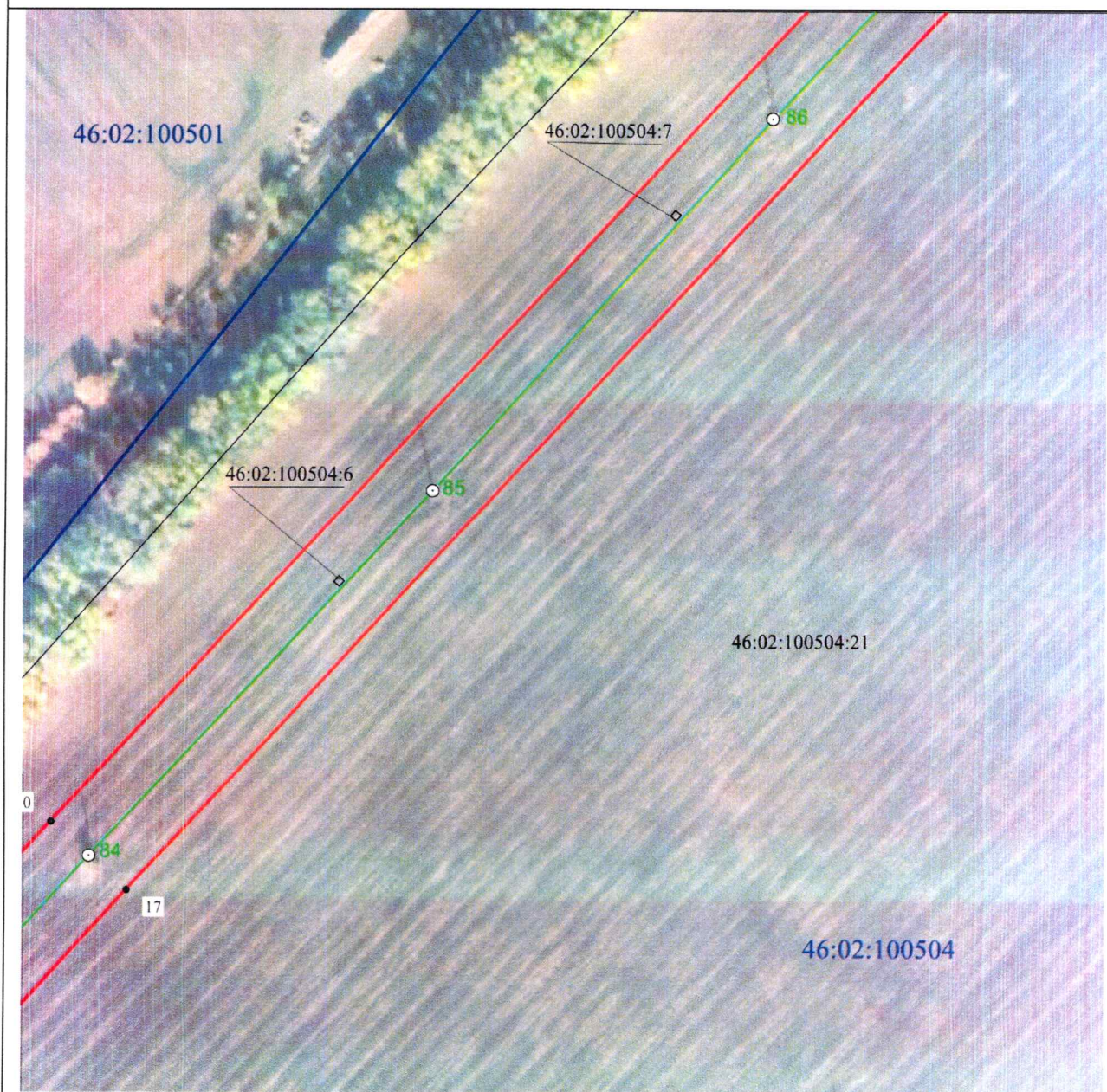


**Масштаб 1:2000**

**Используемые условные знаки и обозначения:**

• 1	- характерная точка границы публичного сервитута
—	- проектная граница публичного сервитута
— 74	- линия электропередачи и опора с её номером
46:23:220701:55	- кадастровый номер земельного участка
—	- существующая часть границы земельного участка
46:23:220701	- номер кадастрового квартала
—	- граница кадастрового квартала
- · - · - ·	- граница муниципального образования

**СХЕМА РАСПОЛОЖЕНИЯ ГРАНИЦ ПУБЛИЧНОГО СЕРВИТУТА**  
 для использования земельных участков в целях эксплуатации существующего объекта  
 электросетевого хозяйства «Воздушная линия электропередачи высокого напряжения  
 ВЛ-35 кВ «Суджа-Большесолдатское» протяженностью по трассе 29460 м, от подстанции  
 «Суджа» Суджанского района Курской области до подстанции «Большесолдатское»  
 Большесолдатского района Курской области  
**План границ объекта**



**Масштаб 1:2000**

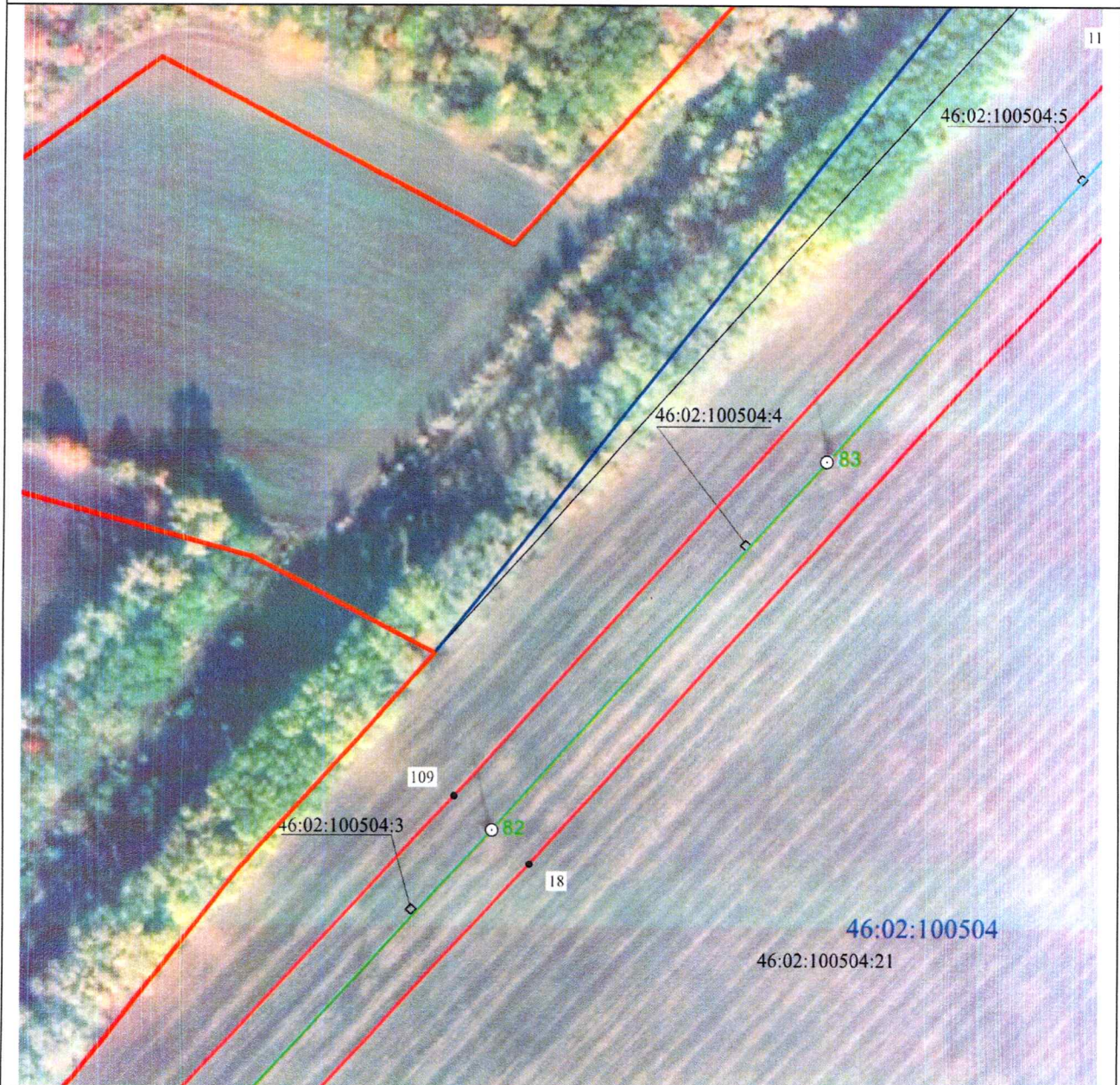
**Используемые условные знаки и обозначения:**

• 1	- характерная точка границы публичного сервитута
—	- проектная граница публичного сервитута
○ 74	- линия электропередачи и опора с её номером
46:23:220701:55	- кадастровый номер земельного участка
—	- существующая часть границы земельного участка
46:23:220701	- номер кадастрового квартала
—	- граница кадастрового квартала
- - -	- граница муниципального образования



**СХЕМА РАСПОЛОЖЕНИЯ ГРАНИЦ ПУБЛИЧНОГО СЕРВИТУТА**  
 для использования земельных участков в целях эксплуатации существующего объекта  
 электросетевого хозяйства «Воздушная линия электропередачи высокого напряжения  
 ВЛ-35 кВ «Суджа-Большесолдатское» протяженностью по трассе 29460 м, от подстанции  
 «Суджа» Суджанского района Курской области до подстанции «Большесолдатское»  
 Большесолдатского района Курской области

**План границ объекта**

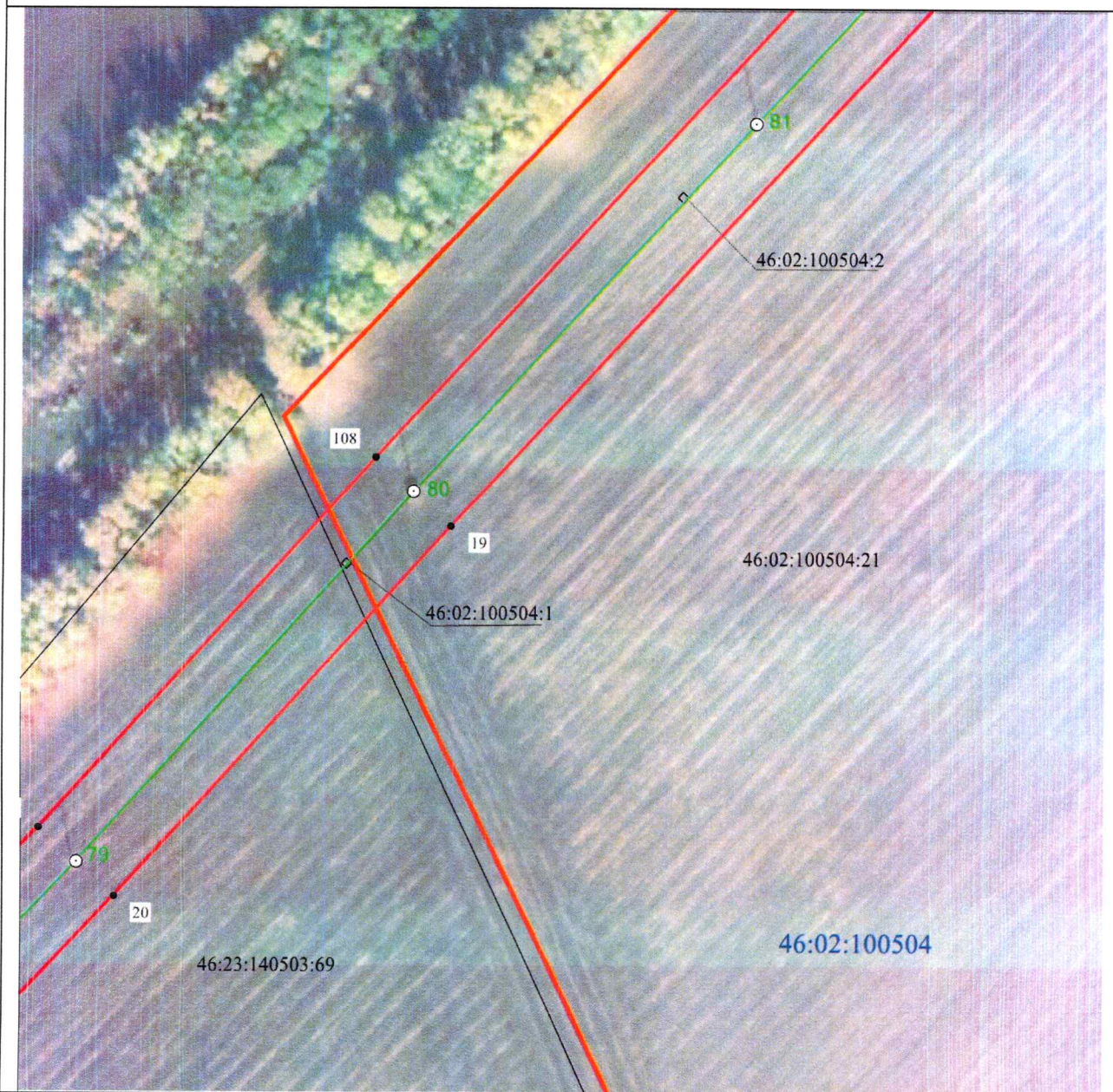


**Масштаб 1:2000**

**Используемые условные знаки и обозначения:**

• 1	- характерная точка границы публичного сервитута
	- проектная граница публичного сервитута
	- линия электропередачи и опора с её номером
46:23:220701:55	- кадастровый номер земельного участка
	- существующая часть границы земельного участка
46:23:220701	- номер кадастрового квартала
	- граница кадастрового квартала
	- граница муниципального образования

**СХЕМА РАСПОЛОЖЕНИЯ ГРАНИЦ ПУБЛИЧНОГО СЕРВИТУТА**  
 для использования земельных участков в целях эксплуатации существующего объекта  
 электросетевого хозяйства «Воздушная линия электропередачи высокого напряжения  
 ВЛ-35 кВ «Суджа-Большесолдатское» протяженностью по трассе 29460 м, от подстанции  
 «Суджа» Суджанского района Курской области до подстанции «Большесолдатское»  
 Большесолдатского района Курской области  
**План границ объекта**

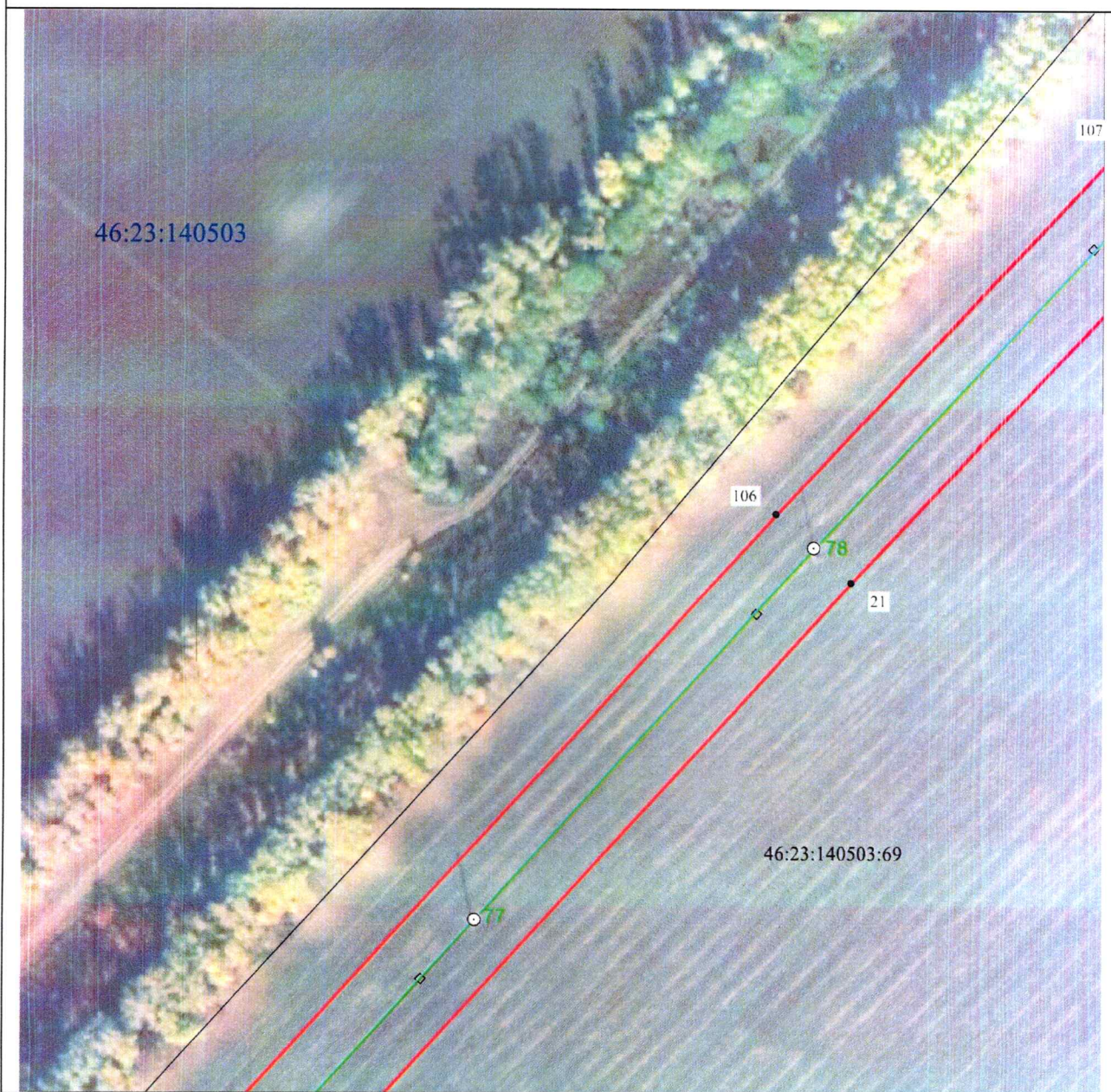


**Масштаб 1:2000**

**Используемые условные знаки и обозначения:**






• 1	- характерная точка границы публичного сервитута
—	- проектная граница публичного сервитута
— ○ 74	- линия электропередачи и опора с её номером
46:23:220701:55	- кадастровый номер земельного участка
—	- существующая часть границы земельного участка
46:23:220701	- номер кадастрового квартала
—	- граница кадастрового квартала
- - - - -	- граница муниципального образования

**СХЕМА РАСПОЛОЖЕНИЯ ГРАНИЦ ПУБЛИЧНОГО СЕРВИТУТА**  
 для использования земельных участков в целях эксплуатации существующего объекта  
 электросетевого хозяйства «Воздушная линия электропередачи высокого напряжения  
 ВЛ-35 кВ «Суджа-Большесолдатское» протяженностью по трассе 29460 м, от подстанции  
 «Суджа» Суджанского района Курской области до подстанции «Большесолдатское»  
 Большесолдатского района Курской области  
**План границ объекта**



**Масштаб 1:2000**

**Используемые условные знаки и обозначения:**

• 1	- характерная точка границы публичного сервитута
	- проектная граница публичного сервитута
	- линия электропередачи и опора с её номером
46:23:220701:55	- кадастровый номер земельного участка
	- существующая часть границы земельного участка
46:23:220701	- номер кадастрового квартала
	- граница кадастрового квартала
	- граница муниципального образования

**СХЕМА РАСПОЛОЖЕНИЯ ГРАНИЦ ПУБЛИЧНОГО СЕРВИТУТА**  
 для использования земельных участков в целях эксплуатации существующего объекта  
 электросетевого хозяйства «Воздушная линия электропередачи высокого напряжения  
 ВЛ-35 кВ «Суджа-Большесолдатское» протяженностью по трассе 29460 м, от подстанции  
 «Суджа» Суджанского района Курской области до подстанции «Большесолдатское»  
 Большесолдатского района Курской области  
**План границ объекта**




**Масштаб 1:2000**

**Используемые условные знаки и обозначения:**






• 1	- характерная точка границы публичного сервитута
—	- проектная граница публичного сервитута
○ 74	- линия электропередачи и опора с её номером
46:23:220701:55	- кадастровый номер земельного участка
—	- существующая часть границы земельного участка
46:23:220701	- номер кадастрового квартала
—	- граница кадастрового квартала
- . - . - .	- граница муниципального образования

**СХЕМА РАСПОЛОЖЕНИЯ ГРАНИЦ ПУБЛИЧНОГО СЕРВИТУТА**  
 для использования земельных участков в целях эксплуатации существующего объекта  
 электросетевого хозяйства «Воздушная линия электропередачи высокого напряжения  
 ВЛ-35 кВ «Суджа-Большесолдатское» протяженностью по трассе 29460 м, от подстанции  
 «Суджа» Суджанского района Курской области до подстанции «Большесолдатское»  
 Большесолдатского района Курской области  
**План границ объекта**



**Масштаб 1:2000**

**Используемые условные знаки и обозначения:**

• 1	- характерная точка границы публичного сервитута
	- проектная граница публичного сервитута
	- линия электропередачи и опора с её номером
46:23:220701:55	- кадастровый номер земельного участка
	- существующая часть границы земельного участка
46:23:220701	- номер кадастрового квартала
	- граница кадастрового квартала
	- граница муниципального образования

**СХЕМА РАСПОЛОЖЕНИЯ ГРАНИЦ ПУБЛИЧНОГО СЕРВИТУТА**  
 для использования земельных участков в целях эксплуатации существующего объекта  
 электросетевого хозяйства «Воздушная линия электропередачи высокого напряжения  
 ВЛ-35 кВ «Суджа-Большесолдатское» протяженностью по трассе 29460 м, от подстанции  
 «Суджа» Суджанского района Курской области до подстанции «Большесолдатское»  
 Большесолдатского района Курской области  
**План границ объекта**




**Масштаб 1:2000**

**Используемые условные знаки и обозначения:**

• 1	- характерная точка границы публичного сервитута
— — — — —	- проектная граница публичного сервитута
— — — — — 74	- линия электропередачи и опора с её номером
46:23:220701:55	- кадастровый номер земельного участка
— — — — —	- существующая часть границы земельного участка
46:23:220701	- номер кадастрового квартала
— — — — —	- граница кадастрового квартала
- . - . - . - .	- граница муниципального образования

**СХЕМА РАСПОЛОЖЕНИЯ ГРАНИЦ ПУБЛИЧНОГО СЕРВИТУТА**  
 для использования земельных участков в целях эксплуатации существующего объекта  
 электросетевого хозяйства «Воздушная линия электропередачи высокого напряжения  
 ВЛ-35 кВ «Суджа-Большесолдатское» протяженностью по трассе 29460 м, от подстанции  
 «Суджа» Суджанского района Курской области до подстанции «Большесолдатское»  
 Большесолдатского района Курской области  
**План границ объекта**



**Масштаб 1:2000**

**Используемые условные знаки и обозначения:**

• 1	- характерная точка границы публичного сервитута
	- проектная граница публичного сервитута
	- линия электропередачи и опора с её номером
46:23:220701:55	- кадастровый номер земельного участка
	- существующая часть границы земельного участка
46:23:220701	- номер кадастрового квартала
	- граница кадастрового квартала
	- граница муниципального образования

**СХЕМА РАСПОЛОЖЕНИЯ ГРАНИЦ ПУБЛИЧНОГО СЕРВИТУТА**  
 для использования земельных участков в целях эксплуатации существующего объекта  
 электросетевого хозяйства «Воздушная линия электропередачи высокого напряжения  
 ВЛ-35 кВ «Суджа-Большесолдатское» протяженностью по трассе 29460 м, от подстанции  
 «Суджа» Суджанского района Курской области до подстанции «Большесолдатское»  
 Большесолдатского района Курской области  
**План границ объекта**



**Масштаб 1:2000**

**Используемые условные знаки и обозначения:**

• 1	- характерная точка границы публичного сервитута
	- проектная граница публичного сервитута
	- линия электропередачи и опора с её номером
46:23:220701:55	- кадастровый номер земельного участка
	- существующая часть границы земельного участка
46:23:220701	- номер кадастрового квартала
	- граница кадастрового квартала
	- граница муниципального образования



**СХЕМА РАСПОЛОЖЕНИЯ ГРАНИЦ ПУБЛИЧНОГО СЕРВИТУТА**  
 для использования земельных участков в целях эксплуатации существующего объекта  
 электросетевого хозяйства «Воздушная линия электропередачи высокого напряжения  
 ВЛ-35 кВ «Суджа-Большесолдатское» протяженностью по трассе 29460 м, от подстанции  
 «Суджа» Суджанского района Курской области до подстанции «Большесолдатское»  
 Большесолдатского района Курской области

**План границ объекта**



**Масштаб 1:2000**

**Используемые условные знаки и обозначения:**

• 1	- характерная точка границы публичного сервитута
	- проектная граница публичного сервитута
	- линия электропередачи и опора с её номером
46:23:220701:55	- кадастровый номер земельного участка
	- существующая часть границы земельного участка
46:23:220701	- номер кадастрового квартала
	- граница кадастрового квартала
	- граница муниципального образования

**СХЕМА РАСПОЛОЖЕНИЯ ГРАНИЦ ПУБЛИЧНОГО СЕРВИТУТА**  
 для использования земельных участков в целях эксплуатации существующего объекта  
 электросетевого хозяйства «Воздушная линия электропередачи высокого напряжения  
 ВЛ-35 кВ «Суджа-Большесолдатское» протяженностью по трассе 29460 м, от подстанции  
 «Суджа» Суджанского района Курской области до подстанции «Большесолдатское»  
 Большесолдатского района Курской области

**План границ объекта**



**Масштаб 1:2000**

**Используемые условные знаки и обозначения:**

• 1	- характерная точка границы публичного сервитута
	- проектная граница публичного сервитута
	- линия электропередачи и опора с её номером
46:23:220701:55	- кадастровый номер земельного участка
	- существующая часть границы земельного участка
46:23:220701	- номер кадастрового квартала
	- граница кадастрового квартала
	- граница муниципального образования

**СХЕМА РАСПОЛОЖЕНИЯ ГРАНИЦ ПУБЛИЧНОГО СЕРВИТУТА**  
 для использования земельных участков в целях эксплуатации существующего объекта  
 электросетевого хозяйства «Воздушная линия электропередачи высокого напряжения  
 ВЛ-35 кВ «Суджа-Большесолдатское» протяженностью по трассе 29460 м, от подстанции  
 «Суджа» Суджанского района Курской области до подстанции «Большесолдатское»  
 Большесолдатского района Курской области  
**План границ объекта**



**Масштаб 1:2000**

**Используемые условные знаки и обозначения:**

• 1	- характерная точка границы публичного сервитута
— —	- проектная граница публичного сервитута
— 74	- линия электропередачи и опора с её номером
46:23:220701:55	- кадастровый номер земельного участка
— — — —	- существующая часть границы земельного участка
46:23:220701	- номер кадастрового квартала
— — — — —	- граница кадастрового квартала
- . - . - . - .	- граница муниципального образования

**СХЕМА РАСПОЛОЖЕНИЯ ГРАНИЦ ПУБЛИЧНОГО СЕРВИТУТА**  
 для использования земельных участков в целях эксплуатации существующего объекта  
 электросетевого хозяйства «Воздушная линия электропередачи высокого напряжения  
 ВЛ-35 кВ «Суджа-Большесолдатское» протяженностью по трассе 29460 м, от подстанции  
 «Суджа» Суджанского района Курской области до подстанции «Большесолдатское»  
 Большесолдатского района Курской области  
**План границ объекта**



**Масштаб 1:2000**

**Используемые условные знаки и обозначения:**

• 1	- характерная точка границы публичного сервитута
— (red)	- проектная граница публичного сервитута
○ 74	- линия электропередачи и опора с её номером
46:23:220701:55	- кадастровый номер земельного участка
— (black)	- существующая часть границы земельного участка
46:23:220701	- номер кадастрового квартала
— (blue)	- граница кадастрового квартала
- · - · - · (red)	- граница муниципального образования






**СХЕМА РАСПОЛОЖЕНИЯ ГРАНИЦ ПУБЛИЧНОГО СЕРВИТУТА**  
 для использования земельных участков в целях эксплуатации существующего объекта  
 электросетевого хозяйства «Воздушная линия электропередачи высокого напряжения  
 ВЛ-35 кВ «Суджа-Большесолдатское» протяженностью по трассе 29460 м, от подстанции  
 «Суджа» Суджанского района Курской области до подстанции «Большесолдатское»  
 Большесолдатского района Курской области  
**План границ объекта**



**Масштаб 1:2000**

**Используемые условные знаки и обозначения:**

**Используемые условные знаки и обозначения:**






• 1	- характерная точка границы публичного сервитута
	- проектная граница публичного сервитута
	- линия электропередачи и опора с её номером
46:23:220701:55	- кадастровый номер земельного участка
	- существующая часть границы земельного участка
46:23:220701	- номер кадастрового квартала
	- граница кадастрового квартала
	- граница муниципального образования

**СХЕМА РАСПОЛОЖЕНИЯ ГРАНИЦ ПУБЛИЧНОГО СЕРВИТУТА**  
 для использования земельных участков в целях эксплуатации существующего объекта  
 электросетевого хозяйства «Воздушная линия электропередачи высокого напряжения  
 ВЛ-35 кВ «Суджа-Большесолдатское» протяженностью по трассе 29460 м, от подстанции  
 «Суджа» Суджанского района Курской области до подстанции «Большесолдатское»  
 Большесолдатского района Курской области  
**План границ объекта**




**Масштаб 1:2000**

**Используемые условные знаки и обозначения:**

• 1	- характерная точка границы публичного сервитута
	- проектная граница публичного сервитута
	- линия электропередачи и опора с её номером
46:23:220701:55	- кадастровый номер земельного участка
	- существующая часть границы земельного участка
46:23:220701	- номер кадастрового квартала
	- граница кадастрового квартала
	- граница муниципального образования

**СХЕМА РАСПОЛОЖЕНИЯ ГРАНИЦ ПУБЛИЧНОГО СЕРВИТУТА**  
 для использования земельных участков в целях эксплуатации существующего объекта  
 электросетевого хозяйства «Воздушная линия электропередачи высокого напряжения  
 ВЛ-35 кВ «Суджа-Большесолдатское» протяженностью по трассе 29460 м, от подстанции  
 «Суджа» Суджанского района Курской области до подстанции «Большесолдатское»  
 Большесолдатского района Курской области  
**План границ объекта**




**Масштаб 1:2000**

**Используемые условные знаки и обозначения:**

• 1	- характерная точка границы публичного сервитута
—	- проектная граница публичного сервитута
○ 74	- линия электропередачи и опора с её номером
46:23:220701:55	- кадастровый номер земельного участка
—	- существующая часть границы земельного участка
46:23:220701	- номер кадастрового квартала
—	- граница кадастрового квартала
- - -	- граница муниципального образования

**СХЕМА РАСПОЛОЖЕНИЯ ГРАНИЦ ПУБЛИЧНОГО СЕРВИТУТА**  
 для использования земельных участков в целях эксплуатации существующего объекта  
 электросетевого хозяйства «Воздушная линия электропередачи высокого напряжения  
 ВЛ-35 кВ «Суджа-Большесолдатское» протяженностью по трассе 29460 м, от подстанции  
 «Суджа» Суджанского района Курской области до подстанции «Большесолдатское»  
 Большесолдатского района Курской области

**План границ объекта**




**Масштаб 1:2000**

**Используемые условные знаки и обозначения:**

• 1	- характерная точка границы публичного сервитута
— (red line)	- проектная граница публичного сервитута
○ 74 (green circle)	- линия электропередачи и опора с её номером
46:23:220701:55	- кадастровый номер земельного участка
— (black line)	- существующая часть границы земельного участка
46:23:220701 (blue text)	- номер кадастрового квартала
— (blue line)	- граница кадастрового квартала
- - - (red dashed line)	- граница муниципального образования



**СХЕМА РАСПОЛОЖЕНИЯ ГРАНИЦ ПУБЛИЧНОГО СЕРВИТУТА**  
 для использования земельных участков в целях эксплуатации существующего объекта  
 электросетевого хозяйства «Воздушная линия электропередачи высокого напряжения  
 ВЛ-35 кВ «Суджа-Большесолдатское» протяженностью по трассе 29460 м, от подстанции  
 «Суджа» Суджанского района Курской области до подстанции «Большесолдатское»  
 Большесолдатского района Курской области  
**План границ объекта**



**Масштаб 1:2000**

**Используемые условные знаки и обозначения:**






• 1	- характерная точка границы публичного сервитута
—	- проектная граница публичного сервитута
— ○ 74	- линия электропередачи и опора с её номером
46:23:220701:55	- кадастровый номер земельного участка
—	- существующая часть границы земельного участка
46:23:220701	- номер кадастрового квартала
—	- граница кадастрового квартала
- · - · - ·	- граница муниципального образования

**СХЕМА РАСПОЛОЖЕНИЯ ГРАНИЦ ПУБЛИЧНОГО СЕРВИТУТА**  
 для использования земельных участков в целях эксплуатации существующего объекта  
 электросетевого хозяйства «Воздушная линия электропередачи высокого напряжения  
 ВЛ-35 кВ «Суджа-Большесолдатское» протяженностью по трассе 29460 м, от подстанции  
 «Суджа» Суджанского района Курской области до подстанции «Большесолдатское»  
 Большесолдатского района Курской области  
**План границ объекта**

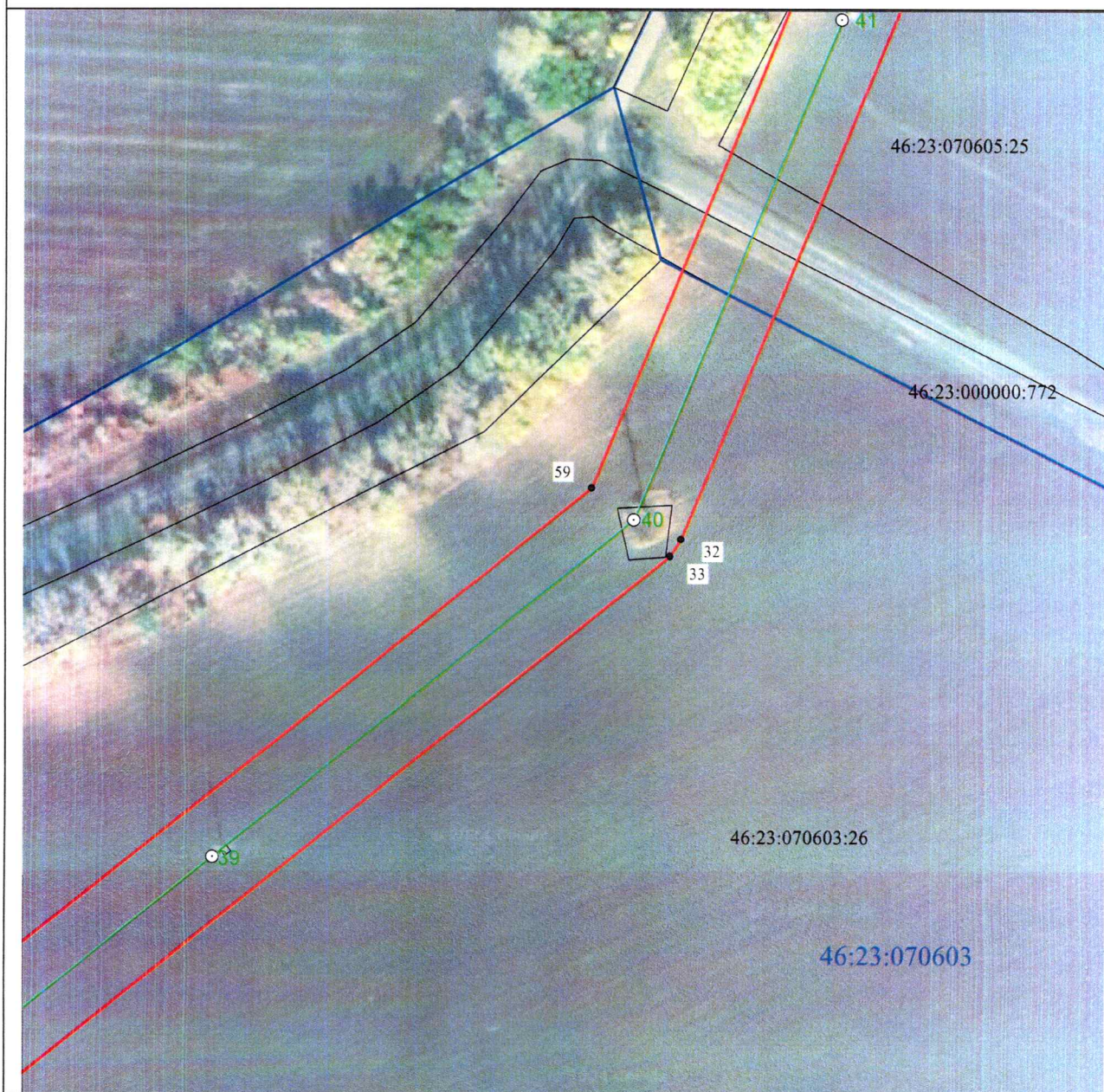


**Масштаб 1:2000**

**Используемые условные знаки и обозначения:**

• 1	- характерная точка границы публичного сервитута
	- проектная граница публичного сервитута
	- линия электропередачи и опора с её номером
46:23:220701:55	- кадастровый номер земельного участка
	- существующая часть границы земельного участка
46:23:220701	- номер кадастрового квартала
	- граница кадастрового квартала
	- граница муниципального образования

**СХЕМА РАСПОЛОЖЕНИЯ ГРАНИЦ ПУБЛИЧНОГО СЕРВИТУТА**  
 для использования земельных участков в целях эксплуатации существующего объекта  
 электросетевого хозяйства «Воздушная линия электропередачи высокого напряжения  
 ВЛ-35 кВ «Суджа-Большесолдатское» протяженностью по трассе 29460 м, от подстанции  
 «Суджа» Суджанского района Курской области до подстанции «Большесолдатское»  
 Большесолдатского района Курской области  
**План границ объекта**

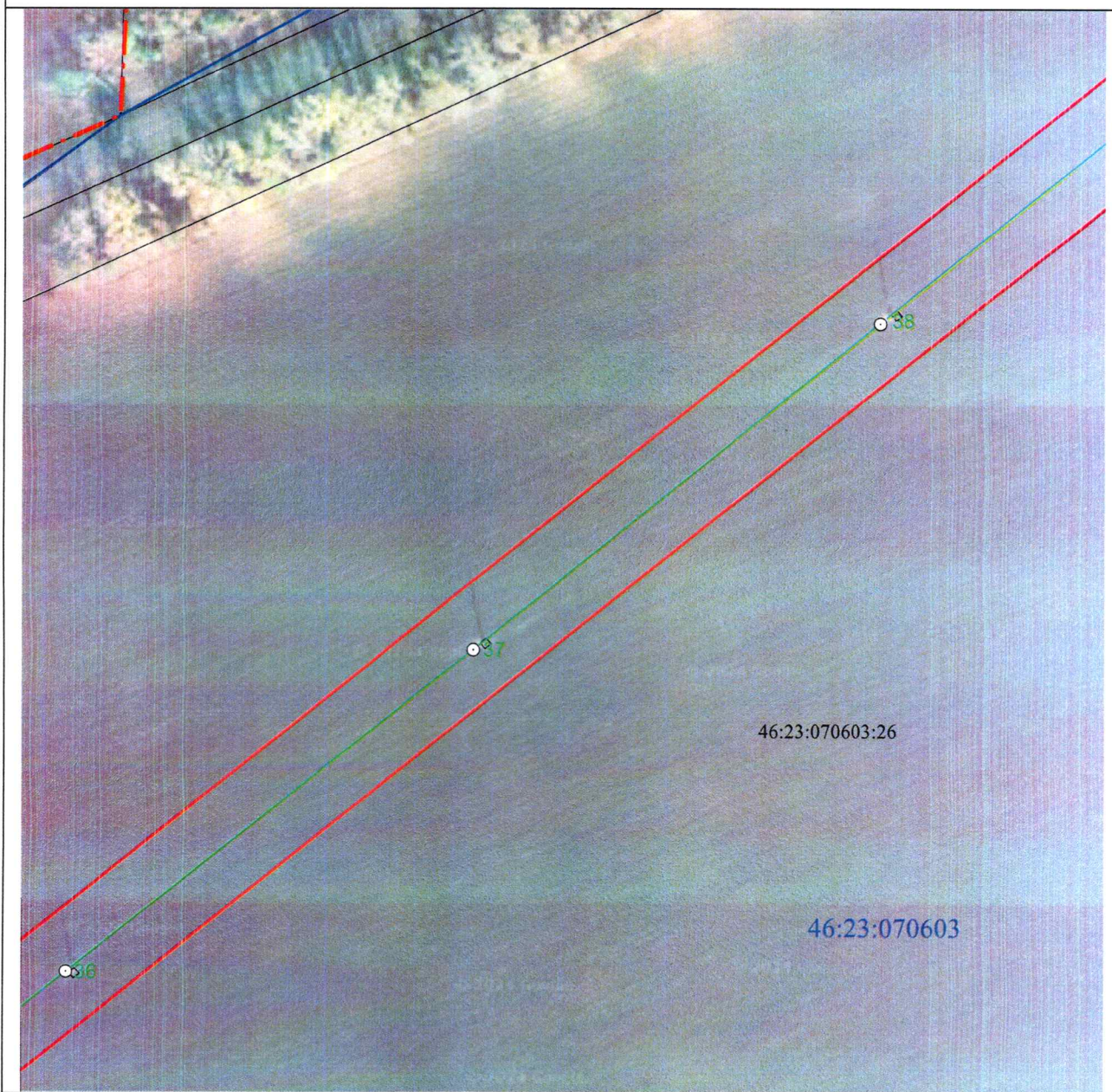


**Масштаб 1:2000**

**Используемые условные знаки и обозначения:**






• 1	- характерная точка границы публичного сервитута
— (red)	- проектная граница публичного сервитута
○ 74	- линия электропередачи и опора с её номером
46:23:220701:55	- кадастровый номер земельного участка
— (black)	- существующая часть границы земельного участка
46:23:220701	- номер кадастрового квартала
— (blue)	- граница кадастрового квартала
- - - (red)	- граница муниципального образования

**СХЕМА РАСПОЛОЖЕНИЯ ГРАНИЦ ПУБЛИЧНОГО СЕРВИТУТА**  
 для использования земельных участков в целях эксплуатации существующего объекта  
 электросетевого хозяйства «Воздушная линия электропередачи высокого напряжения  
 ВЛ-35 кВ «Суджа-Большесолдатское» протяженностью по трассе 29460 м, от подстанции  
 «Суджа» Суджанского района Курской области до подстанции «Большесолдатское»  
 Большесолдатского района Курской области  
**План границ объекта**

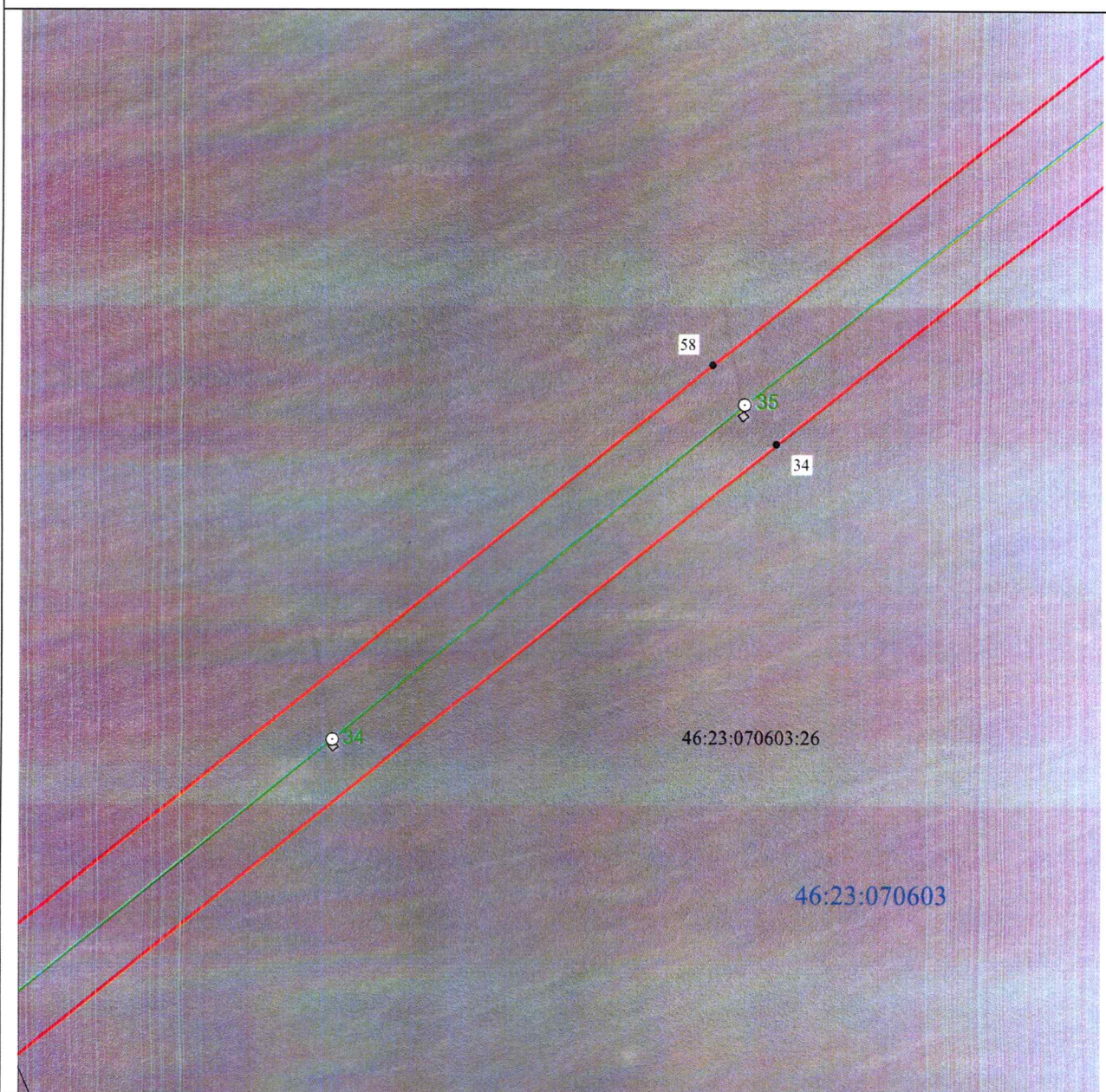


**Масштаб 1:2000**

**Используемые условные знаки и обозначения:**

• 1	- характерная точка границы публичного сервитута
	- проектная граница публичного сервитута
	- линия электропередачи и опора с её номером
46:23:220701:55	- кадастровый номер земельного участка
	- существующая часть границы земельного участка
46:23:220701	- номер кадастрового квартала
	- граница кадастрового квартала
	- граница муниципального образования

**СХЕМА РАСПОЛОЖЕНИЯ ГРАНИЦ ПУБЛИЧНОГО СЕРВИТУТА**  
 для использования земельных участков в целях эксплуатации существующего объекта  
 электросетевого хозяйства «Воздушная линия электропередачи высокого напряжения  
 ВЛ-35 кВ «Суджа-Большесолдатское» протяженностью по трассе 29460 м, от подстанции  
 «Суджа» Суджанского района Курской области до подстанции «Большесолдатское»  
 Большесолдатского района Курской области  
**План границ объекта**



**Масштаб 1:2000**

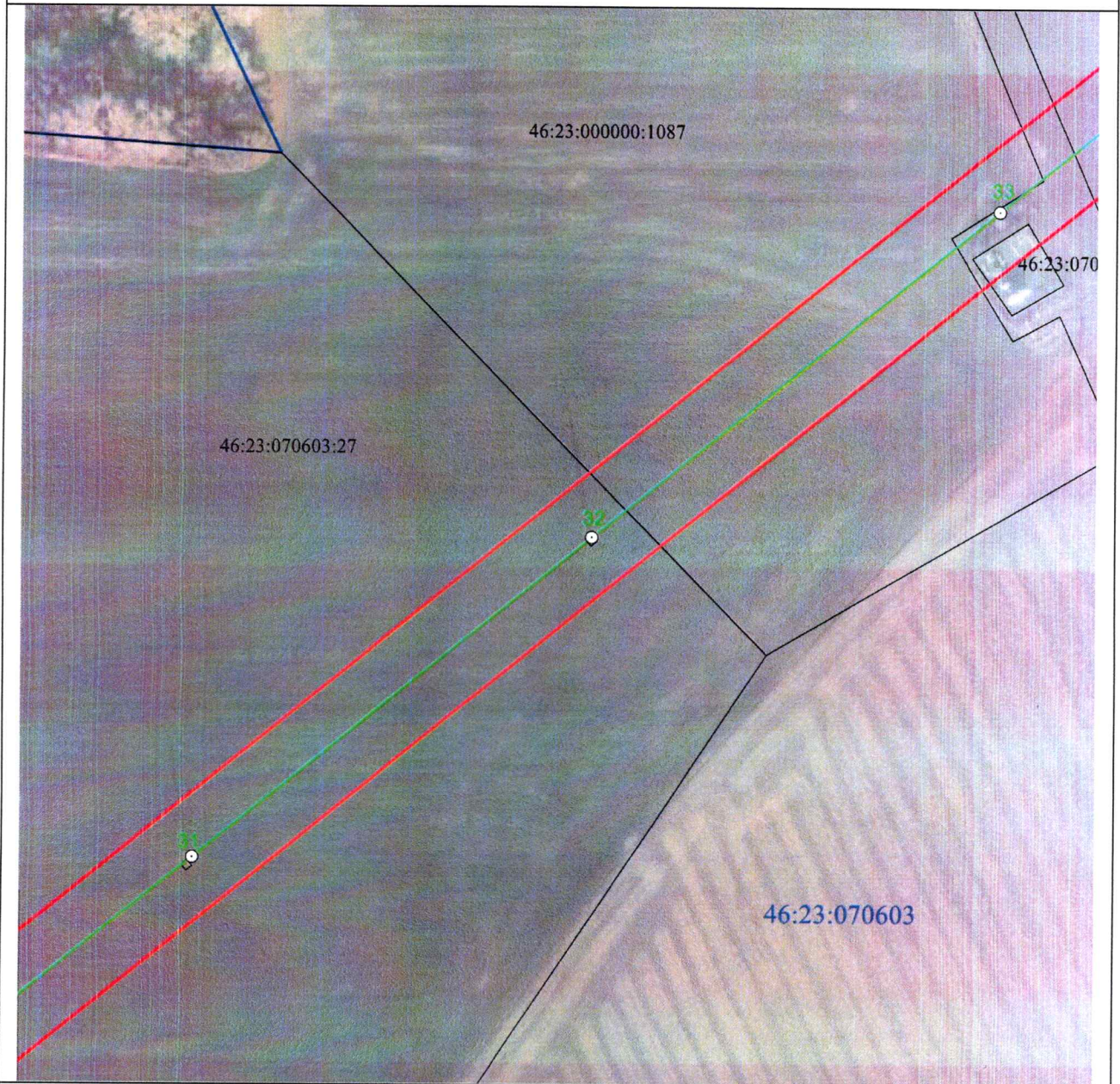
**Используемые условные знаки и обозначения:**

• 1	- характерная точка границы публичного сервитута
—	- проектная граница публичного сервитута
○ 74	- линия электропередачи и опора с её номером
46:23:220701:55	- кадастровый номер земельного участка
—	- существующая часть границы земельного участка
46:23:220701	- номер кадастрового квартала
—	- граница кадастрового квартала
— · — · — ·	- граница муниципального образования

### СХЕМА РАСПОЛОЖЕНИЯ ГРАНИЦ ПУБЛИЧНОГО СЕРВИТУТА

для использования земельных участков в целях эксплуатации существующего объекта электросетевого хозяйства «Воздушная линия электропередачи высокого напряжения ВЛ-35 кВ «Суджа-Большесолдатское» протяженностью по трассе 29460 м, от подстанции «Суджа» Суджанского района Курской области до подстанции «Большесолдатское» Большесолдатского района Курской области

#### План границ объекта



Масштаб 1:2000

#### Используемые условные знаки и обозначения:

• 1	- характерная точка границы публичного сервитута
	- проектная граница публичного сервитута
	- линия электропередачи и опора с её номером
46:23:220701:55	- кадастровый номер земельного участка
	- существующая часть границы земельного участка
46:23:220701	- номер кадастрового квартала
	- граница кадастрового квартала
	- граница муниципального образования

**СХЕМА РАСПОЛОЖЕНИЯ ГРАНИЦ ПУБЛИЧНОГО СЕРВИТУТА**  
 для использования земельных участков в целях эксплуатации существующего объекта  
 электросетевого хозяйства «Воздушная линия электропередачи высокого напряжения  
 ВЛ-35 кВ «Суджа-Большесолдатское» протяженностью по трассе 29460 м, от подстанции  
 «Суджа» Суджанского района Курской области до подстанции «Большесолдатское»  
 Большесолдатского района Курской области  
**План границ объекта**

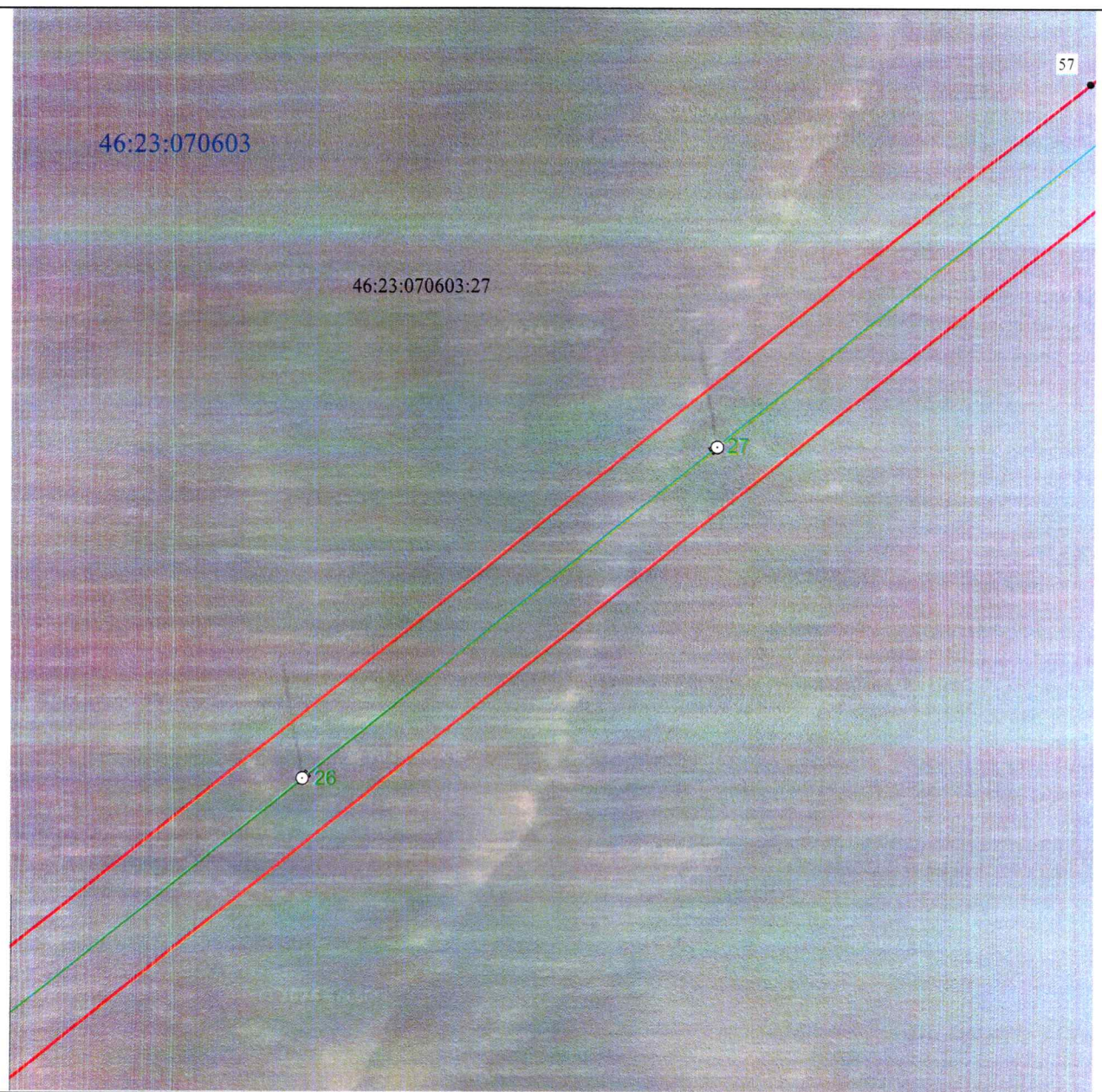


**Масштаб 1:2000**

**Используемые условные знаки и обозначения:**

• 1	- характерная точка границы публичного сервитута
—	- проектная граница публичного сервитута
○ 74	- линия электропередачи и опора с её номером
46:23:220701:55	- кадастровый номер земельного участка
—	- существующая часть границы земельного участка
46:23:220701	- номер кадастрового квартала
—	- граница кадастрового квартала
- . - . - . - .	- граница муниципального образования

**СХЕМА РАСПОЛОЖЕНИЯ ГРАНИЦ ПУБЛИЧНОГО СЕРВИТУТА**  
 для использования земельных участков в целях эксплуатации существующего объекта  
 электросетевого хозяйства «Воздушная линия электропередачи высокого напряжения  
 ВЛ-35 кВ «Суджа-Большесолдатское» протяженностью по трассе 29460 м, от подстанции  
 «Суджа» Суджанского района Курской области до подстанции «Большесолдатское»  
 Большесолдатского района Курской области  
**План границ объекта**



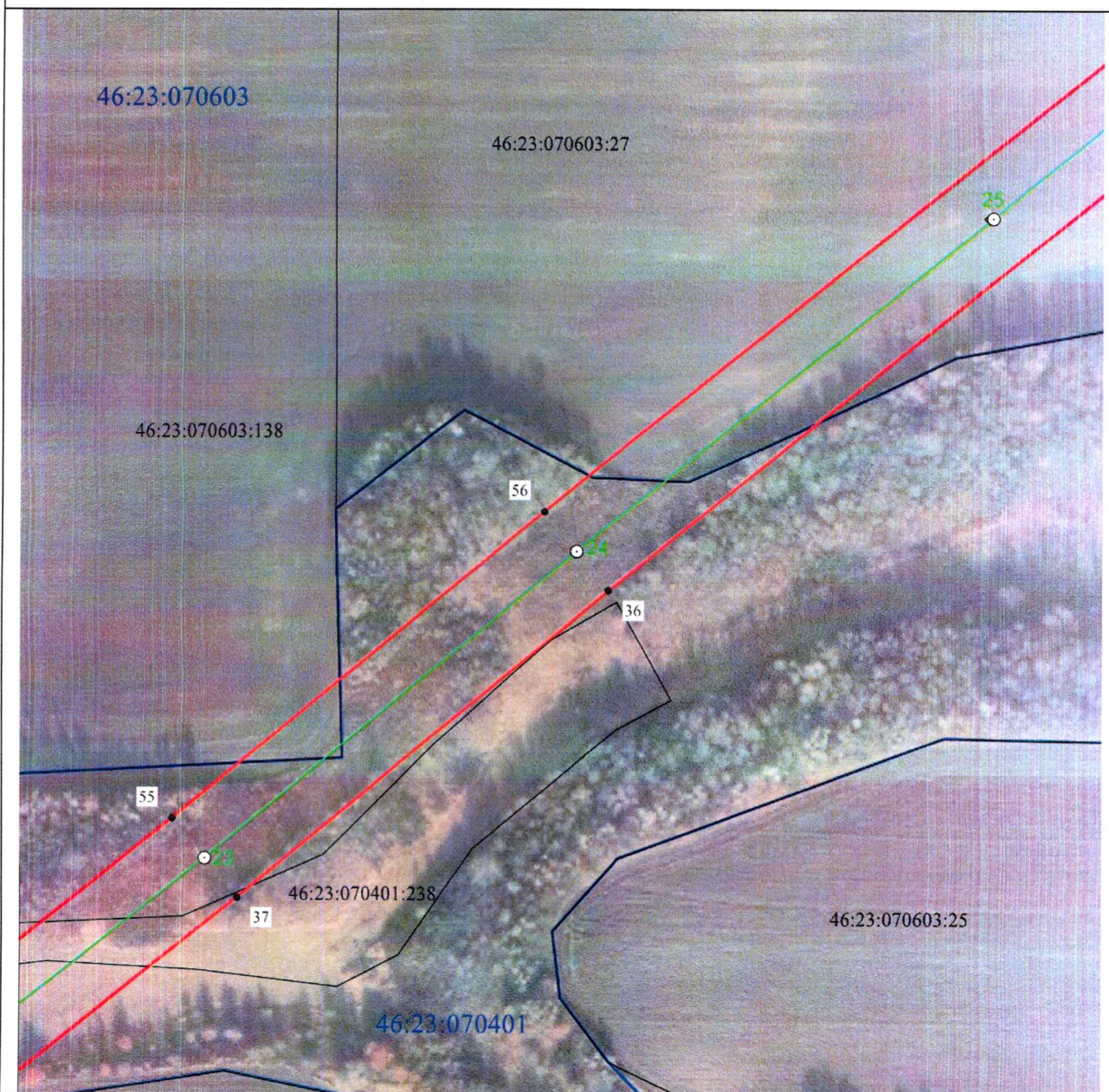
**Масштаб 1:2000**

**Используемые условные знаки и обозначения:**

• 1	- характерная точка границы публичного сервитута
—	- проектная граница публичного сервитута
○ 74	- линия электропередачи и опора с её номером
46:23:220701:55	- кадастровый номер земельного участка
—	- существующая часть границы земельного участка
46:23:220701	- номер кадастрового квартала
—	- граница кадастрового квартала
- - - - -	- граница муниципального образования



**СХЕМА РАСПОЛОЖЕНИЯ ГРАНИЦ ПУБЛИЧНОГО СЕРВИТУТА**  
 для использования земельных участков в целях эксплуатации существующего объекта  
 электросетевого хозяйства «Воздушная линия электропередачи высокого напряжения  
 ВЛ-35 кВ «Суджа-Большесолдатское» протяженностью по трассе 29460 м, от подстанции  
 «Суджа» Суджанского района Курской области до подстанции «Большесолдатское»  
 Большесолдатского района Курской области  
**План границ объекта**

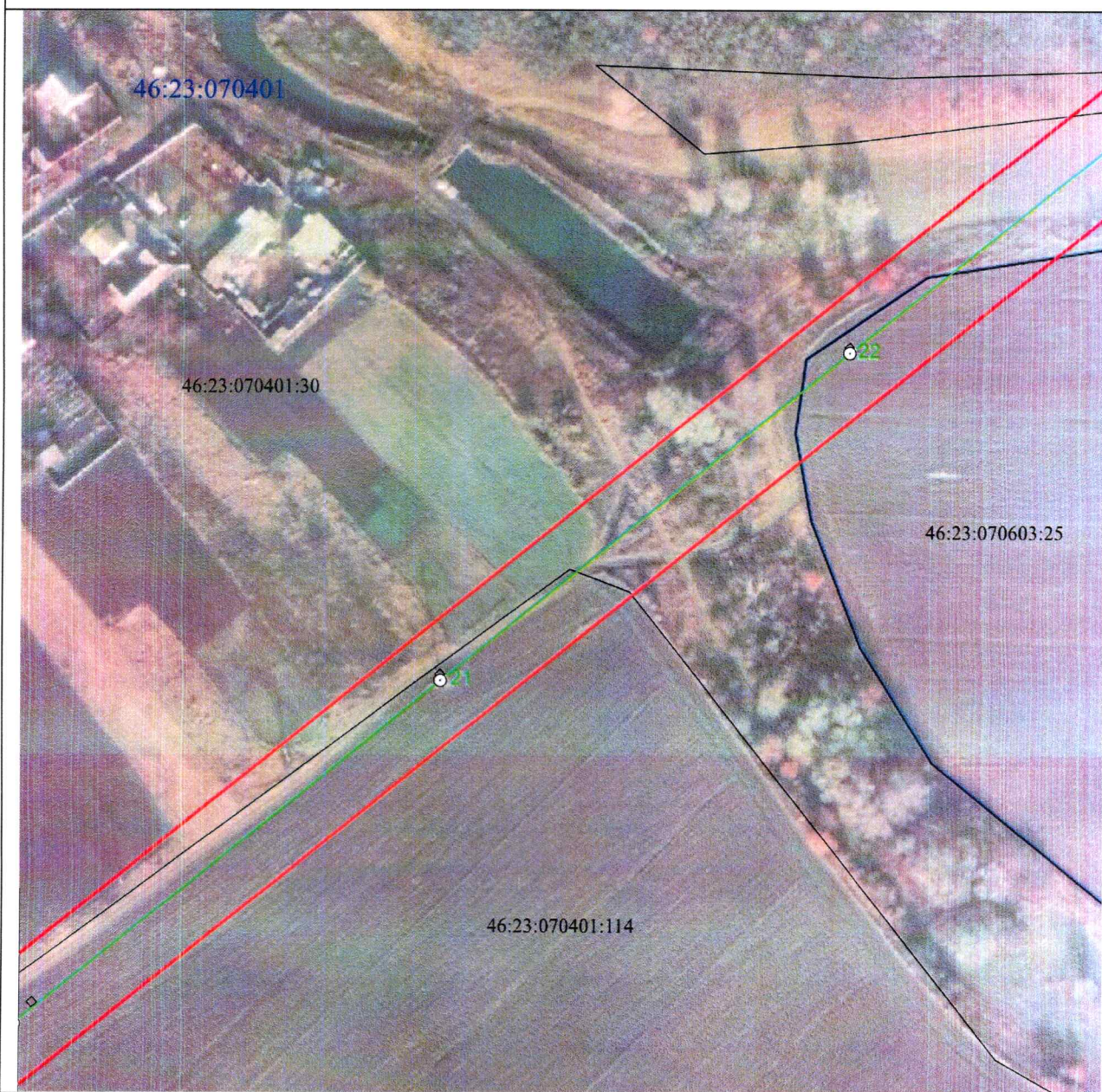


**Масштаб 1:2000**

**Используемые условные знаки и обозначения:**

• 1	- характерная точка границы публичного сервитута
—	- проектная граница публичного сервитута
○ 74	- линия электропередачи и опора с её номером
46:23:220701:55	- кадастровый номер земельного участка
—	- существующая часть границы земельного участка
46:23:220701	- номер кадастрового квартала
—	- граница кадастрового квартала
- · - · - · - ·	- граница муниципального образования

**СХЕМА РАСПОЛОЖЕНИЯ ГРАНИЦ ПУБЛИЧНОГО СЕРВИТУТА**  
 для использования земельных участков в целях эксплуатации существующего объекта  
 электросетевого хозяйства «Воздушная линия электропередачи высокого напряжения  
 ВЛ-35 кВ «Суджа-Большесолдатское» протяженностью по трассе 29460 м, от подстанции  
 «Суджа» Суджанского района Курской области до подстанции «Большесолдатское»  
 Большесолдатского района Курской области  
**План границ объекта**




**Масштаб 1:2000**

**Используемые условные знаки и обозначения:**

• 1	- характерная точка границы публичного сервитута
	- проектная граница публичного сервитута
	- линия электропередачи и опора с её номером
46:23:220701:55	- кадастровый номер земельного участка
	- существующая часть границы земельного участка
46:23:220701	- номер кадастрового квартала
	- граница кадастрового квартала
	- граница муниципального образования

**СХЕМА РАСПОЛОЖЕНИЯ ГРАНИЦ ПУБЛИЧНОГО СЕРВИТУТА**  
 для использования земельных участков в целях эксплуатации существующего объекта  
 электросетевого хозяйства «Воздушная линия электропередачи высокого напряжения  
 ВЛ-35 кВ «Суджа-Большесолдатское» протяженностью по трассе 29460 м, от подстанции  
 «Суджа» Суджанского района Курской области до подстанции «Большесолдатское»  
 Большесолдатского района Курской области  
**План границ объекта**



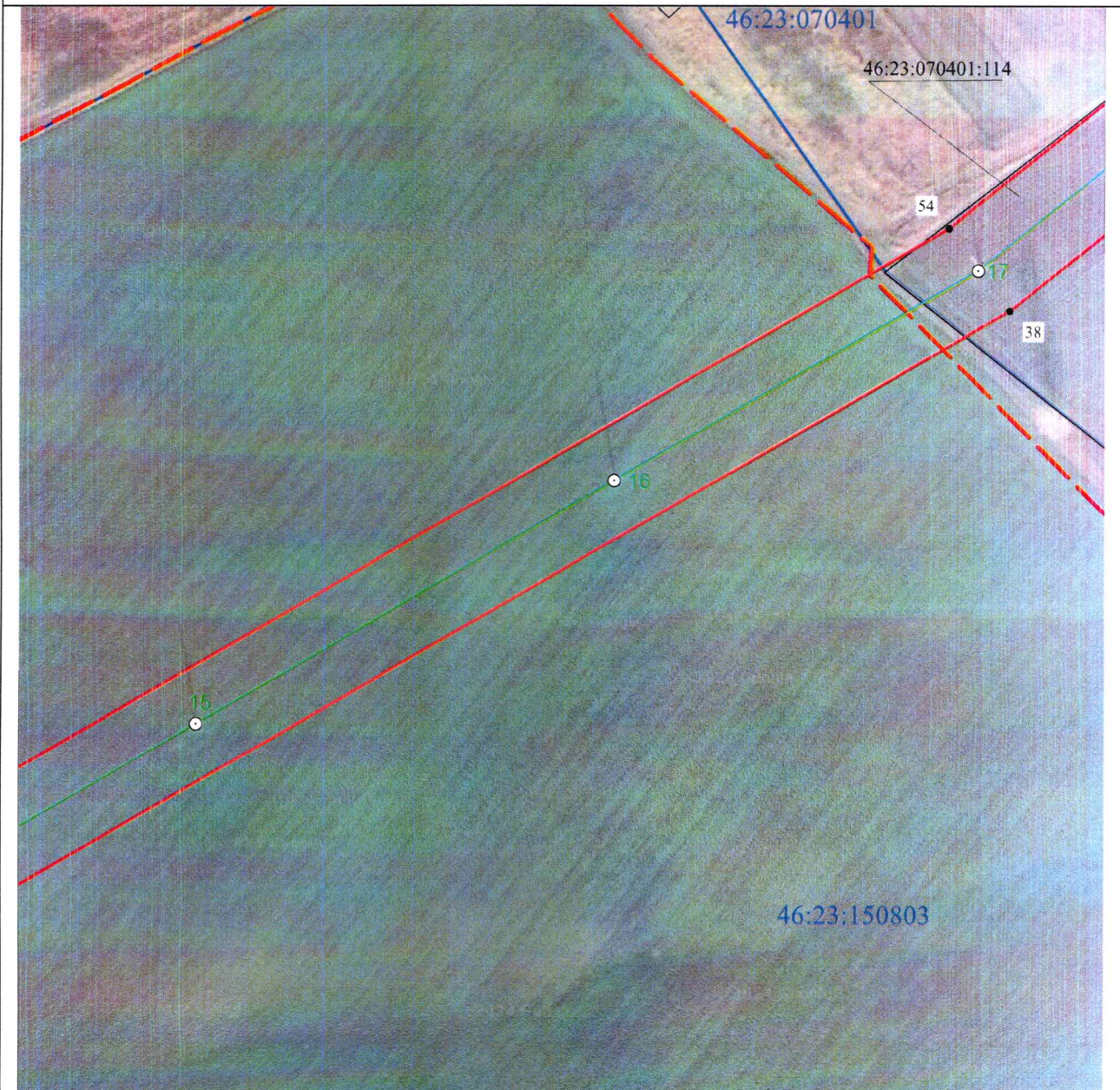
**Масштаб 1:2000**

**Используемые условные знаки и обозначения:**

• 1	- характерная точка границы публичного сервитута
—	- проектная граница публичного сервитута
○ 74	- линия электропередачи и опора с её номером
46:23:220701:55	- кадастровый номер земельного участка
—	- существующая часть границы земельного участка
46:23:220701	- номер кадастрового квартала
—	- граница кадастрового квартала
- . - . - .	- граница муниципального образования

**СХЕМА РАСПОЛОЖЕНИЯ ГРАНИЦ ПУБЛИЧНОГО СЕРВИТУТА**  
 для использования земельных участков в целях эксплуатации существующего объекта  
 электросетевого хозяйства «Воздушная линия электропередачи высокого напряжения  
 ВЛ-35 кВ «Суджа-Большесолдатское» протяженностью по трассе 29460 м, от подстанции  
 «Суджа» Суджанского района Курской области до подстанции «Большесолдатское»  
 Большесолдатского района Курской области

**План границ объекта**



**Масштаб 1:2000**

**Используемые условные знаки и обозначения:**

• 1	- характерная точка границы публичного сервитута
—	- проектная граница публичного сервитута
○ 74	- линия электропередачи и опора с её номером
46:23:220701:55	- кадастровый номер земельного участка
—	- существующая часть границы земельного участка
46:23:220701	- номер кадастрового квартала
—	- граница кадастрового квартала
- - -	- граница муниципального образования

**СХЕМА РАСПОЛОЖЕНИЯ ГРАНИЦ ПУБЛИЧНОГО СЕРВИТУТА**  
 для использования земельных участков в целях эксплуатации существующего объекта  
 электросетевого хозяйства «Воздушная линия электропередачи высокого напряжения  
 ВЛ-35 кВ «Суджа-Большесолдатское» протяженностью по трассе 29460 м, от подстанции  
 «Суджа» Суджанского района Курской области до подстанции «Большесолдатское»  
 Большесолдатского района Курской области

**План границ объекта**



**Масштаб 1:2000**

**Используемые условные знаки и обозначения:**

• 1	- характерная точка границы публичного сервитута
— (red line)	- проектная граница публичного сервитута
○ 74	- линия электропередачи и опора с её номером
46:23:220701:55	- кадастровый номер земельного участка
— (black line)	- существующая часть границы земельного участка
46:23:220701	- номер кадастрового квартала
— (blue line)	- граница кадастрового квартала
- - - (red dashed line)	- граница муниципального образования

**СХЕМА РАСПОЛОЖЕНИЯ ГРАНИЦ ПУБЛИЧНОГО СЕРВИТУТА**  
 для использования земельных участков в целях эксплуатации существующего объекта  
 электросетевого хозяйства «Воздушная линия электропередачи высокого напряжения  
 ВЛ-35 кВ «Суджа-Большесолдатское» протяженностью по трассе 29460 м, от подстанции  
 «Суджа» Суджанского района Курской области до подстанции «Большесолдатское»  
 Большесолдатского района Курской области  
**План границ объекта**

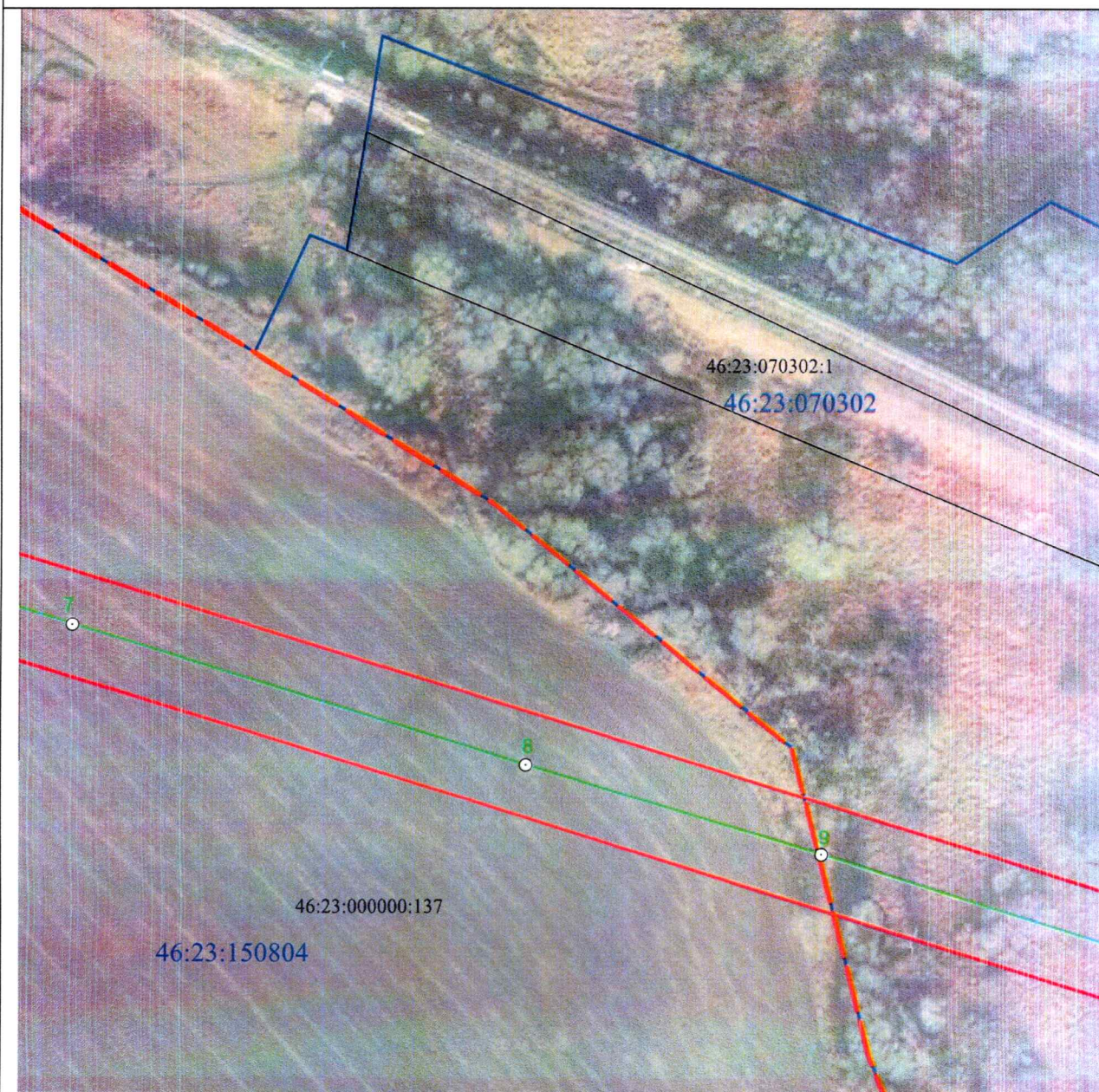


**Масштаб 1:2000**

**Используемые условные знаки и обозначения:**

• 1	- характерная точка границы публичного сервитута
—	- проектная граница публичного сервитута
— ○ 74	- линия электропередачи и опора с её номером
46:23:220701:55	- кадастровый номер земельного участка
—	- существующая часть границы земельного участка
46:23:220701	- номер кадастрового квартала
—	- граница кадастрового квартала
- - - - -	- граница муниципального образования

**СХЕМА РАСПОЛОЖЕНИЯ ГРАНИЦ ПУБЛИЧНОГО СЕРВИТУТА**  
 для использования земельных участков в целях эксплуатации существующего объекта  
 электросетевого хозяйства «Воздушная линия электропередачи высокого напряжения  
 ВЛ-35 кВ «Суджа-Большесолдатское» протяженностью по трассе 29460 м, от подстанции  
 «Суджа» Суджанского района Курской области до подстанции «Большесолдатское»  
 Большесолдатского района Курской области  
**План границ объекта**



**Масштаб 1:2000**

**Используемые условные знаки и обозначения:**

• 1	- характерная точка границы публичного сервитута
—	- проектная граница публичного сервитута
○ 74	- линия электропередачи и опора с её номером
46:23:220701:55	- кадастровый номер земельного участка
—	- существующая часть границы земельного участка
46:23:220701	- номер кадастрового квартала
—	- граница кадастрового квартала
—	- граница муниципального образования

**СХЕМА РАСПОЛОЖЕНИЯ ГРАНИЦ ПУБЛИЧНОГО СЕРВИТУТА**  
 для использования земельных участков в целях эксплуатации существующего объекта  
 электросетевого хозяйства «Воздушная линия электропередачи высокого напряжения  
 ВЛ-35 кВ «Суджа-Большесолдатское» протяженностью по трассе 29460 м, от подстанции  
 «Суджа» Суджанского района Курской области до подстанции «Большесолдатское»  
 Большесолдатского района Курской области  
**План границ объекта**



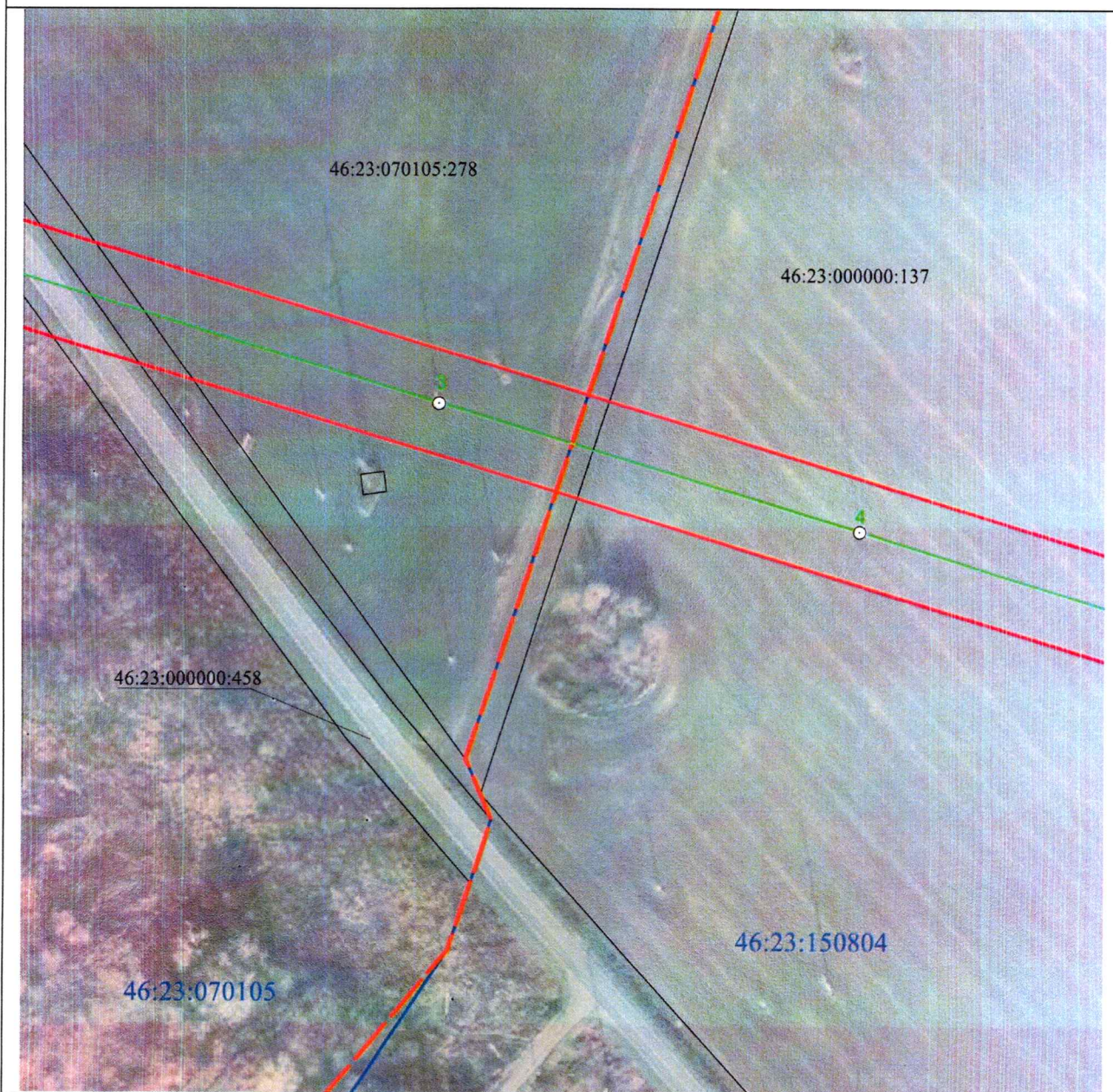
**Масштаб 1:2000**

**Используемые условные знаки и обозначения:**

• 1	- характерная точка границы публичного сервитута
	- проектная граница публичного сервитута
	- линия электропередачи и опора с её номером
46:23:220701:55	- кадастровый номер земельного участка
	- существующая часть границы земельного участка
46:23:220701	- номер кадастрового квартала
	- граница кадастрового квартала
	- граница муниципального образования



**СХЕМА РАСПОЛОЖЕНИЯ ГРАНИЦ ПУБЛИЧНОГО СЕРВИТУТА**  
 для использования земельных участков в целях эксплуатации существующего объекта  
 электросетевого хозяйства «Воздушная линия электропередачи высокого напряжения  
 ВЛ-35 кВ «Суджа-Большесолдатское» протяженностью по трассе 29460 м, от подстанции  
 «Суджа» Суджанского района Курской области до подстанции «Большесолдатское»  
 Большесолдатского района Курской области  
**План границ объекта**

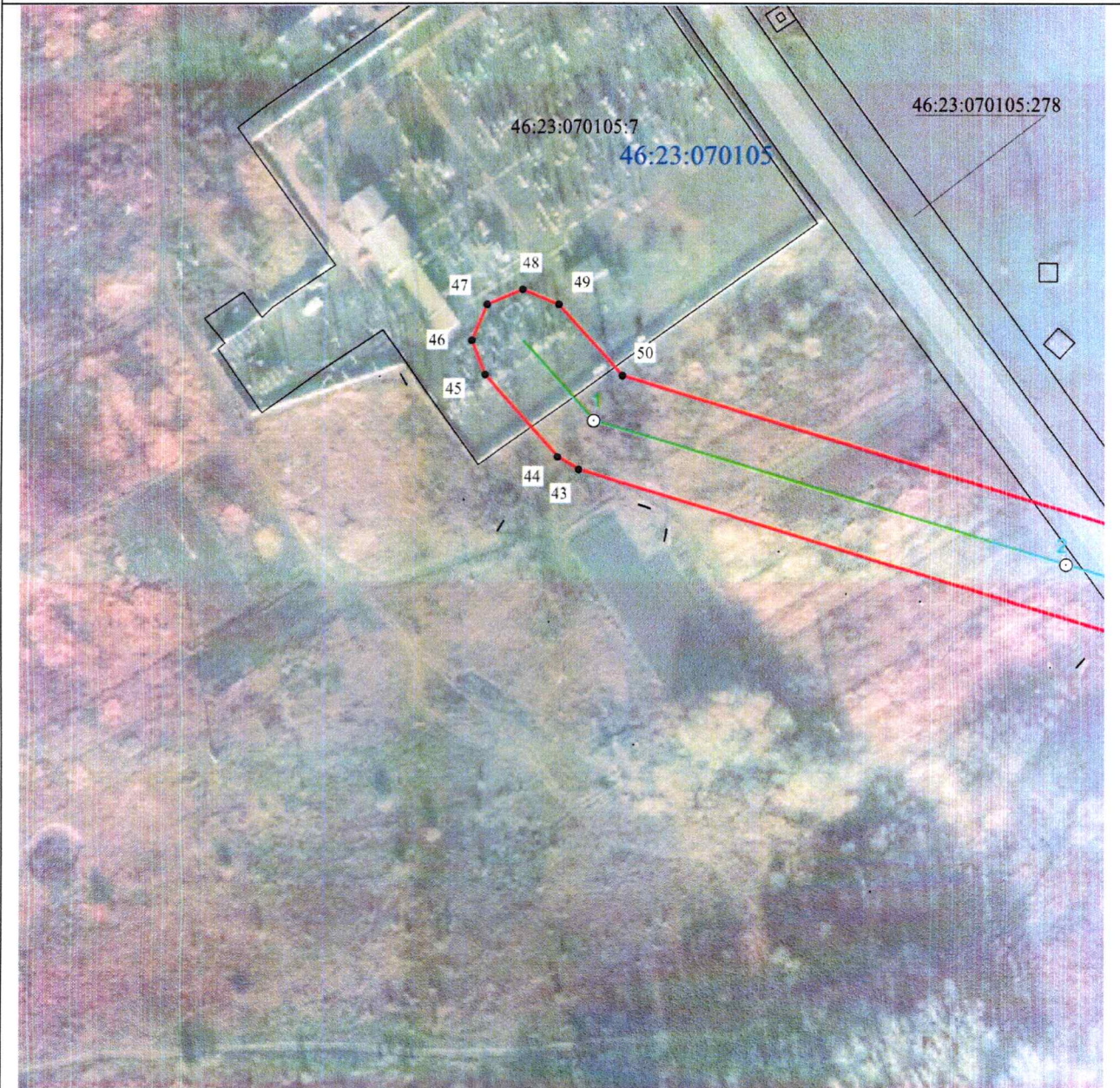


**Масштаб 1:2000**

**Используемые условные знаки и обозначения:**

• 1	- характерная точка границы публичного сервитута
— (red line)	- проектная граница публичного сервитута
— (green line) • 74	- линия электропередачи и опора с её номером
46:23:220701:55	- кадастровый номер земельного участка
— (black line)	- существующая часть границы земельного участка
46:23:220701	- номер кадастрового квартала
— (blue line)	- граница кадастрового квартала
- - - (red dashed line)	- граница муниципального образования

**СХЕМА РАСПОЛОЖЕНИЯ ГРАНИЦ ПУБЛИЧНОГО СЕРВИТУТА**  
 для использования земельных участков в целях эксплуатации существующего объекта  
 электросетевого хозяйства «Воздушная линия электропередачи высокого напряжения  
 ВЛ-35 кВ «Суджа-Большесолдатское» протяженностью по трассе 29460 м, от подстанции  
 «Суджа» Суджанского района Курской области до подстанции «Большесолдатское»  
 Большесолдатского района Курской области  
**План границ объекта**

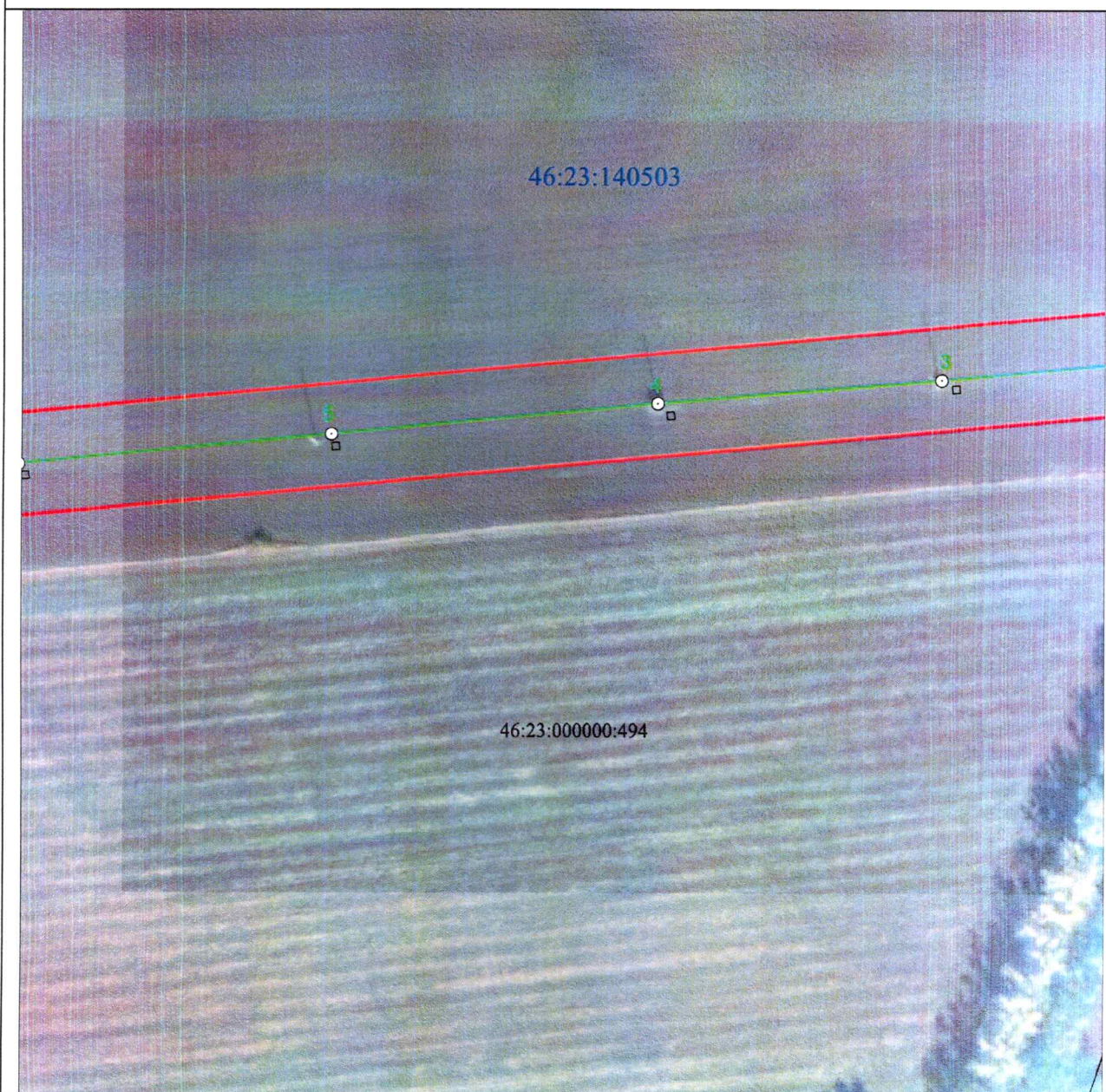


**Масштаб 1:2000**

**Используемые условные знаки и обозначения:**

• 1	- характерная точка границы публичного сервитута
—	- проектная граница публичного сервитута
○ 74	- линия электропередачи и опора с её номером
46:23:220701:55	- кадастровый номер земельного участка
—	- существующая часть границы земельного участка
46:23:220701	- номер кадастрового квартала
—	- граница кадастрового квартала
- . - . - .	- граница муниципального образования

**СХЕМА РАСПОЛОЖЕНИЯ ГРАНИЦ ПУБЛИЧНОГО СЕРВИТУТА**  
 для использования земельных участков в целях эксплуатации существующего объекта  
 электросетевого хозяйства «Воздушная линия электропередачи высокого напряжения  
 ВЛ-35 кВ «Суджа-Большесолдатское» протяженностью по трассе 29460 м, от подстанции  
 «Суджа» Суджанского района Курской области до подстанции «Большесолдатское»  
 Большесолдатского района Курской области  
**План границ объекта**



**Масштаб 1:2000**

**Используемые условные знаки и обозначения:**

• 1	- характерная точка границы публичного сервитута
— (red line)	- проектная граница публичного сервитута
○ 74	- линия электропередачи и опора с её номером
46:23:220701:55	- кадастровый номер земельного участка
— (black line)	- существующая часть границы земельного участка
46:23:220701	- номер кадастрового квартала
— (blue line)	- граница кадастрового квартала
- . - . - . - . - .	- граница муниципального образования

**СХЕМА РАСПОЛОЖЕНИЯ ГРАНИЦ ПУБЛИЧНОГО СЕРВИТУТА**  
 для использования земельных участков в целях эксплуатации существующего объекта  
 электросетевого хозяйства «Воздушная линия электропередачи высокого напряжения  
 ВЛ-35 кВ «Суджа-Большесолдатское» протяженностью по трассе 29460 м, от подстанции  
 «Суджа» Суджанского района Курской области до подстанции «Большесолдатское»  
 Большесолдатского района Курской области  
**План границ объекта**

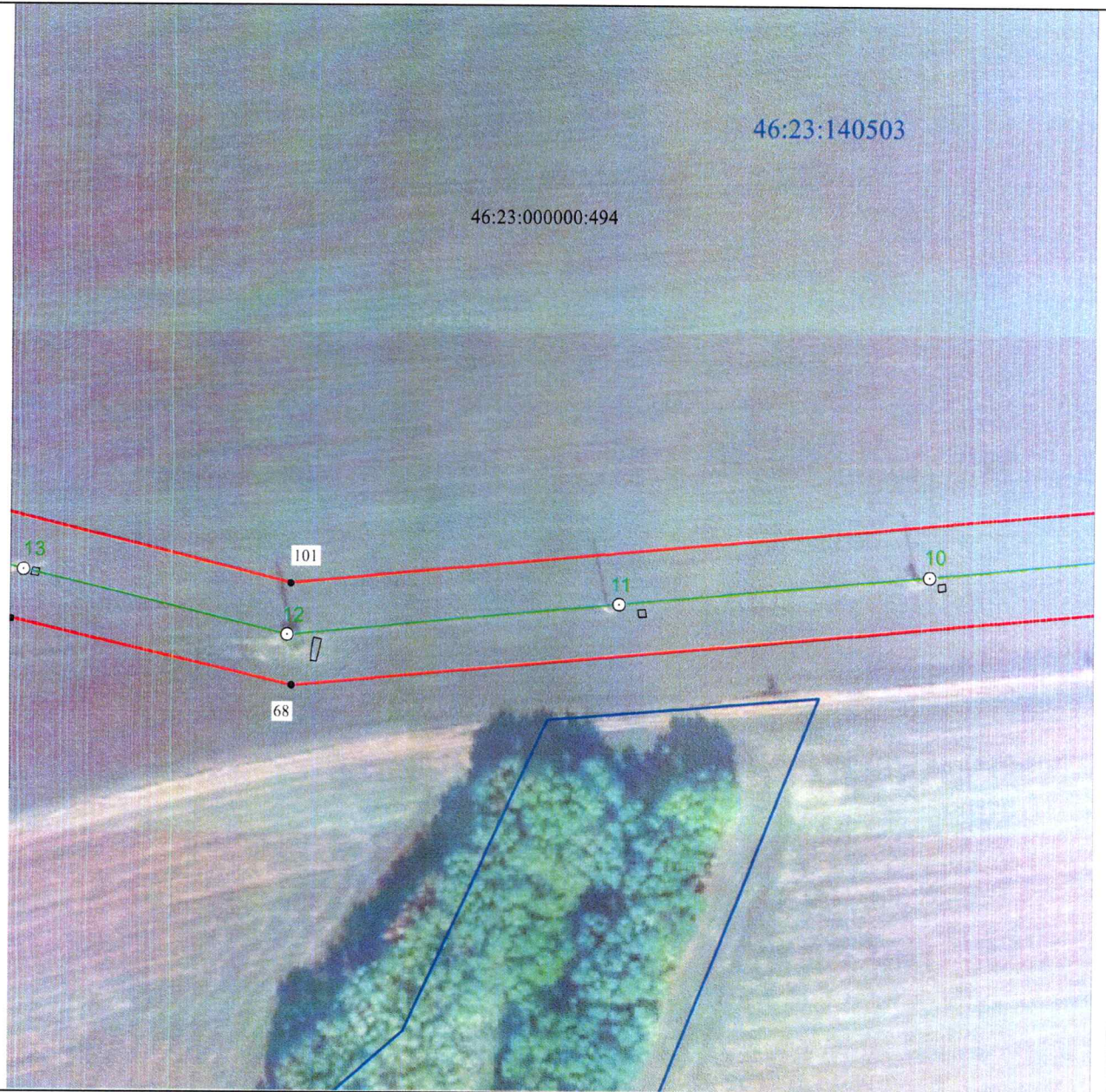


**Масштаб 1:2000**

**Используемые условные знаки и обозначения:**

• 1	- характерная точка границы публичного сервитута
—	- проектная граница публичного сервитута
○ 74	- линия электропередачи и опора с её номером
46:23:220701:55	- кадастровый номер земельного участка
—	- существующая часть границы земельного участка
46:23:220701	- номер кадастрового квартала
—	- граница кадастрового квартала
- - - - -	- граница муниципального образования

**СХЕМА РАСПОЛОЖЕНИЯ ГРАНИЦ ПУБЛИЧНОГО СЕРВИТУТА**  
 для использования земельных участков в целях эксплуатации существующего объекта  
 электросетевого хозяйства «Воздушная линия электропередачи высокого напряжения  
 ВЛ-35 кВ «Суджа-Большесолдатское» протяженностью по трассе 29460 м, от подстанции  
 «Суджа» Суджанского района Курской области до подстанции «Большесолдатское»  
 Большесолдатского района Курской области  
**План границ объекта**

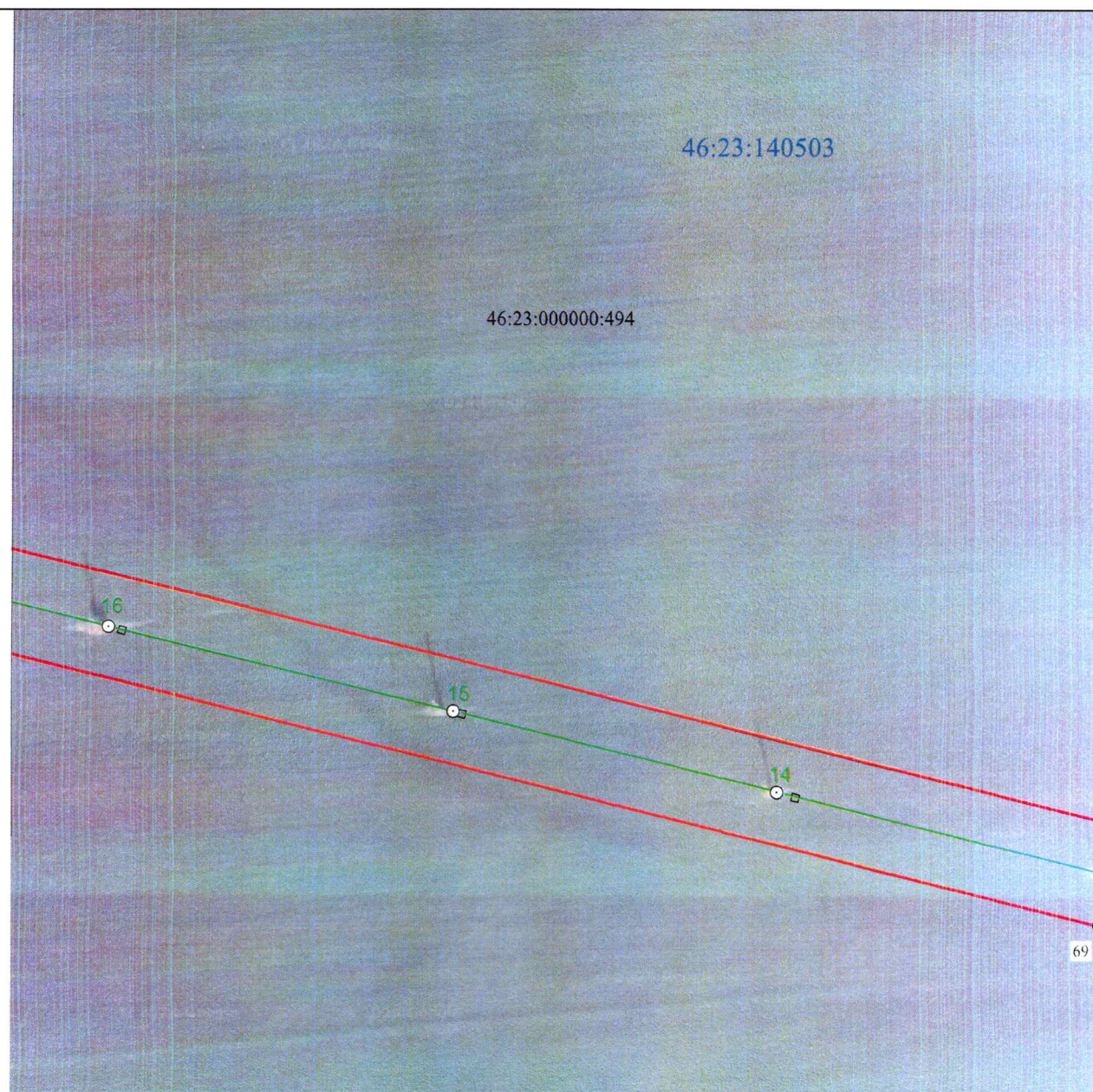


**Масштаб 1:2000**

**Используемые условные знаки и обозначения:**

• 1	- характерная точка границы публичного сервитута
—	- проектная граница публичного сервитута
— ○ 74	- линия электропередачи и опора с её номером
46:23:220701:55	- кадастровый номер земельного участка
—	- существующая часть границы земельного участка
46:23:220701	- номер кадастрового квартала
—	- граница кадастрового квартала
- · - · - ·	- граница муниципального образования

**СХЕМА РАСПОЛОЖЕНИЯ ГРАНИЦ ПУБЛИЧНОГО СЕРВИТУТА**  
 для использования земельных участков в целях эксплуатации существующего объекта  
 электросетевого хозяйства «Воздушная линия электропередачи высокого напряжения  
 ВЛ-35 кВ «Суджа-Большесолдатское» протяженностью по трассе 29460 м, от подстанции  
 «Суджа» Суджанского района Курской области до подстанции «Большесолдатское»  
 Большесолдатского района Курской области  
**План границ объекта**



**Масштаб 1:2000**

**Используемые условные знаки и обозначения:**

• 1	- характерная точка границы публичного сервитута
—	- проектная граница публичного сервитута
○ 74	- линия электропередачи и опора с её номером
46:23:220701:55	- кадастровый номер земельного участка
—	- существующая часть границы земельного участка
46:23:220701	- номер кадастрового квартала
—	- граница кадастрового квартала
- - -	- граница муниципального образования

### СХЕМА РАСПОЛОЖЕНИЯ ГРАНИЦ ПУБЛИЧНОГО СЕРВИТУТА

для использования земельных участков в целях эксплуатации существующего объекта электросетевого хозяйства «Воздушная линия электропередачи высокого напряжения ВЛ-35 кВ «Суджа-Большесолдатское» протяженностью по трассе 29460 м, от подстанции «Суджа» Суджанского района Курской области до подстанции «Большесолдатское» Большесолдатского района Курской области

#### План границ объекта




Масштаб 1:2000

#### Используемые условные знаки и обозначения:

• 1	- характерная точка границы публичного сервитута
— (red line)	- проектная граница публичного сервитута
— (green line) 74	- линия электропередачи и опора с её номером
46:23:220701:55	- кадастровый номер земельного участка
— (black line)	- существующая часть границы земельного участка
46:23:220701	- номер кадастрового квартала
— (blue line)	- граница кадастрового квартала
— (dashed red line)	- граница муниципального образования

**СХЕМА РАСПОЛОЖЕНИЯ ГРАНИЦ ПУБЛИЧНОГО СЕРВИТУТА**  
 для использования земельных участков в целях эксплуатации существующего объекта  
 электросетевого хозяйства «Воздушная линия электропередачи высокого напряжения  
 ВЛ-35 кВ «Суджа-Большесолдатское» протяженностью по трассе 29460 м, от подстанции  
 «Суджа» Суджанского района Курской области до подстанции «Большесолдатское»  
 Большесолдатского района Курской области  
**План границ объекта**



**Масштаб 1:2000**

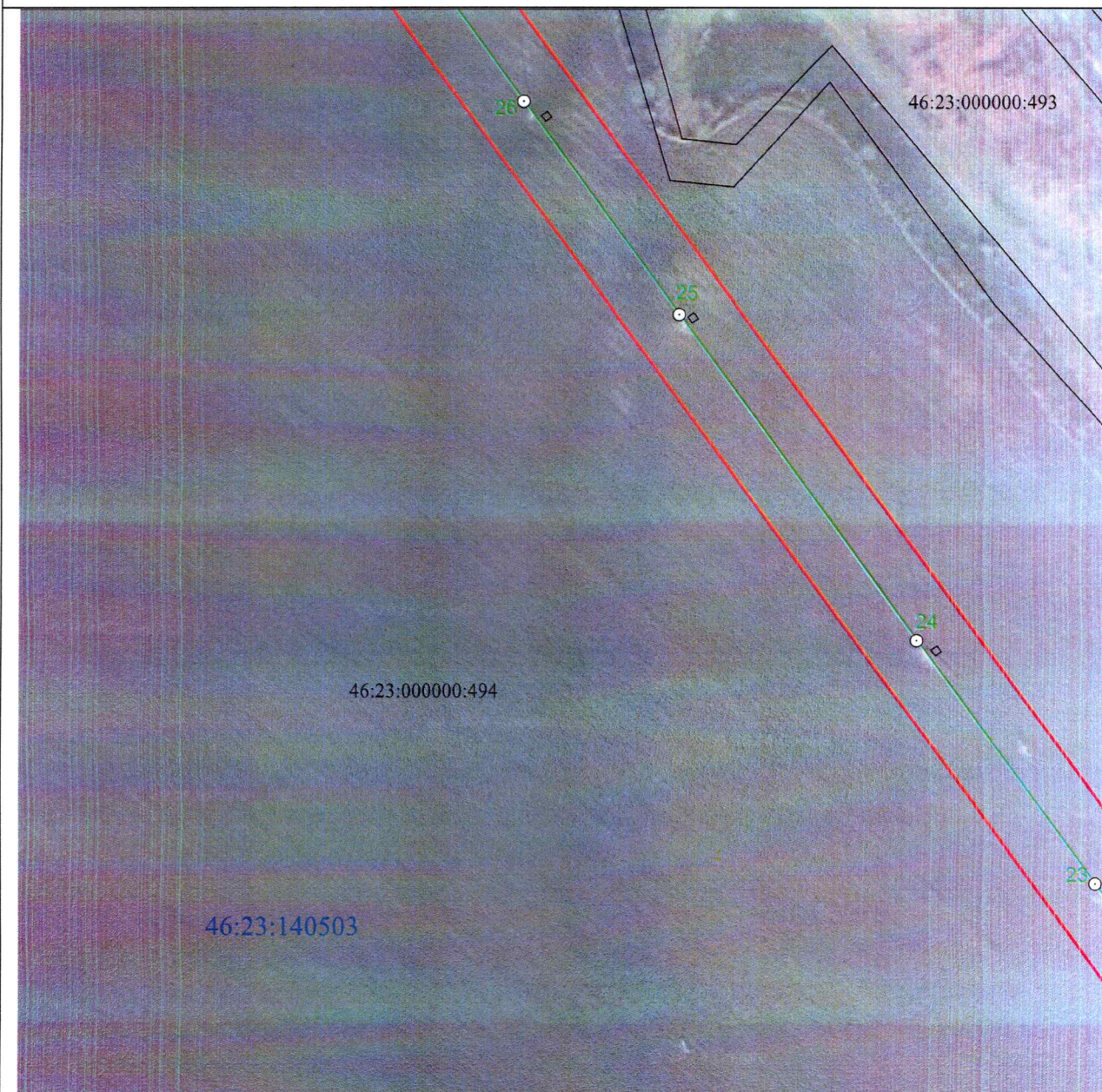
**Используемые условные знаки и обозначения:**

• 1	- характерная точка границы публичного сервитута
— (red)	- проектная граница публичного сервитута
○ 74	- линия электропередачи и опора с её номером
46:23:220701:55	- кадастровый номер земельного участка
— (black)	- существующая часть границы земельного участка
46:23:220701	- номер кадастрового квартала
— (blue)	- граница кадастрового квартала
- - - (red)	- граница муниципального образования



**СХЕМА РАСПОЛОЖЕНИЯ ГРАНИЦ ПУБЛИЧНОГО СЕРВИТУТА**  
 для использования земельных участков в целях эксплуатации существующего объекта  
 электросетевого хозяйства «Воздушная линия электропередачи высокого напряжения  
 ВЛ-35 кВ «Суджа-Большесолдатское» протяженностью по трассе 29460 м, от подстанции  
 «Суджа» Суджанского района Курской области до подстанции «Большесолдатское»  
 Большесолдатского района Курской области

**План границ объекта**




**Масштаб 1:2000**

**Используемые условные знаки и обозначения:**






• 1	- характерная точка границы публичного сервитута
	- проектная граница публичного сервитута
	- линия электропередачи и опора с её номером
46:23:220701:55	- кадастровый номер земельного участка
	- существующая часть границы земельного участка
46:23:220701	- номер кадастрового квартала
	- граница кадастрового квартала
	- граница муниципального образования

**СХЕМА РАСПОЛОЖЕНИЯ ГРАНИЦ ПУБЛИЧНОГО СЕРВИТУТА**  
 для использования земельных участков в целях эксплуатации существующего объекта  
 электросетевого хозяйства «Воздушная линия электропередачи высокого напряжения  
 ВЛ-35 кВ «Суджа-Большесолдатское» протяженностью по трассе 29460 м, от подстанции  
 «Суджа» Суджанского района Курской области до подстанции «Большесолдатское»  
 Большесолдатского района Курской области  
**План границ объекта**



**Масштаб 1:2000**

**Используемые условные знаки и обозначения:**






• 1	- характерная точка границы публичного сервитута
	- проектная граница публичного сервитута
	- линия электропередачи и опора с её номером
46:23:220701:55	- кадастровый номер земельного участка
	- существующая часть границы земельного участка
46:23:220701	- номер кадастрового квартала
	- граница кадастрового квартала
	- граница муниципального образования

**СХЕМА РАСПОЛОЖЕНИЯ ГРАНИЦ ПУБЛИЧНОГО СЕРВИТУТА**  
 для использования земельных участков в целях эксплуатации существующего объекта  
 электросетевого хозяйства «Воздушная линия электропередачи высокого напряжения  
 ВЛ-35 кВ «Суджа-Большесолдатское» протяженностью по трассе 29460 м, от подстанции  
 «Суджа» Суджанского района Курской области до подстанции «Большесолдатское»  
 Большесолдатского района Курской области  
**План границ объекта**




**Масштаб 1:2000**

**Используемые условные знаки и обозначения:**

• 1	- характерная точка границы публичного сервитута
	- проектная граница публичного сервитута
	- линия электропередачи и опора с её номером
46:23:220701:55	- кадастровый номер земельного участка
	- существующая часть границы земельного участка
46:23:220701	- номер кадастрового квартала
	- граница кадастрового квартала
	- граница муниципального образования

**СХЕМА РАСПОЛОЖЕНИЯ ГРАНИЦ ПУБЛИЧНОГО СЕРВИТУТА**  
 для использования земельных участков в целях эксплуатации существующего объекта  
 электросетевого хозяйства «Воздушная линия электропередачи высокого напряжения  
 ВЛ-35 кВ «Суджа-Большесолдатское» протяженностью по трассе 29460 м, от подстанции  
 «Суджа» Суджанского района Курской области до подстанции «Большесолдатское»  
 Большесолдатского района Курской области  
**План границ объекта**




**Масштаб 1:2000**

**Используемые условные знаки и обозначения:**

• 1	- характерная точка границы публичного сервитута
— (red line)	- проектная граница публичного сервитута
○ 74	- линия электропередачи и опора с её номером
46:23:220701:55	- кадастровый номер земельного участка
— (black line)	- существующая часть границы земельного участка
46:23:220701	- номер кадастрового квартала
— (blue line)	- граница кадастрового квартала
- - - - - (dashed red line)	- граница муниципального образования

**СХЕМА РАСПОЛОЖЕНИЯ ГРАНИЦ ПУБЛИЧНОГО СЕРВИТУТА**  
 для использования земельных участков в целях эксплуатации существующего объекта  
 электросетевого хозяйства «Воздушная линия электропередачи высокого напряжения  
 ВЛ-35 кВ «Суджа-Большесолдатское» протяженностью по трассе 29460 м, от подстанции  
 «Суджа» Суджанского района Курской области до подстанции «Большесолдатское»  
 Большесолдатского района Курской области  
**План границ объекта**

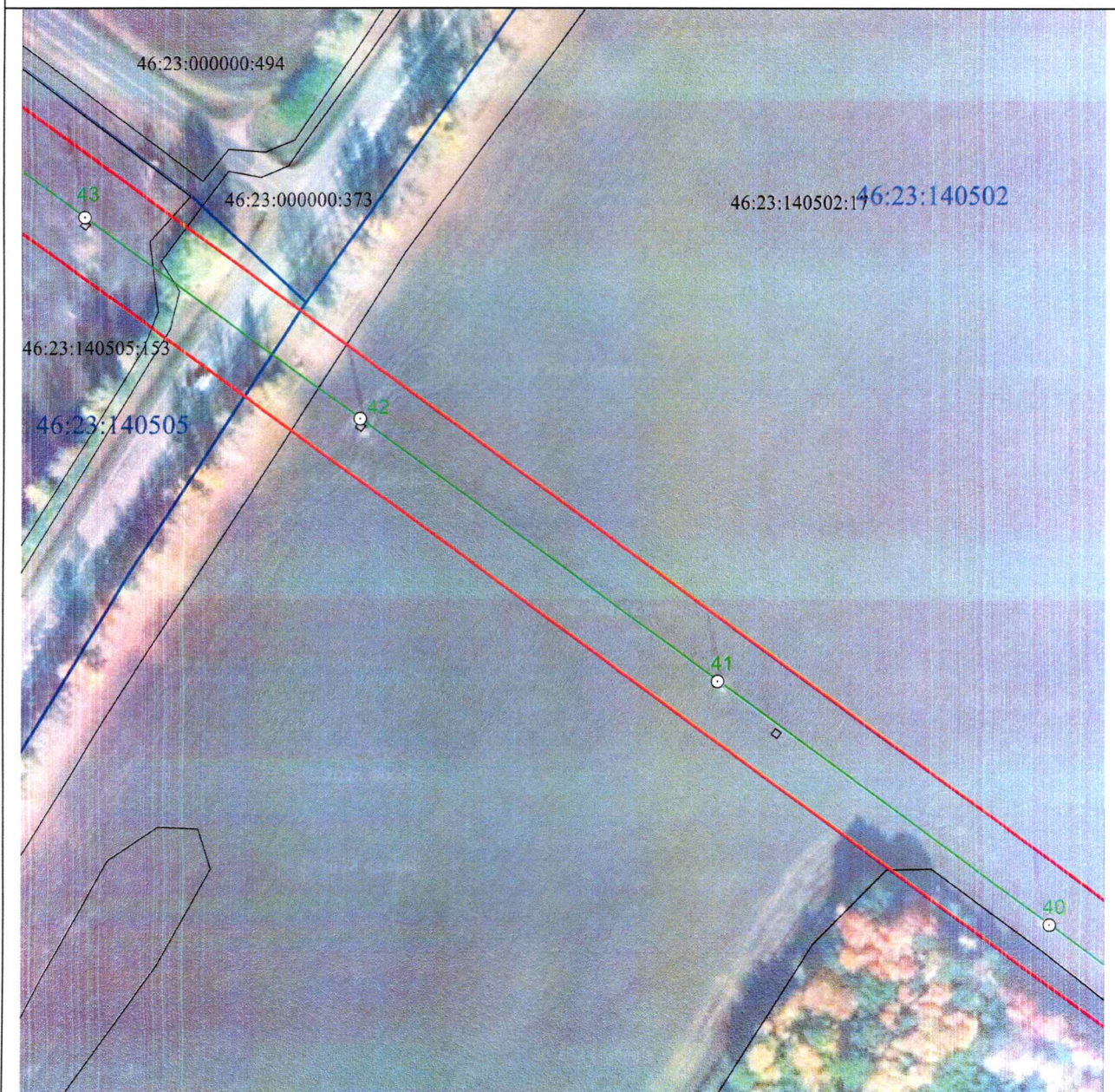


**Масштаб 1:2000**

**Используемые условные знаки и обозначения:**

• 1	- характерная точка границы публичного сервитута
—	- проектная граница публичного сервитута
— ○ 74	- линия электропередачи и опора с её номером
46:23:220701:55	- кадастровый номер земельного участка
—	- существующая часть границы земельного участка
46:23:220701	- номер кадастрового квартала
—	- граница кадастрового квартала
- · - · - ·	- граница муниципального образования

**СХЕМА РАСПОЛОЖЕНИЯ ГРАНИЦ ПУБЛИЧНОГО СЕРВИТУТА**  
 для использования земельных участков в целях эксплуатации существующего объекта  
 электросетевого хозяйства «Воздушная линия электропередачи высокого напряжения  
 ВЛ-35 кВ «Суджа-Большесолдатское» протяженностью по трассе 29460 м, от подстанции  
 «Суджа» Суджанского района Курской области до подстанции «Большесолдатское»  
 Большесолдатского района Курской области  
**План границ объекта**

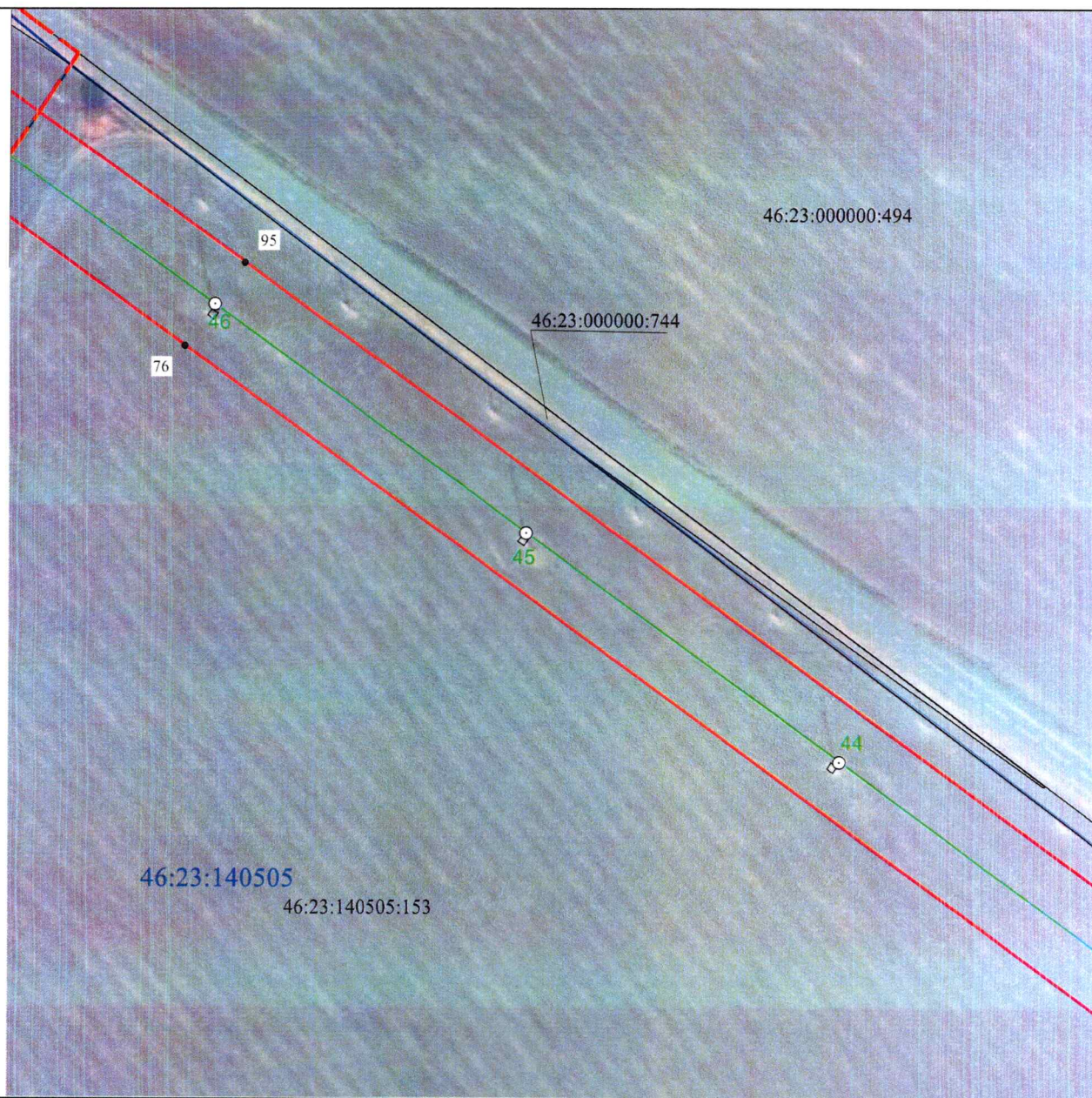


**Масштаб 1:2000**

**Используемые условные знаки и обозначения:**

• 1	- характерная точка границы публичного сервитута
	- проектная граница публичного сервитута
	- линия электропередачи и опора с её номером
46:23:220701:55	- кадастровый номер земельного участка
	- существующая часть границы земельного участка
46:23:220701	- номер кадастрового квартала
	- граница кадастрового квартала
	- граница муниципального образования

**СХЕМА РАСПОЛОЖЕНИЯ ГРАНИЦ ПУБЛИЧНОГО СЕРВИТУТА**  
 для использования земельных участков в целях эксплуатации существующего объекта  
 электросетевого хозяйства «Воздушная линия электропередачи высокого напряжения  
 ВЛ-35 кВ «Суджа-Большесолдатское» протяженностью по трассе 29460 м, от подстанции  
 «Суджа» Суджанского района Курской области до подстанции «Большесолдатское»  
 Большесолдатского района Курской области  
**План границ объекта**

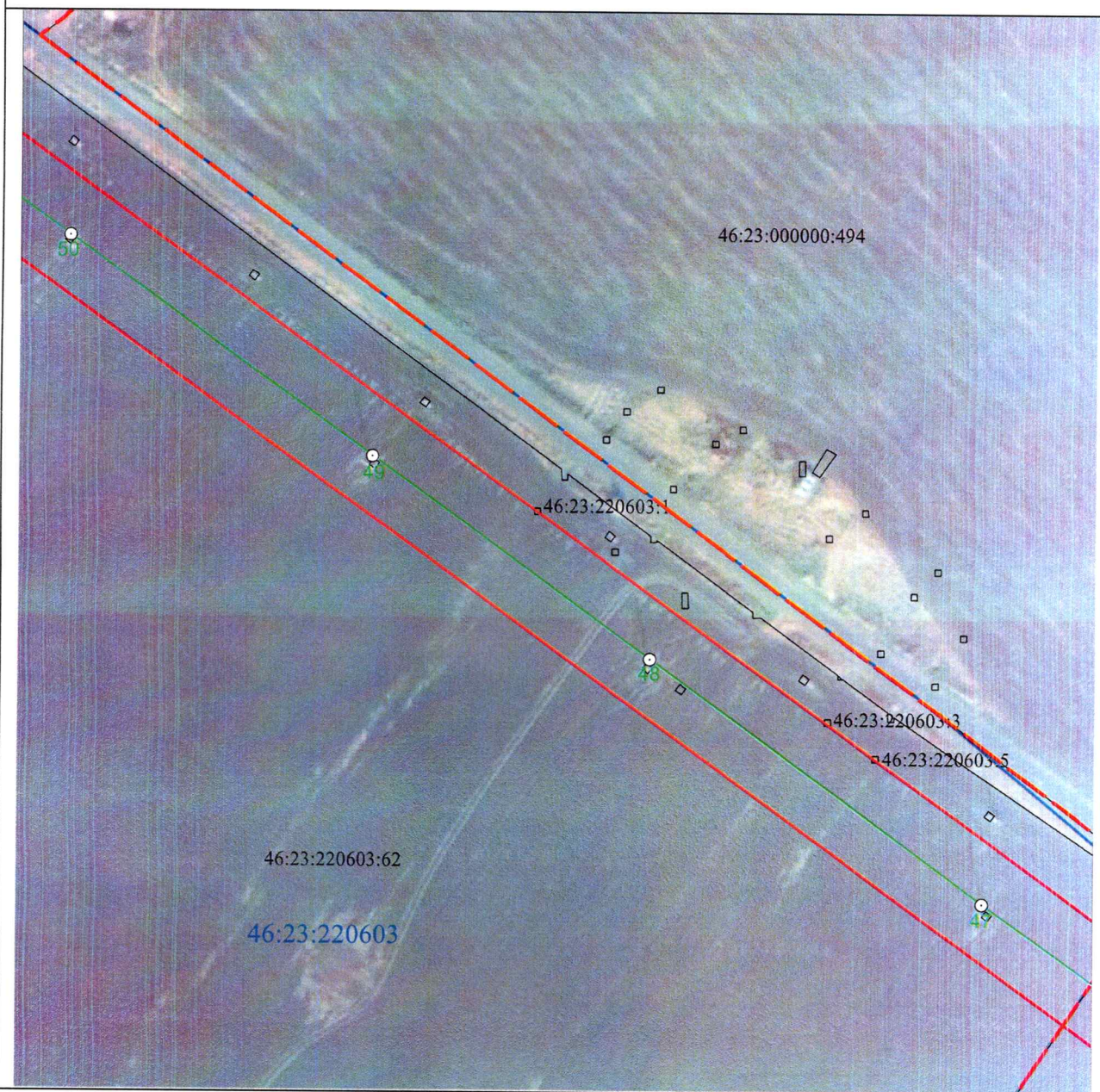


**Масштаб 1:2000**

**Используемые условные знаки и обозначения:**






• 1	- характерная точка границы публичного сервитута
— — — — —	- проектная граница публичного сервитута
○ 74	- линия электропередачи и опора с её номером
46:23:220701:55	- кадастровый номер земельного участка
— — — — —	- существующая часть границы земельного участка
46:23:220701	- номер кадастрового квартала
— — — — —	- граница кадастрового квартала
- . - . - . - .	- граница муниципального образования

**СХЕМА РАСПОЛОЖЕНИЯ ГРАНИЦ ПУБЛИЧНОГО СЕРВИТУТА**  
 для использования земельных участков в целях эксплуатации существующего объекта  
 электросетевого хозяйства «Воздушная линия электропередачи высокого напряжения  
 ВЛ-35 кВ «Суджа-Большесолдатское» протяженностью по трассе 29460 м, от подстанции  
 «Суджа» Суджанского района Курской области до подстанции «Большесолдатское»  
 Большесолдатского района Курской области  
**План границ объекта**



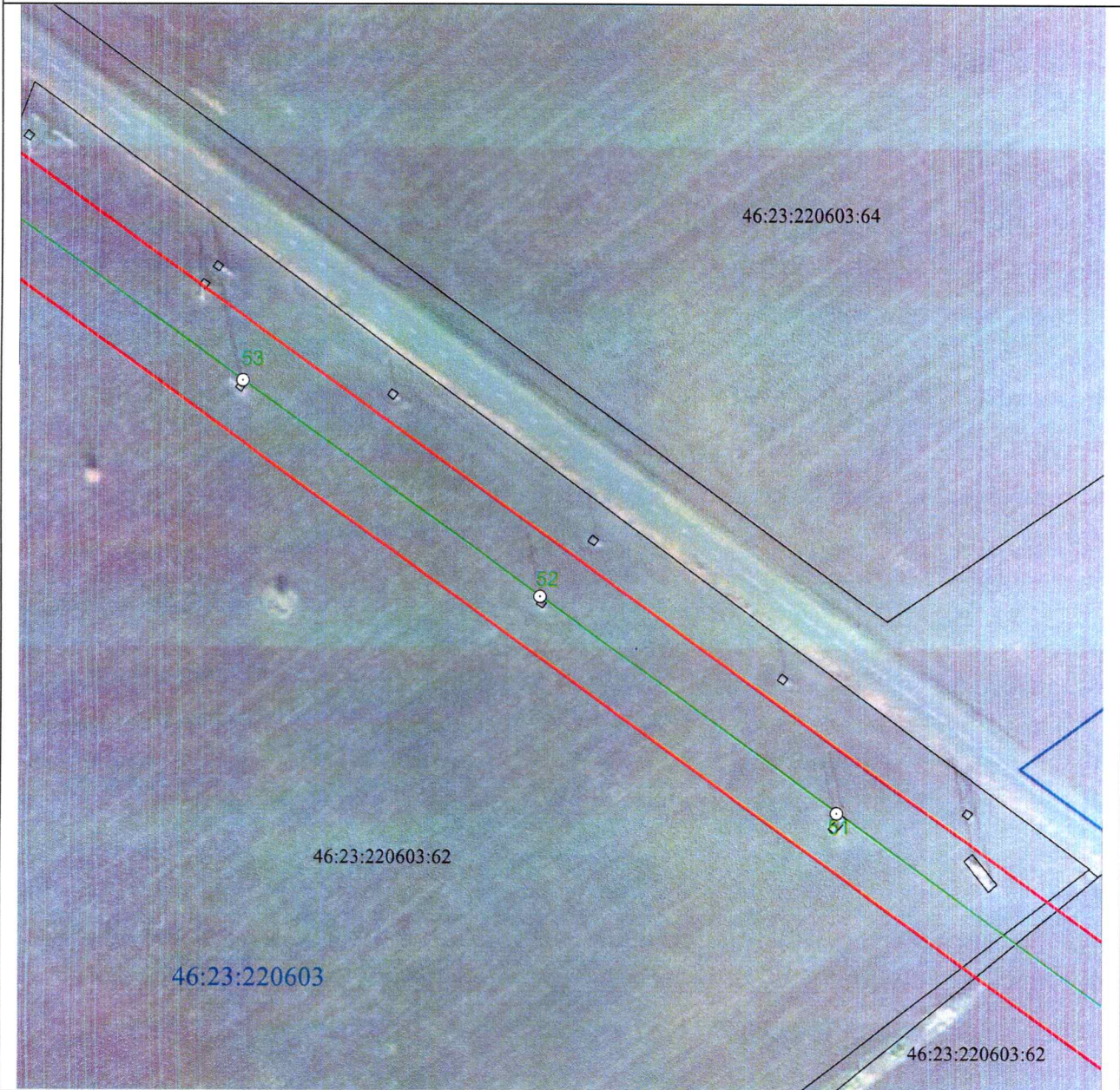
**Масштаб 1:2000**

**Используемые условные знаки и обозначения:**

• 1	- характерная точка границы публичного сервитута
	- проектная граница публичного сервитута
 74	- линия электропередачи и опора с её номером
46:23:220701:55	- кадастровый номер земельного участка
	- существующая часть границы земельного участка
46:23:220701	- номер кадастрового квартала
	- граница кадастрового квартала
	- граница муниципального образования



**СХЕМА РАСПОЛОЖЕНИЯ ГРАНИЦ ПУБЛИЧНОГО СЕРВИТУТА**  
 для использования земельных участков в целях эксплуатации существующего объекта  
 электросетевого хозяйства «Воздушная линия электропередачи высокого напряжения  
 ВЛ-35 кВ «Суджа-Большесолдатское» протяженностью по трассе 29460 м, от подстанции  
 «Суджа» Суджанского района Курской области до подстанции «Большесолдатское»  
 Большесолдатского района Курской области  
**План границ объекта**




**Масштаб 1:2000**

**Используемые условные знаки и обозначения:**






• 1	- характерная точка границы публичного сервитута
— (red line)	- проектная граница публичного сервитута
○ 74	- линия электропередачи и опора с её номером
46:23:220701:55	- кадастровый номер земельного участка
— (black line)	- существующая часть границы земельного участка
46:23:220701	- номер кадастрового квартала
— (blue line)	- граница кадастрового квартала
- - - (red dashed line)	- граница муниципального образования

**СХЕМА РАСПОЛОЖЕНИЯ ГРАНИЦ ПУБЛИЧНОГО СЕРВИТУТА**  
 для использования земельных участков в целях эксплуатации существующего объекта  
 электросетевого хозяйства «Воздушная линия электропередачи высокого напряжения  
 ВЛ-35 кВ «Суджа-Большесолдатское» протяженностью по трассе 29460 м, от подстанции  
 «Суджа» Суджанского района Курской области до подстанции «Большесолдатское»  
 Большесолдатского района Курской области  
**План границ объекта**



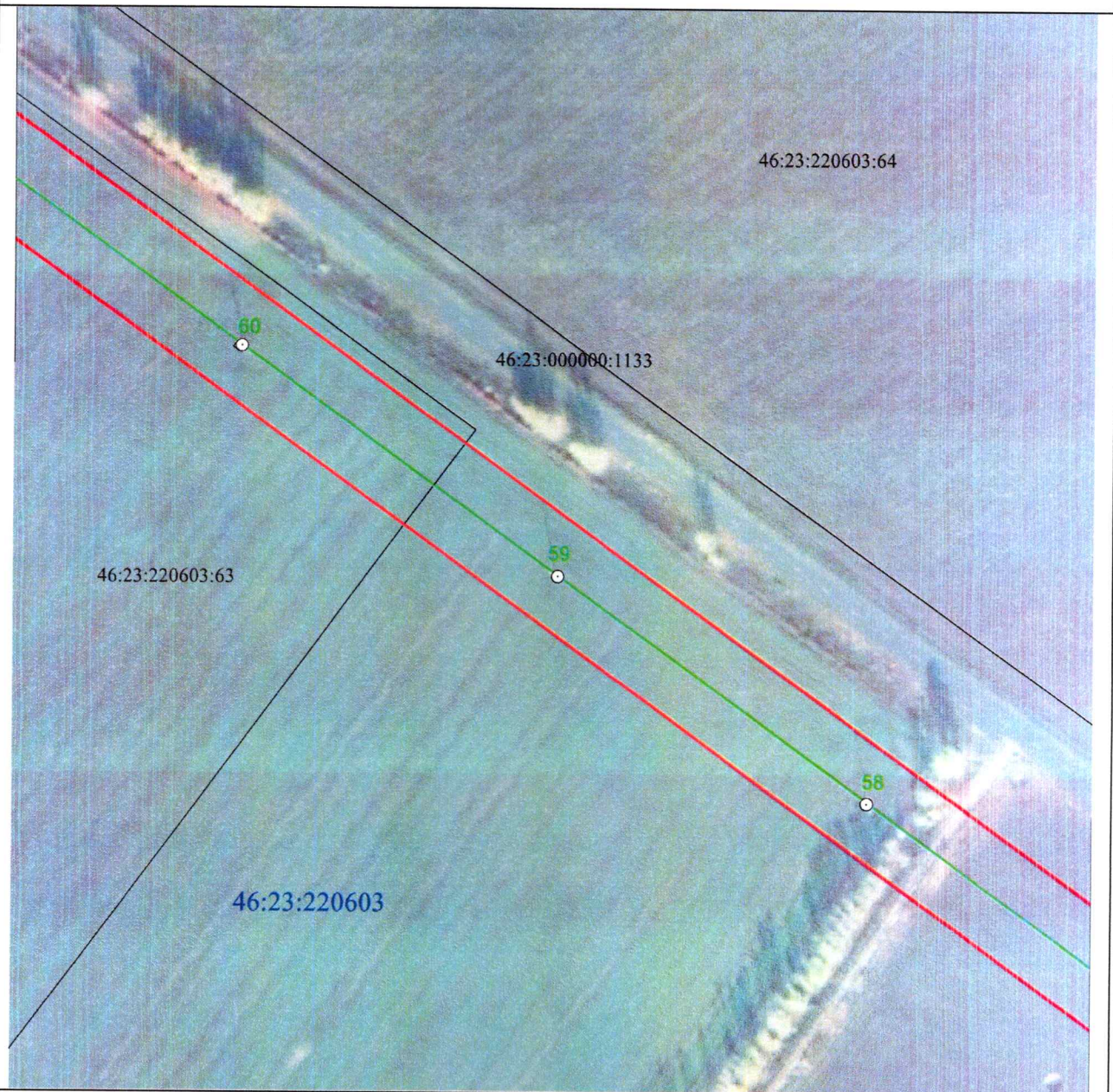
**Масштаб 1:2000**

**Используемые условные знаки и обозначения:**

• 1	- характерная точка границы публичного сервитута
	- проектная граница публичного сервитута
	- линия электропередачи и опора с её номером
46:23:220701:55	- кадастровый номер земельного участка
	- существующая часть границы земельного участка
46:23:220701	- номер кадастрового квартала
	- граница кадастрового квартала
	- граница муниципального образования

**СХЕМА РАСПОЛОЖЕНИЯ ГРАНИЦ ПУБЛИЧНОГО СЕРВИТУТА**  
 для использования земельных участков в целях эксплуатации существующего объекта  
 электросетевого хозяйства «Воздушная линия электропередачи высокого напряжения  
 ВЛ-35 кВ «Суджа-Большесолдатское» протяженностью по трассе 29460 м, от подстанции  
 «Суджа» Суджанского района Курской области до подстанции «Большесолдатское»  
 Большесолдатского района Курской области

**План границ объекта**

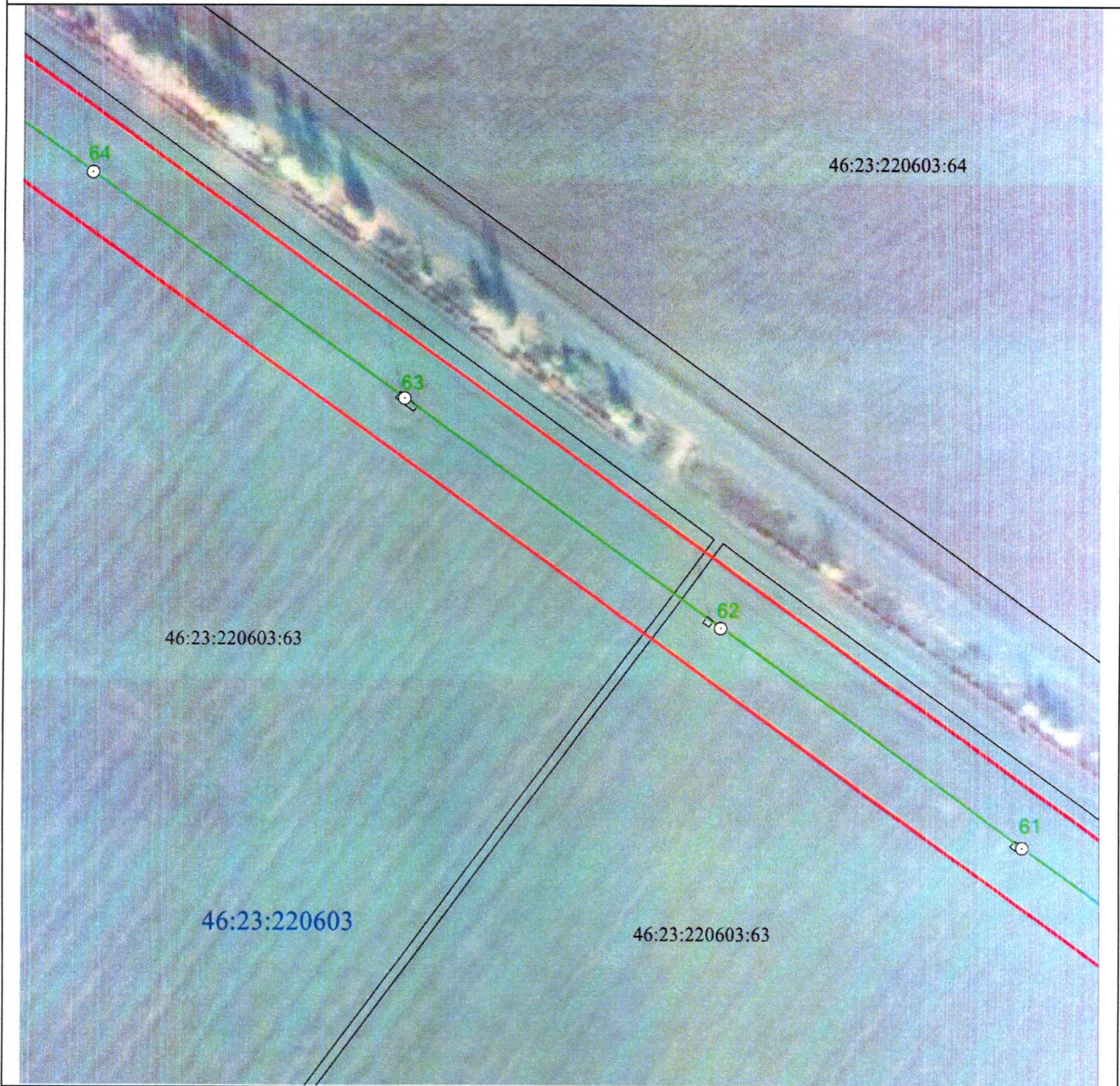


**Масштаб 1:2000**

**Используемые условные знаки и обозначения:**

• 1	- характерная точка границы публичного сервитута
—	- проектная граница публичного сервитута
○ 74	- линия электропередачи и опора с её номером
46:23:220701:55	- кадастровый номер земельного участка
—	- существующая часть границы земельного участка
46:23:220701	- номер кадастрового квартала
—	- граница кадастрового квартала
- - - - -	- граница муниципального образования

**СХЕМА РАСПОЛОЖЕНИЯ ГРАНИЦ ПУБЛИЧНОГО СЕРВИТУТА**  
 для использования земельных участков в целях эксплуатации существующего объекта  
 электросетевого хозяйства «Воздушная линия электропередачи высокого напряжения  
 ВЛ-35 кВ «Суджа-Большесолдатское» протяженностью по трассе 29460 м, от подстанции  
 «Суджа» Суджанского района Курской области до подстанции «Большесолдатское»  
 Большесолдатского района Курской области  
**План границ объекта**

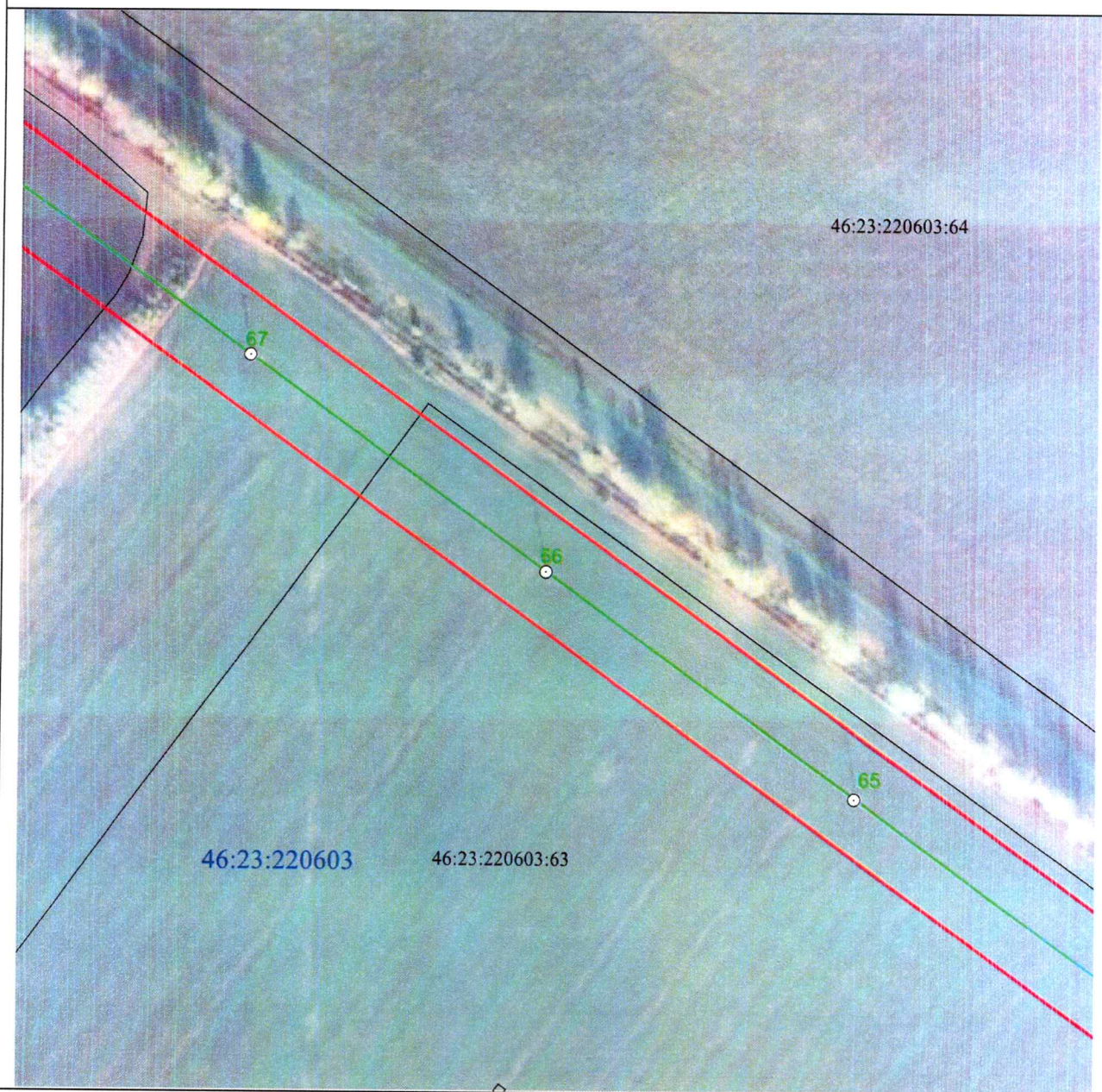


**Масштаб 1:2000**

**Используемые условные знаки и обозначения:**

• 1	- характерная точка границы публичного сервитута
— (red line)	- проектная граница публичного сервитута
○ 74	- линия электропередачи и опора с её номером
46:23:220701:55	- кадастровый номер земельного участка
— (black line)	- существующая часть границы земельного участка
46:23:220701	- номер кадастрового квартала
— (blue line)	- граница кадастрового квартала
- - - (red dashed line)	- граница муниципального образования

**СХЕМА РАСПОЛОЖЕНИЯ ГРАНИЦ ПУБЛИЧНОГО СЕРВИТУТА**  
 для использования земельных участков в целях эксплуатации существующего объекта  
 электросетевого хозяйства «Воздушная линия электропередачи высокого напряжения  
 ВЛ-35 кВ «Суджа-Большесолдатское» протяженностью по трассе 29460 м, от подстанции  
 «Суджа» Суджанского района Курской области до подстанции «Большесолдатское»  
 Большесолдатского района Курской области  
**План границ объекта**

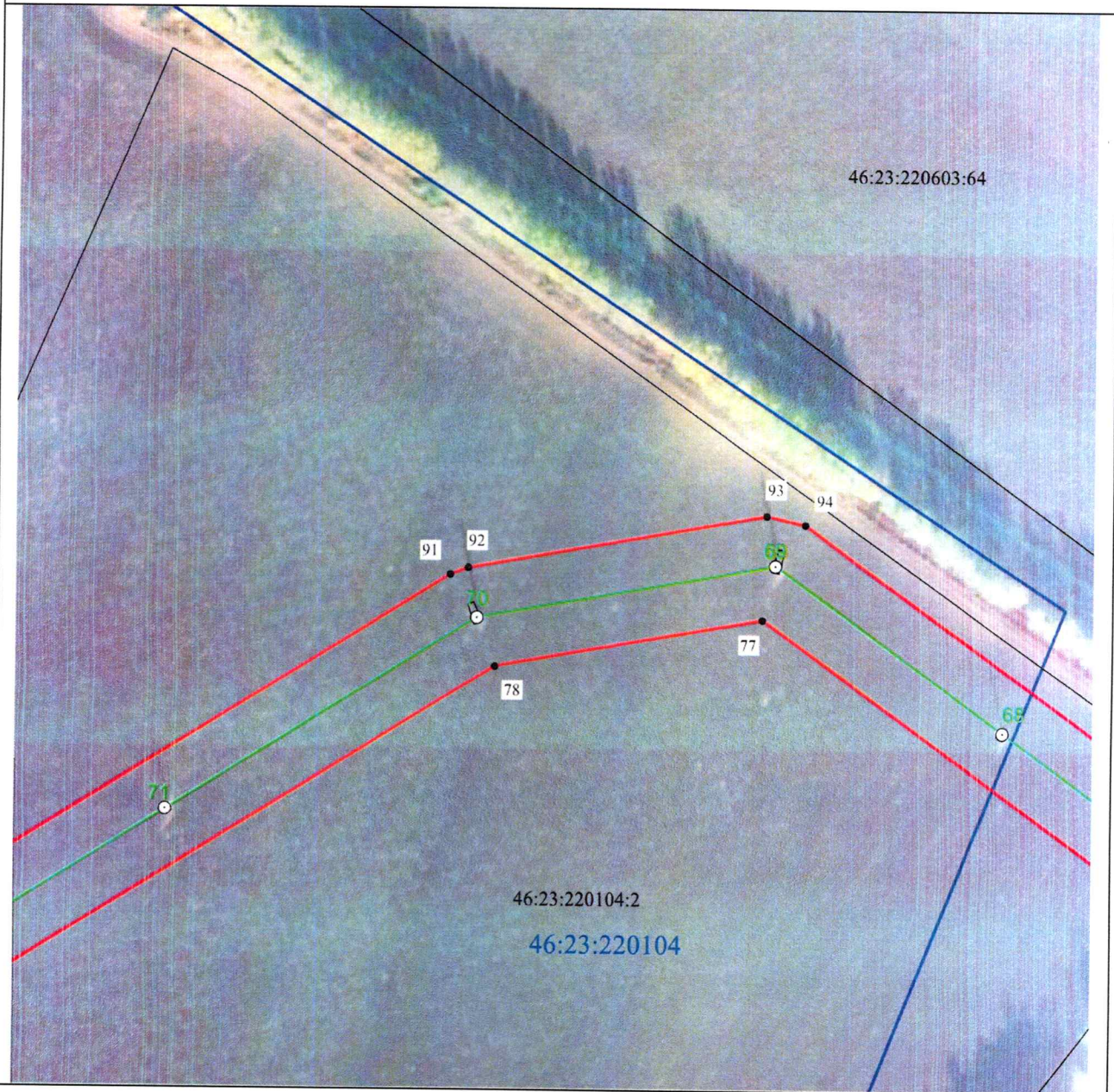


**Масштаб 1:2000**

**Используемые условные знаки и обозначения:**

• 1	- характерная точка границы публичного сервитута
—	- проектная граница публичного сервитута
— ○ 74	- линия электропередачи и опора с её номером
46:23:220701:55	- кадастровый номер земельного участка
—	- существующая часть границы земельного участка
46:23:220701	- номер кадастрового квартала
—	- граница кадастрового квартала
- · - · - ·	- граница муниципального образования

**СХЕМА РАСПОЛОЖЕНИЯ ГРАНИЦ ПУБЛИЧНОГО СЕРВИТУТА**  
 для использования земельных участков в целях эксплуатации существующего объекта  
 электросетевого хозяйства «Воздушная линия электропередачи высокого напряжения  
 ВЛ-35 кВ «Суджа-Большесолдатское» протяженностью по трассе 29460 м, от подстанции  
 «Суджа» Суджанского района Курской области до подстанции «Большесолдатское»  
 Большесолдатского района Курской области  
**План границ объекта**

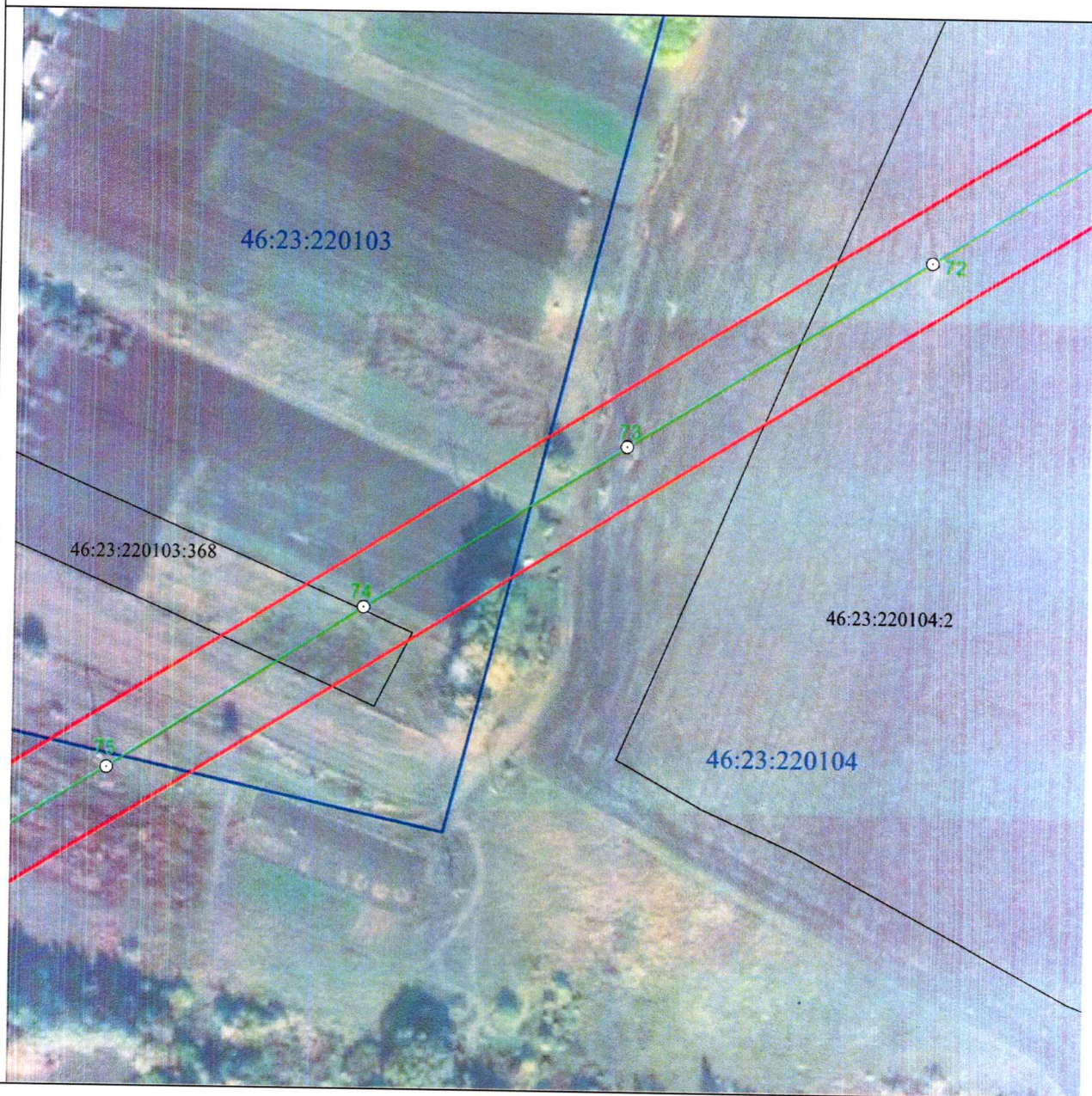


**Масштаб 1:2000**

**Используемые условные знаки и обозначения:**

• 1	- характерная точка границы публичного сервитута
—	- проектная граница публичного сервитута
— ○ 74	- линия электропередачи и опора с её номером
46:23:220701:55	- кадастровый номер земельного участка
—	- существующая часть границы земельного участка
46:23:220701	- номер кадастрового квартала
—	- граница кадастрового квартала
- · - · - ·	- граница муниципального образования

**СХЕМА РАСПОЛОЖЕНИЯ ГРАНИЦ ПУБЛИЧНОГО СЕРВИТУТА**  
 для использования земельных участков в целях эксплуатации существующего объекта  
 электросетевого хозяйства «Воздушная линия электропередачи высокого напряжения  
 ВЛ-35 кВ «Суджа-Большесолдатское» протяженностью по трассе 29460 м, от подстанции  
 «Суджа» Суджанского района Курской области до подстанции «Большесолдатское»  
 Большесолдатского района Курской области  
**План границ объекта**



**Масштаб 1:2000**

**Используемые условные знаки и обозначения:**

• 1	- характерная точка границы публичного сервитута
—	- проектная граница публичного сервитута
— ○ 74	- линия электропередачи и опора с её номером
46:23:220701:55	- кадастровый номер земельного участка
—	- существующая часть границы земельного участка
46:23:220701	- номер кадастрового квартала
—	- граница кадастрового квартала
- - -	- граница муниципального образования

**СХЕМА РАСПОЛОЖЕНИЯ ГРАНИЦ ПУБЛИЧНОГО СЕРВИТУТА**  
 для использования земельных участков в целях эксплуатации существующего объекта  
 электросетевого хозяйства «Воздушная линия электропередачи высокого напряжения  
 ВЛ-35 кВ «Суджа-Большесолдатское» протяженностью по трассе 29460 м, от подстанции  
 «Суджа» Суджанского района Курской области до подстанции «Большесолдатское»  
 Большесолдатского района Курской области  
**План границ объекта**



**Масштаб 1:2000**

**Используемые условные знаки и обозначения:**

• 1	- характерная точка границы публичного сервитута
—	- проектная граница публичного сервитута
— ○ 74	- линия электропередачи и опора с её номером
46:23:220701:55	- кадастровый номер земельного участка
—	- существующая часть границы земельного участка
46:23:220701	- номер кадастрового квартала
—	- граница кадастрового квартала
— · · ·	- граница муниципального образования