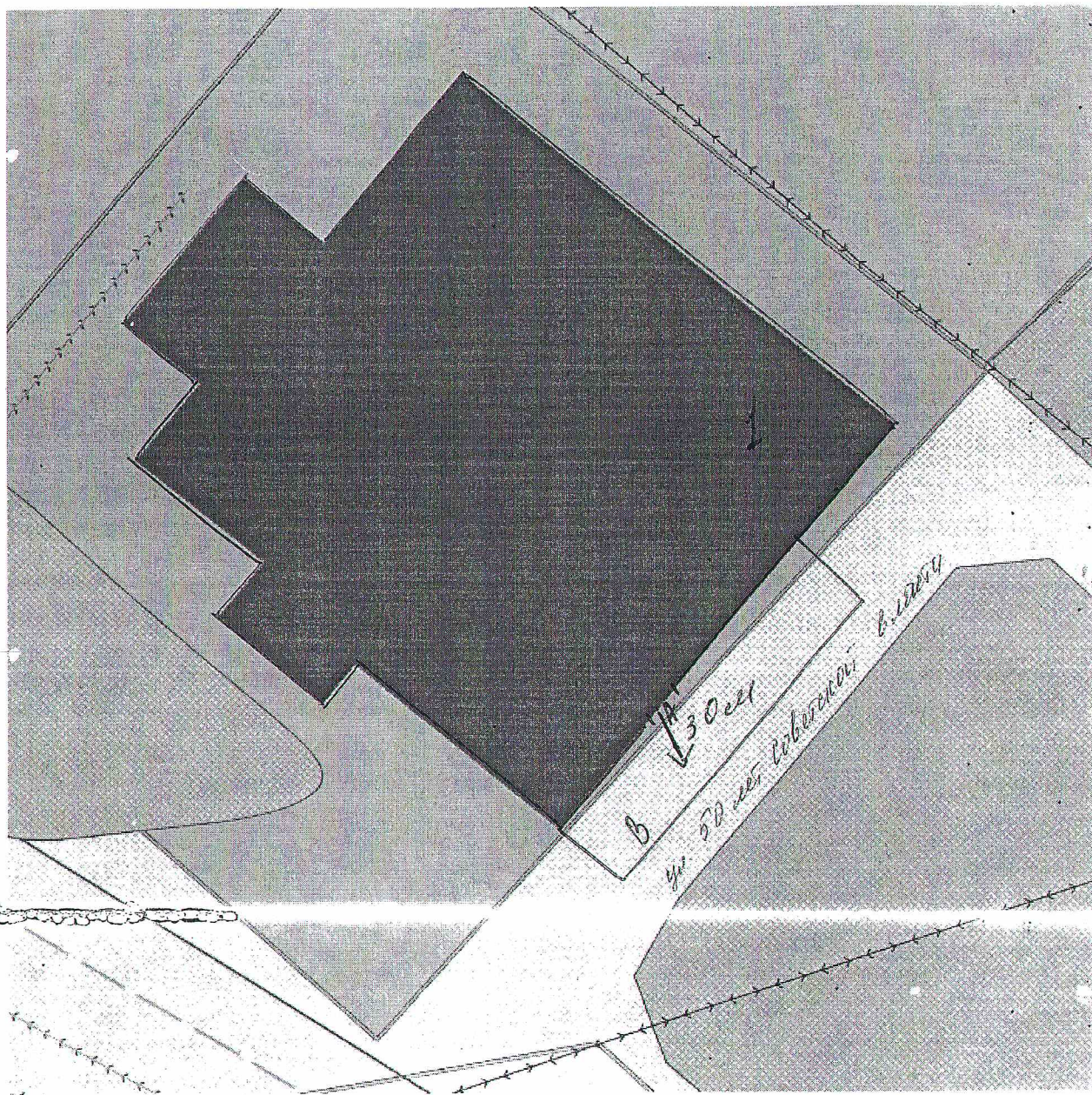
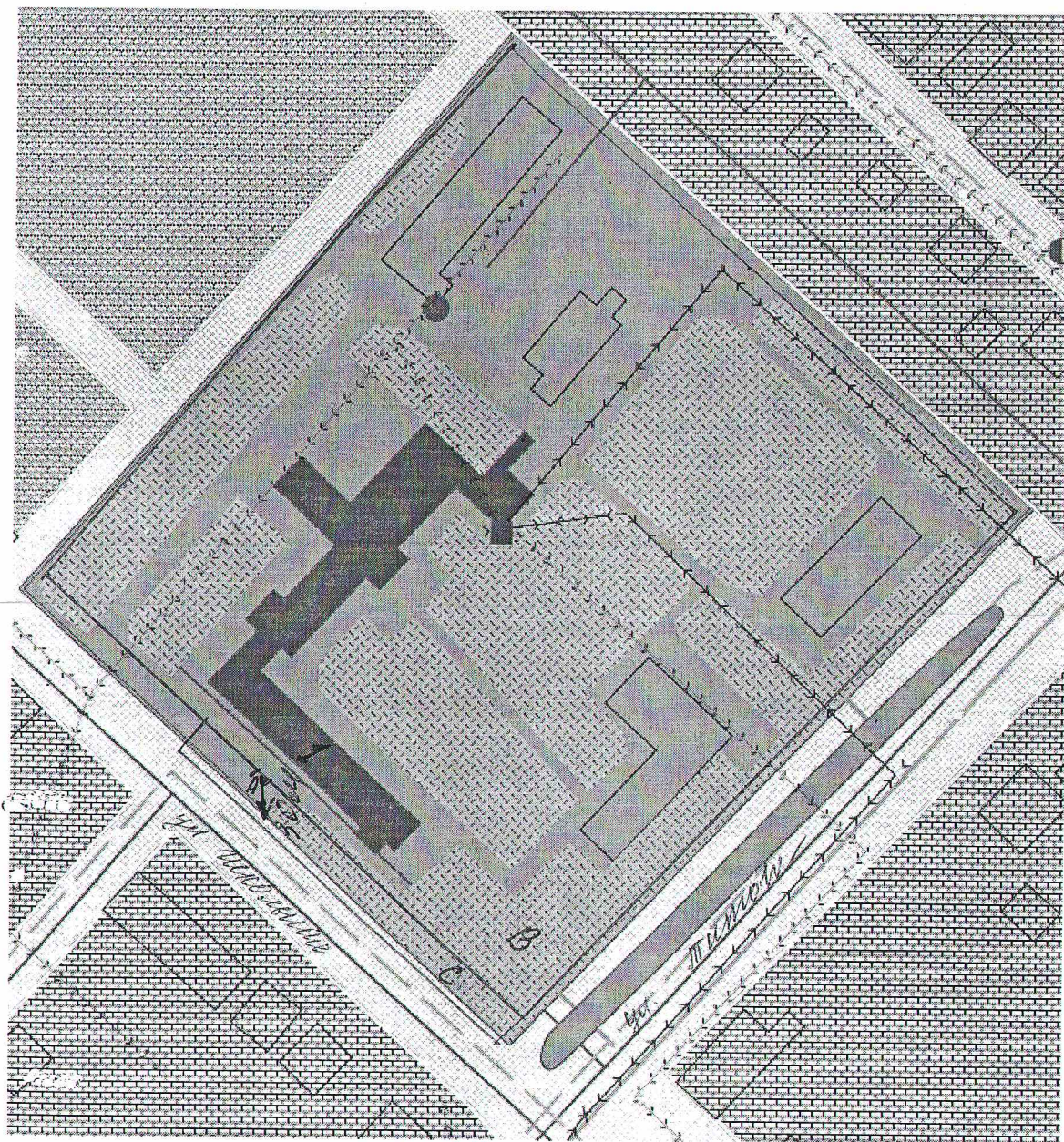


Схема
границ прилегающей территории к
МКУК «Коньшевский РДК»
на которой не допускается розничная продажа алкогольной продукции



- 1 - МКУК «Коньшевский РДК»
- А - вход в МКУК
- В - прилегающая территория

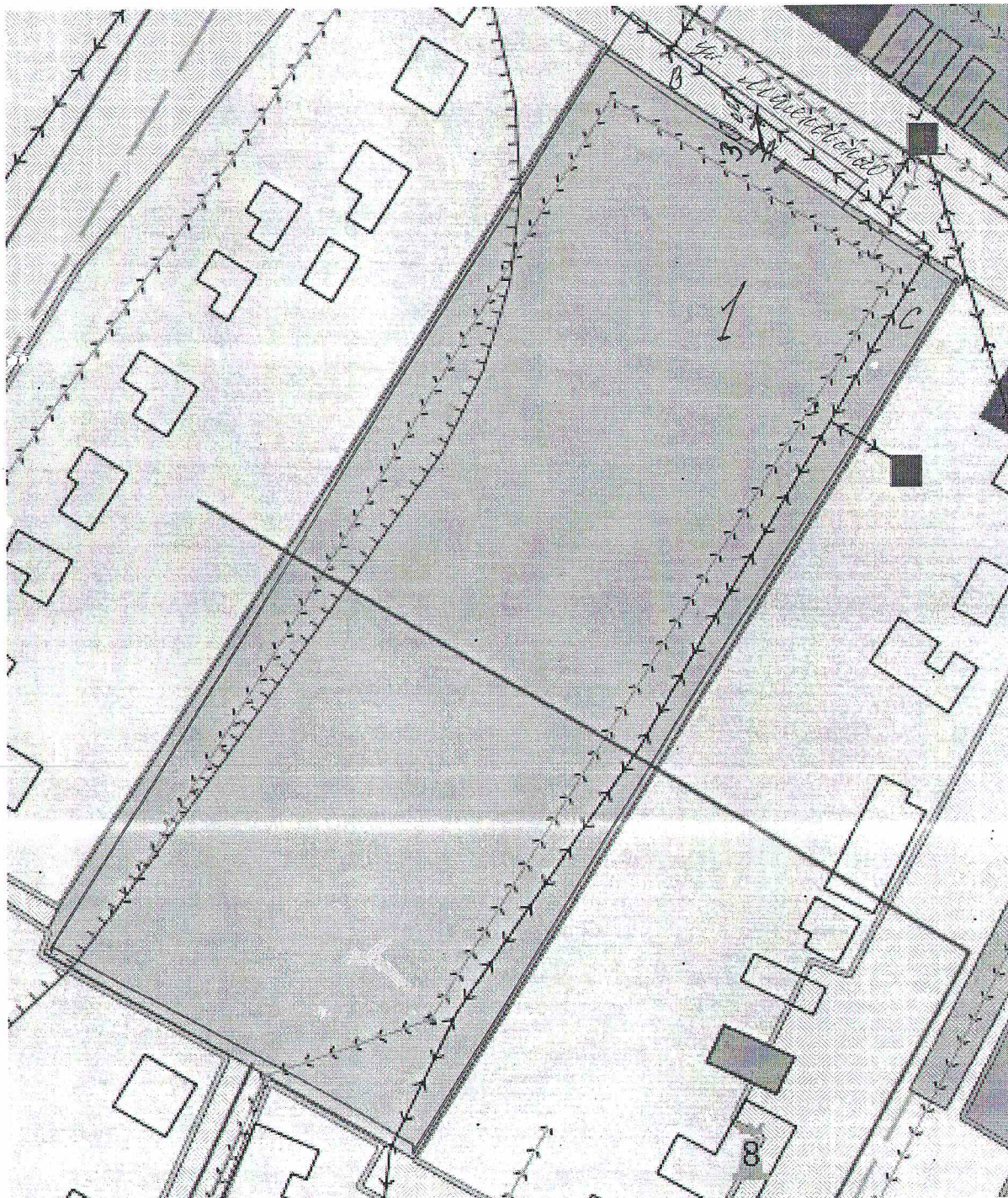
Схема
границ прилегающей территории к
ОБУЗ «Коньшевская ЦРБ»
на которой не допускается розничная продажа алкогольной продукции



1 - ОБУЗ «Коньшевская ЦРБ»
А - вход в обособленную территорию
С - прилегающие территории

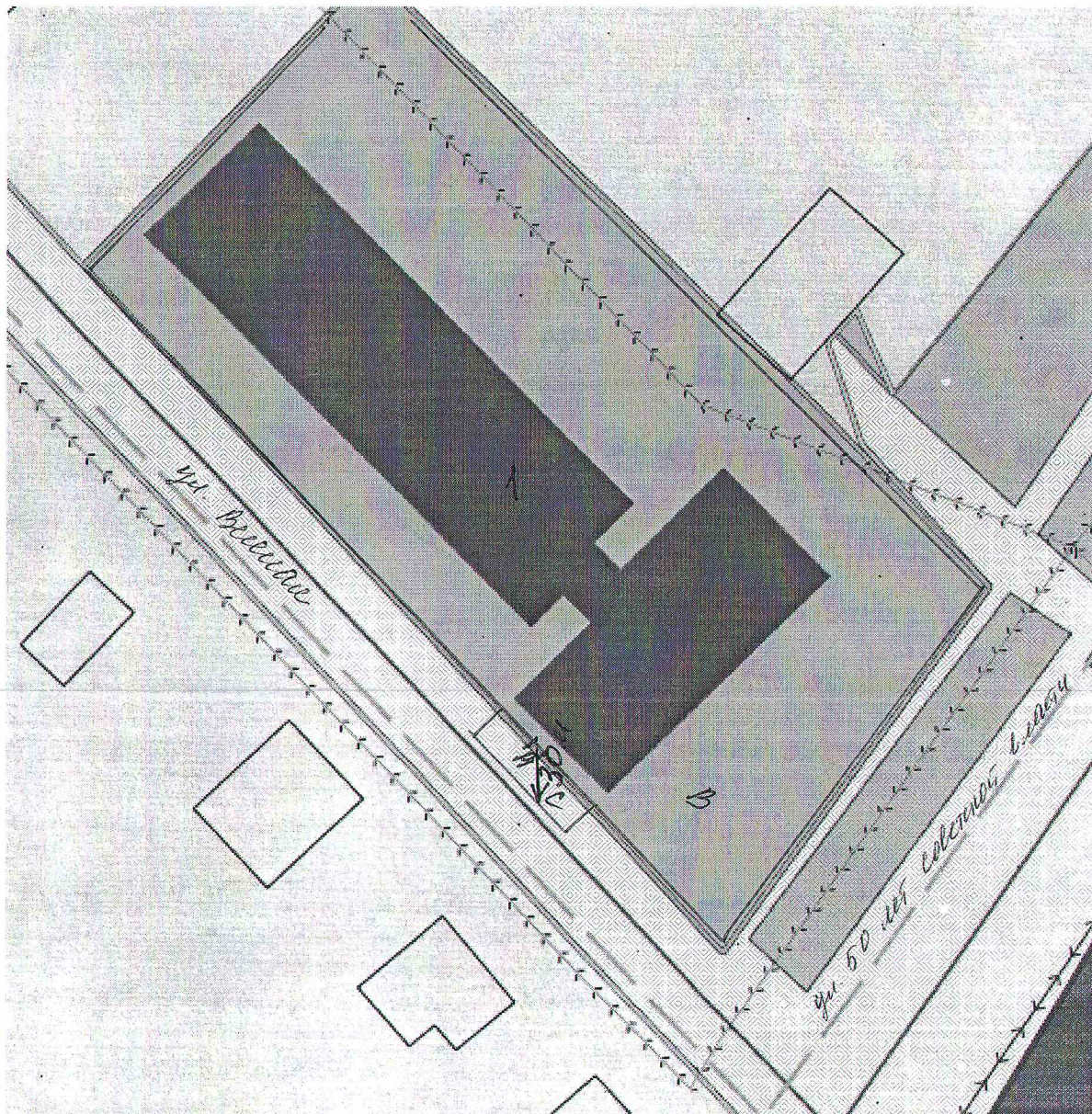
В - обособленная территория

Схема
границ прилегающей территории к
спортивным площадкам
на которой не допускается розничная продажа алкогольной продукции



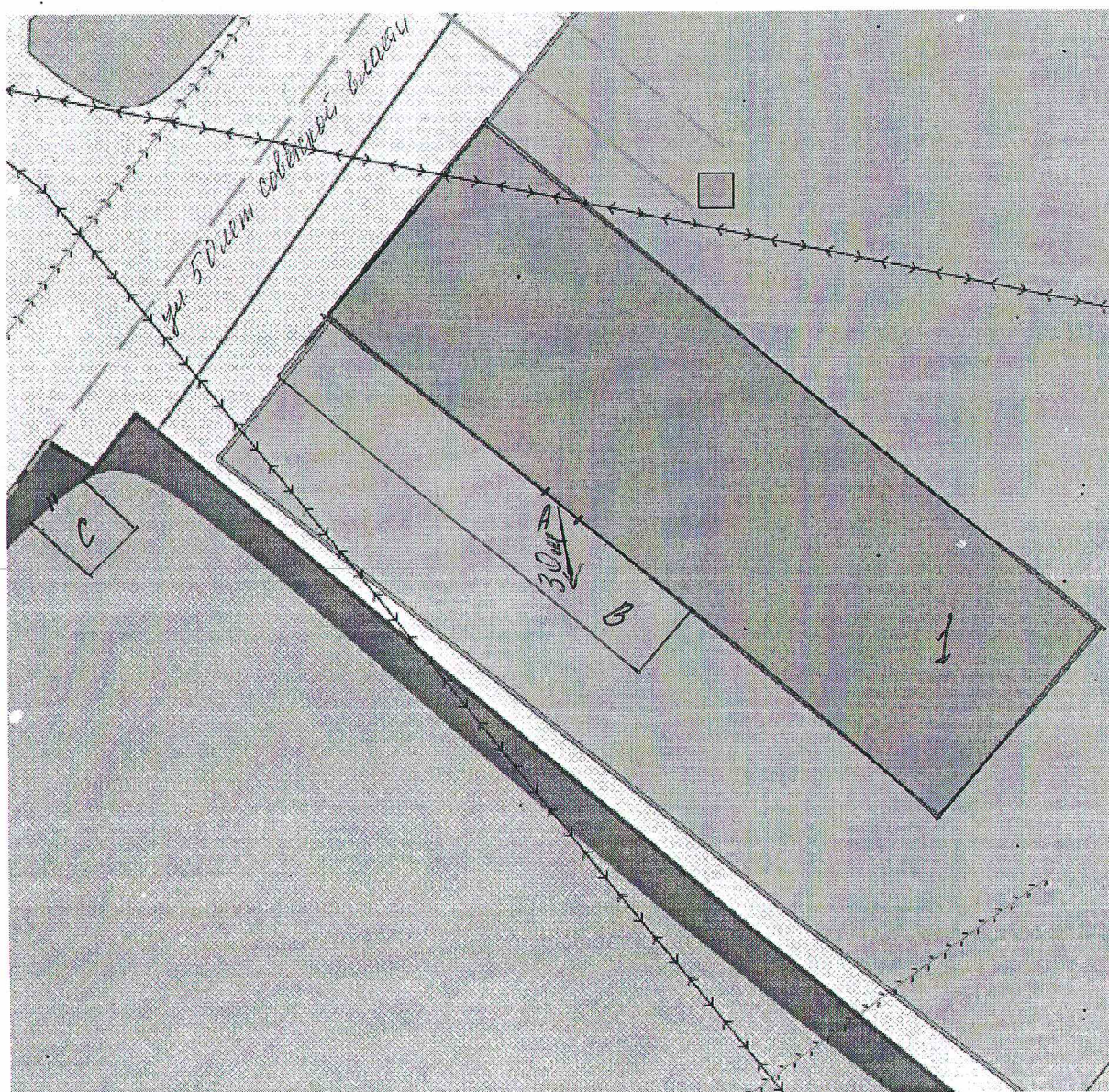
- 1 - стадион
- А - вход в стадион
- В - прилегающая территория
- С - обслуживаемая территория

Схема
границ прилегающей территории к
МКДОУ «Детский сад пос.Конышевка»
на которой не допускается розничная продажа алкогольной продукции



- 1 - МКДОУ «Детский сад пос. Конышевка»
- А - вход в обособленную территорию
- В - обособленная территория
- С - прилегающая территория

Схема
границ прилегающей территории к
отделению почтовой связи «Коньшевка»
на которой не допускается розничная продажа алкогольной продукции



1 - отделение почтовой связи
А - вход в отделение почтовой связи
В - прилегающая территория
с магазином "Дача"

Схема
границ прилегающей территории к
железнодорожному вокзалу
на которой не допускается розничная продажа алкогольной продукции

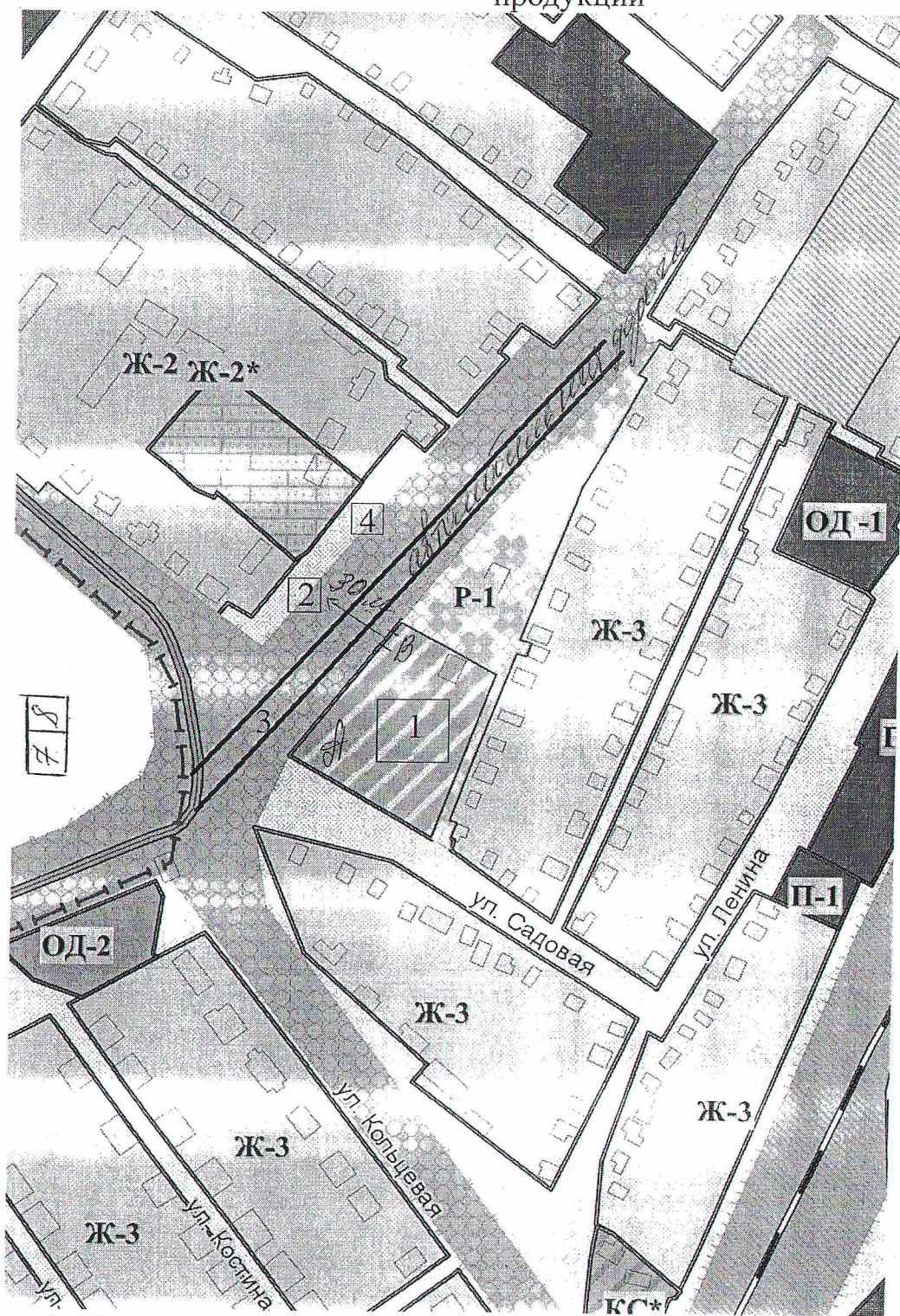


1 - железнодорожный вокзал
А - вход в вокзал
В - прилегающая территория
С - лестницы

Д - закусочная
К - магазин "Ю. Миско"

СХЕМА

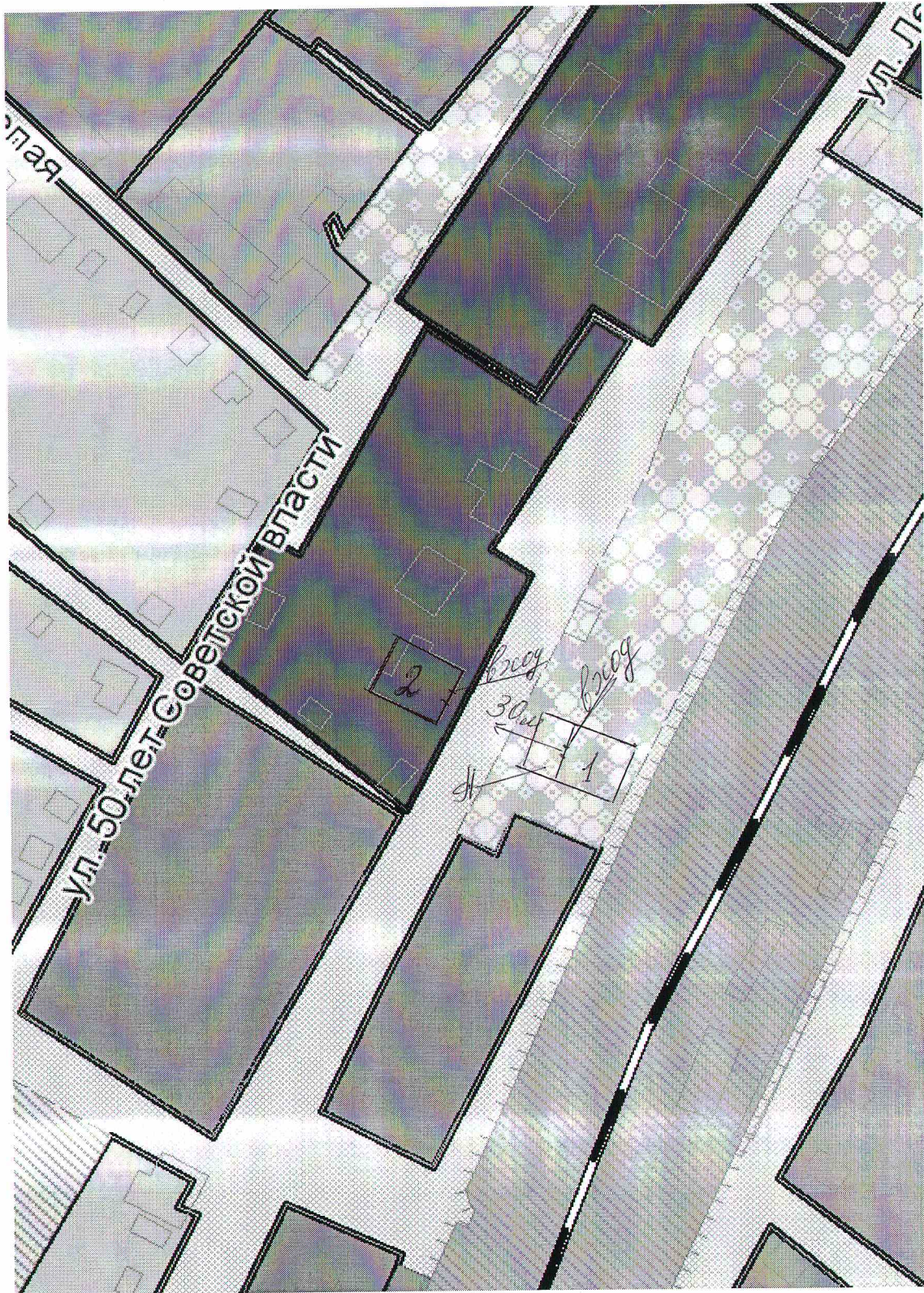
границ прилегающей территории к физкультурно-оздоровительному комплексу на которой не допускается розничная продажа алкогольной продукции



- 1-Физкультурно-оздоровительный комплекс
- А-обособленная территория ФОКа
- В- вход в обособленную территорию ФОКа
- 2-Магазин (фактическое расстояние от ФОКа до магазина около 65 м)
- 4-закусочная «Причуда»
- 7-Магазин
- 8-Кафе «Беседка»

СХЕМА

Границ прилегающей территории к сооружению культуры и отдыха
(п. Конышевка ул. Ленина)



1-сооружение культуры и отдыха


А-прилегающая территория к сооружению

2-магазин (фактическое расстояние от сооружения до магазина около 50 м.)

3-здание ПО «Конышевское»

Схема

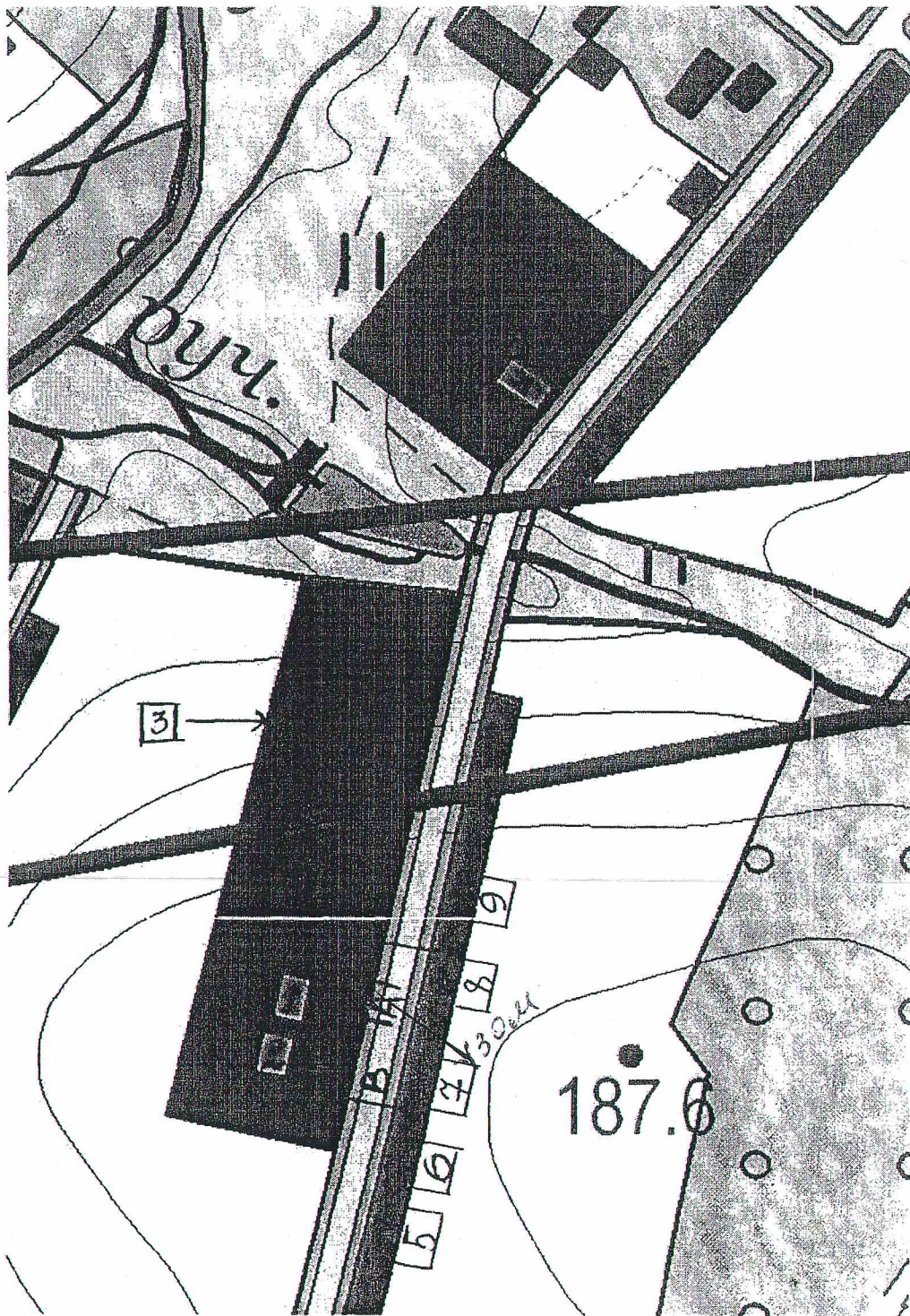
Границ прилегающей территории к Коньшевской сельской библиотеке на которой не допускается продажа алкогольной продукции



- 1 - Коньшевская сельская библиотека;
- 2 - вход в здание библиотеки;
- 3 - прилегающая территория Коньшевской сельской библиотеки;
- 4 - магазин ИП «Тоичкина О.Г.»;
- 5, 6 - жилые домовладения д. Припепы

Схема

Границ прилегающей территории к МКОУ «Толкачевская основная общеобразовательная школа» на которой не допускается продажа алкогольной продукции

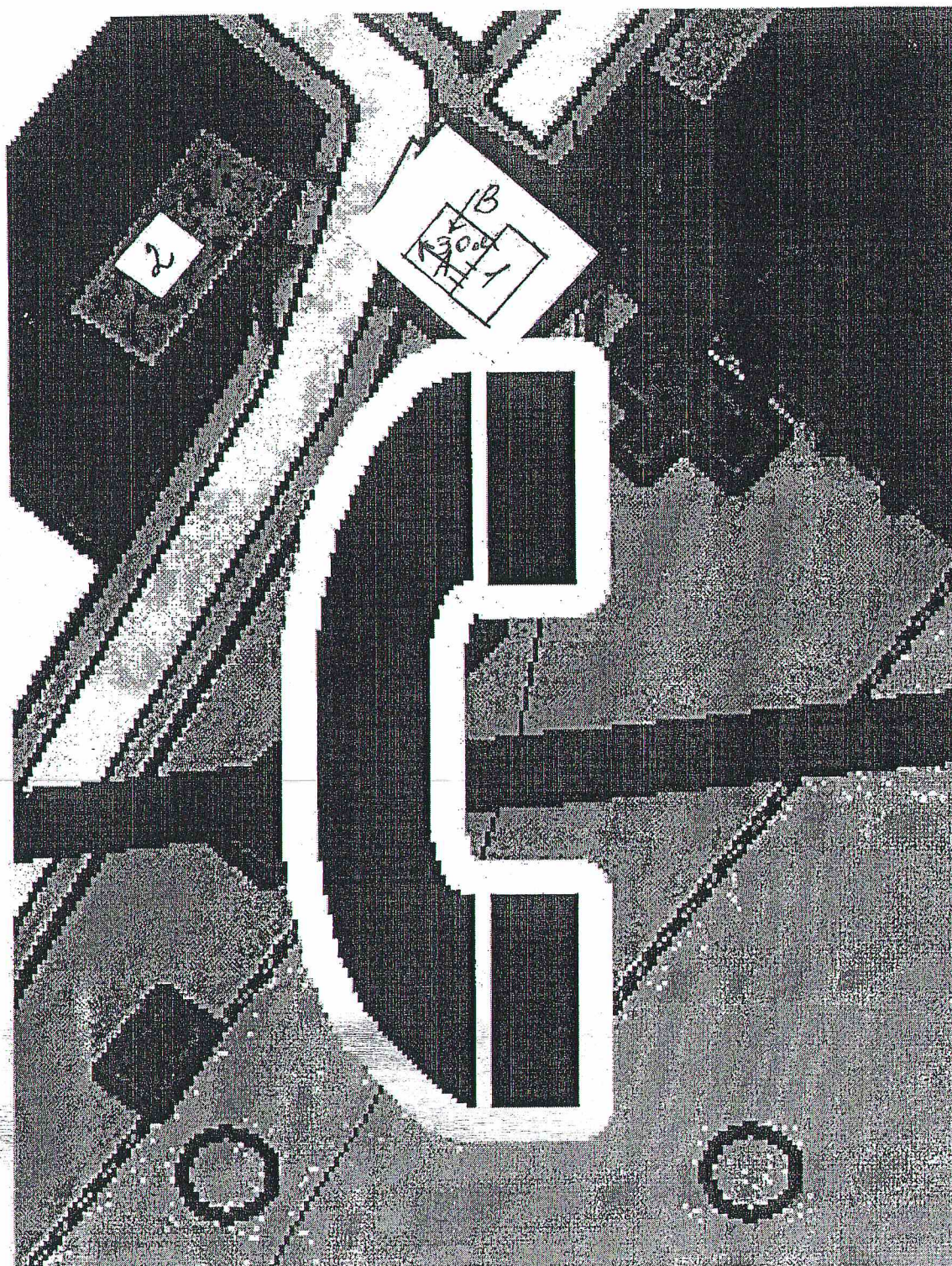


- 1 - МКОУ «Толкачевская основная общеобразовательная школа»;
- 2 - столовая МКОУ «Толкачевской основной общеобразовательной школы»;
- 3 - обособленная территория;
- А - вход в обособленную территорию;
- В - прилегающая территория;

5,6,7,8,9 - жилые домовладения с. Толкачевка.

Схема

границ прилегающей территории к УФПС Курской области — филиал ФГУП «Почта России»
на которой не допускается продажа алкогольной продукции




1 - УФПС Курской области - филиал ФГУП «Почта России»;

2 - магазин ПО «Коньшевское» д. Прилепы;

А - вход в УФПС Курской области - филиал ФГУП «Почта России»

В - прилегающая территория УФПС Курской области - филиал ФГУП «Почта России»

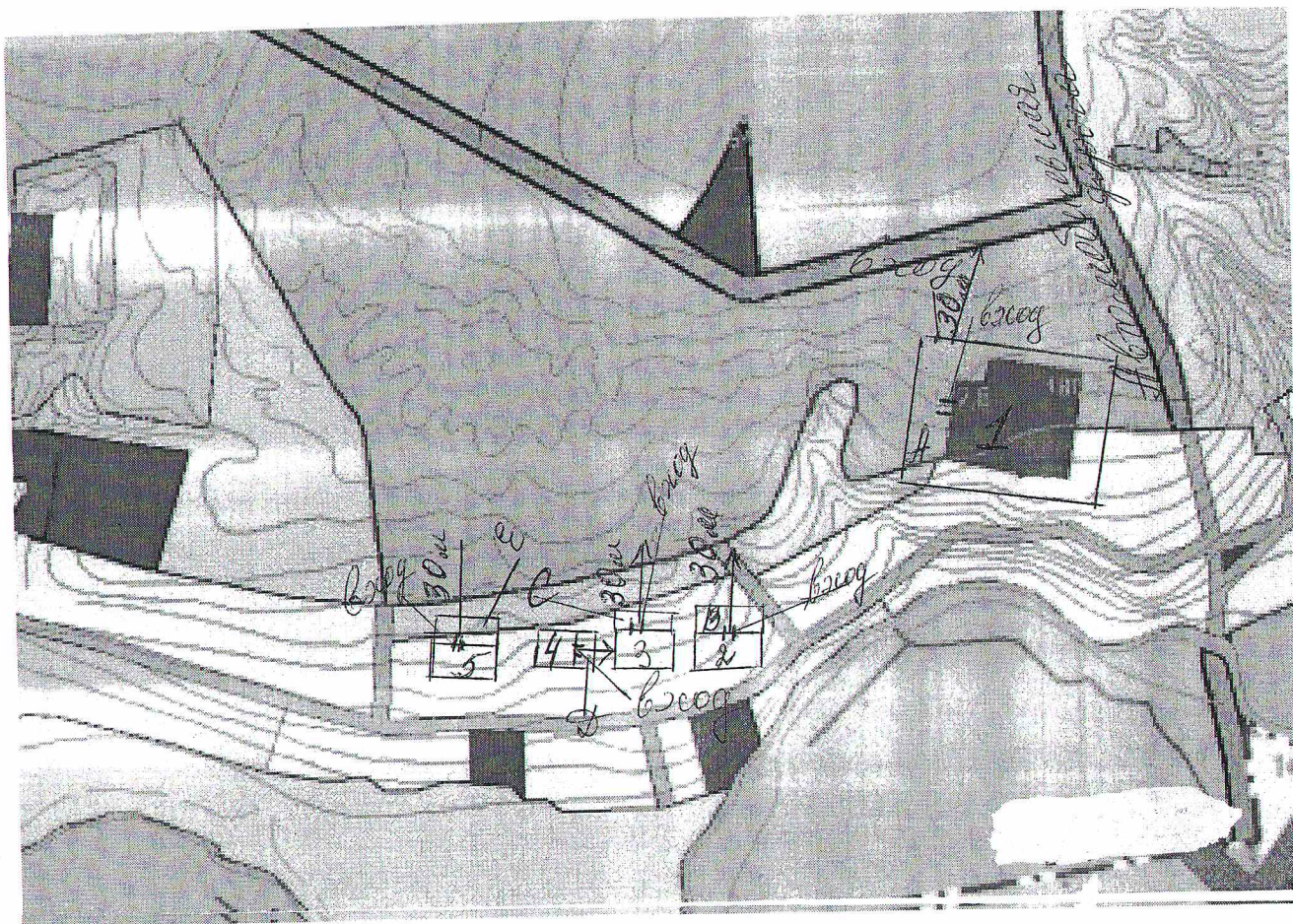
Схема
границ прилегающей территории к «Прилепский ФАП» на
которой не допускается продажа алкогольной продукции



- 1 - Прилепский ФАП;
- 2 - обособленная территория ФАПа;
- А - вход в обособленную территорию ФАПа;
- В - прилегающая территория ФАПа;
- 3 - склад КФХ «Тоичкин В.В.»;
- 4 - склад КФХ «Тоичкин В.В.»;
- 5,6,7,8,9 - жилые домовладения д. Прилепы.

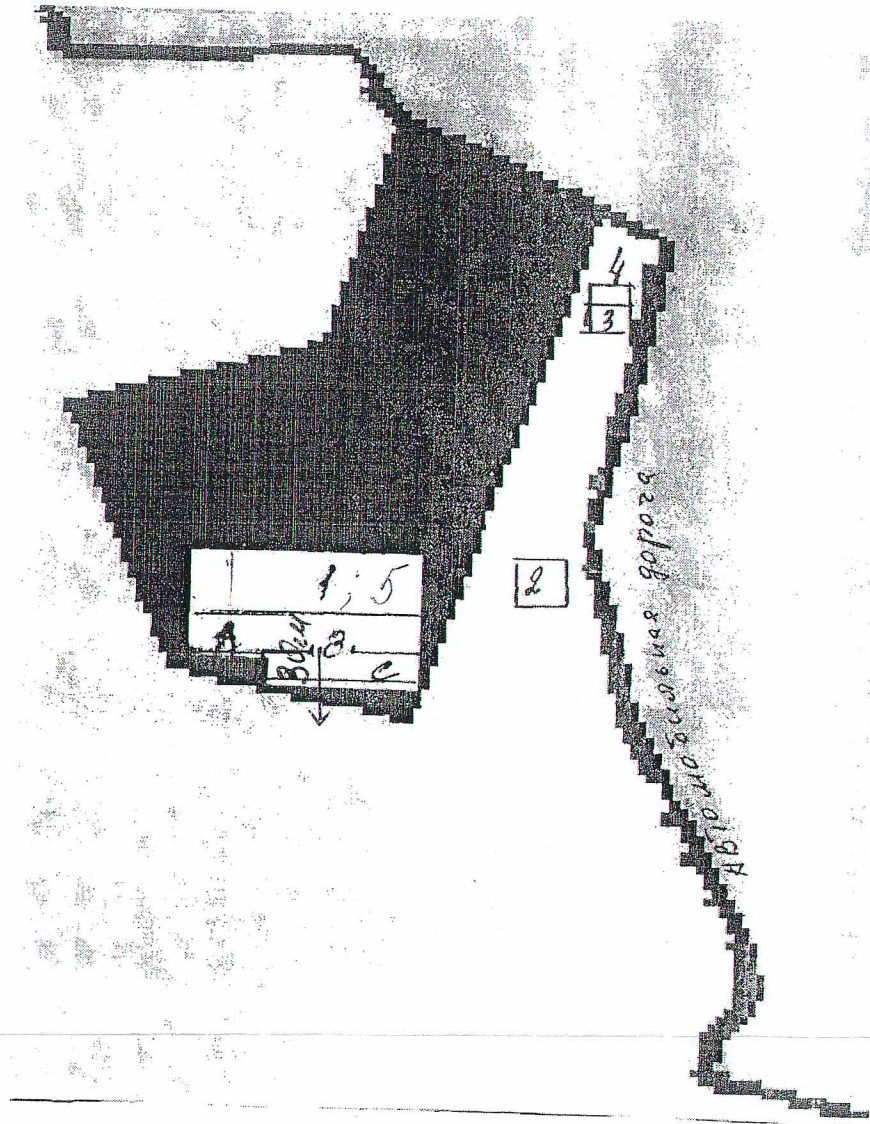
СХЕМА

Границ прилегающей территории к МКОУ «Ширковская основная общеобразовательная школа», Ширковскому почтовому отделению связи, филиалу МКУК «Коньшевская межпоселенческая библиотека», Ширковскому фельдшерско-акушерскому пункту, Ширковскому сельскому клубу



- 1-МКОУ «Ширковская основная общеобразовательная школа»
- А- обособленная территория
- 2-Ширковское почтовое отделение связи
- В- прилегающая территория
- 3- филиал МКУК «Коньшевская межпоселенческая библиотека»
- С- прилегающая территория
- 4- Ширковский сельский клуб
- Д- прилегающая территория
- 5- фельдшерско-акушерский пункт
- Е- прилегающая территория

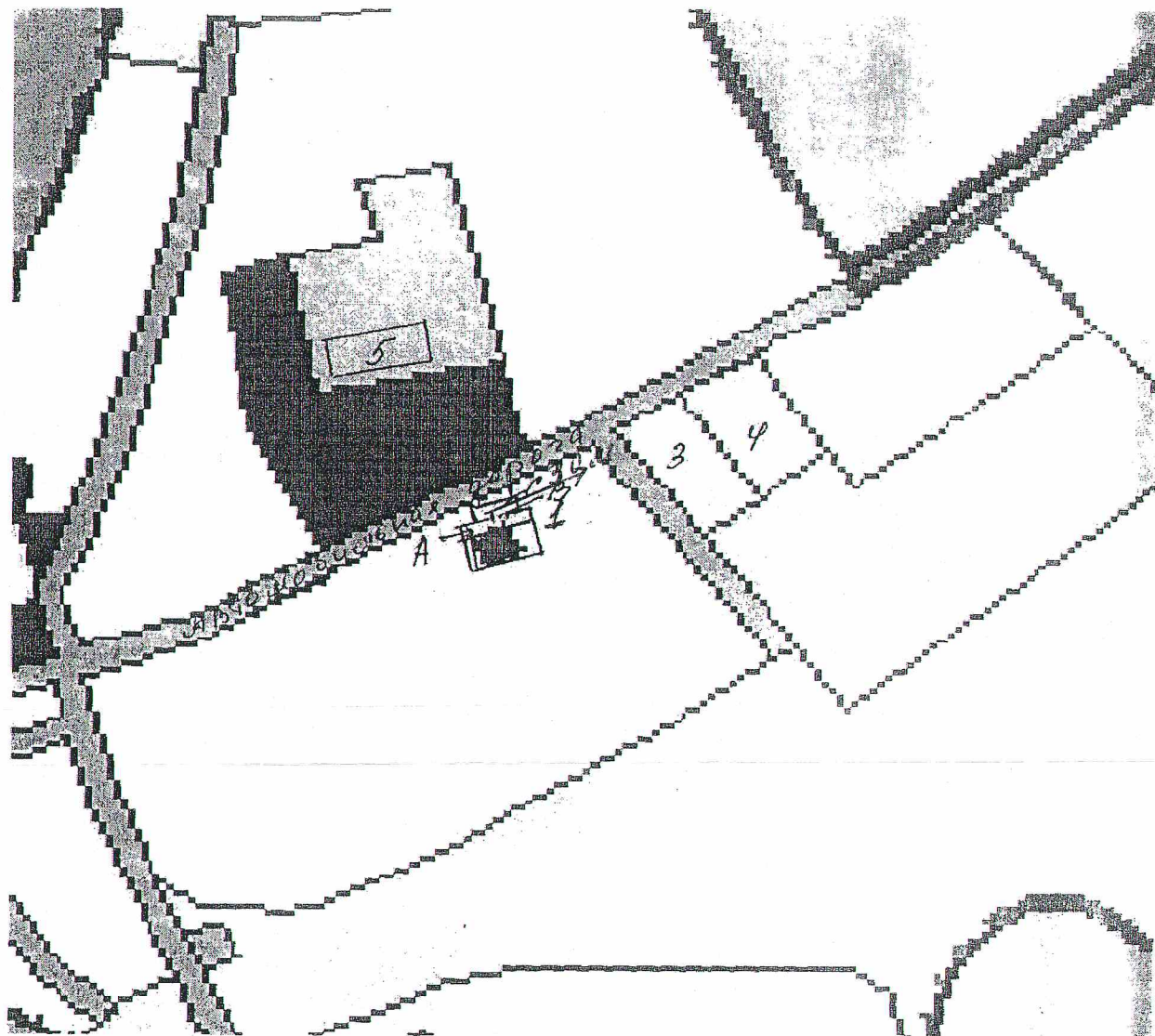
СЛЕМА
границ прилегающей территории к МКОУ «Глазовская средняя основная общеобразовательная школа», МКУК «Глазовская библиотека» на которой не допускается розничная продажа алкогольной продукции



Примечание:

- 1. МКОУ «Глазовская средняя общеобразовательная школа»
- А- обособленная территория
- Б- вход в обособленную территорию
- С- прилегающая территория на которой не допускается продажа алкогольной продукции
- 2,3,4 - домовладения № 23,24,25 соответственно
- 5. Глазовская библиотека

СХЕМА
границ прилегающей территории к Глазовскому фельдшерско-акушерскому пункту на
которой не допускается розничная продажа алкогольной продукции



Примечание:

1 Глазовский ФАП

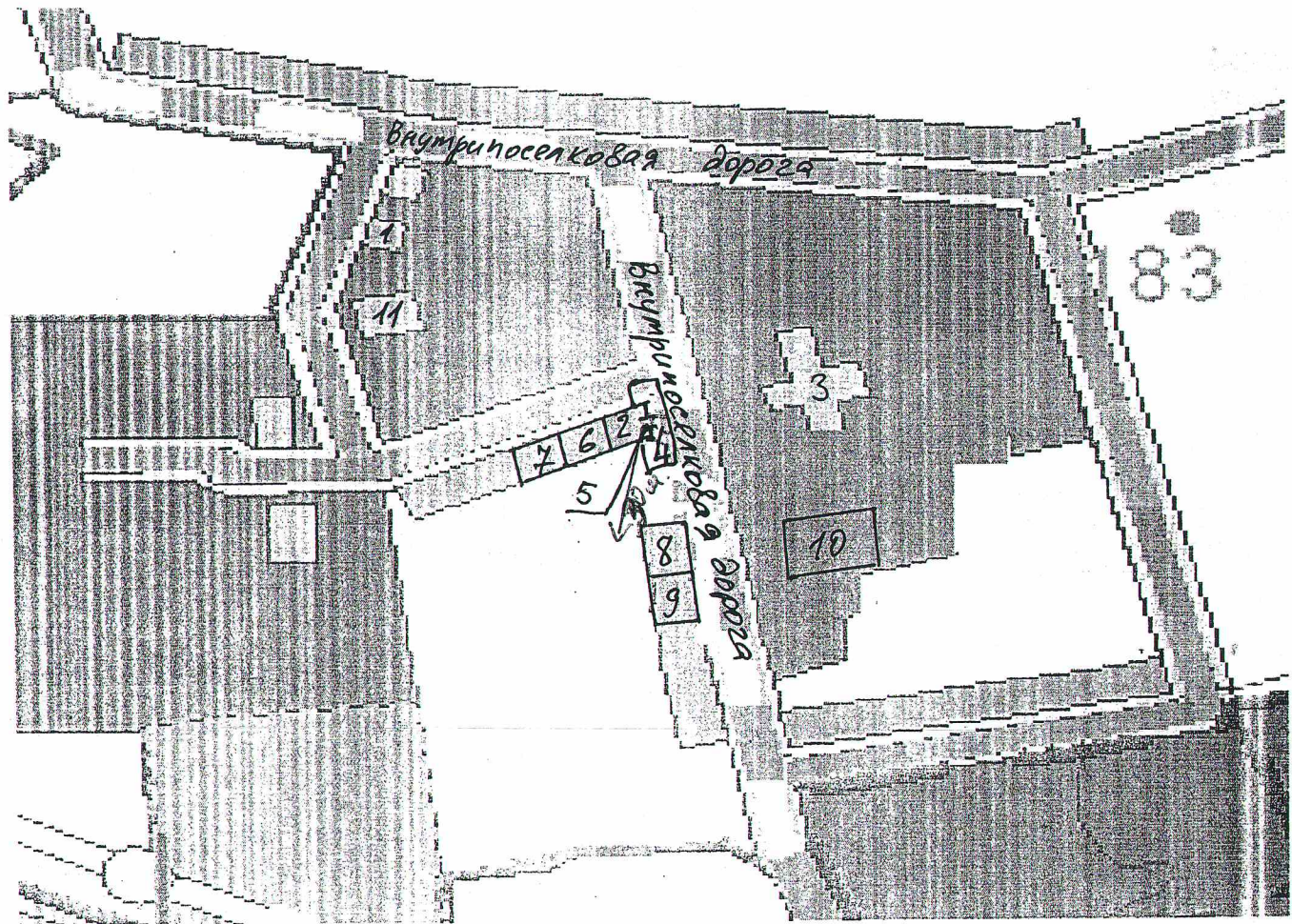
А- обособленная территория

Б- вход в обособленную территорию

С- прилегающая территория на которой не допускается продажа алкогольной продукции

3,4,5-домовладения № 26,27,28 соответственно

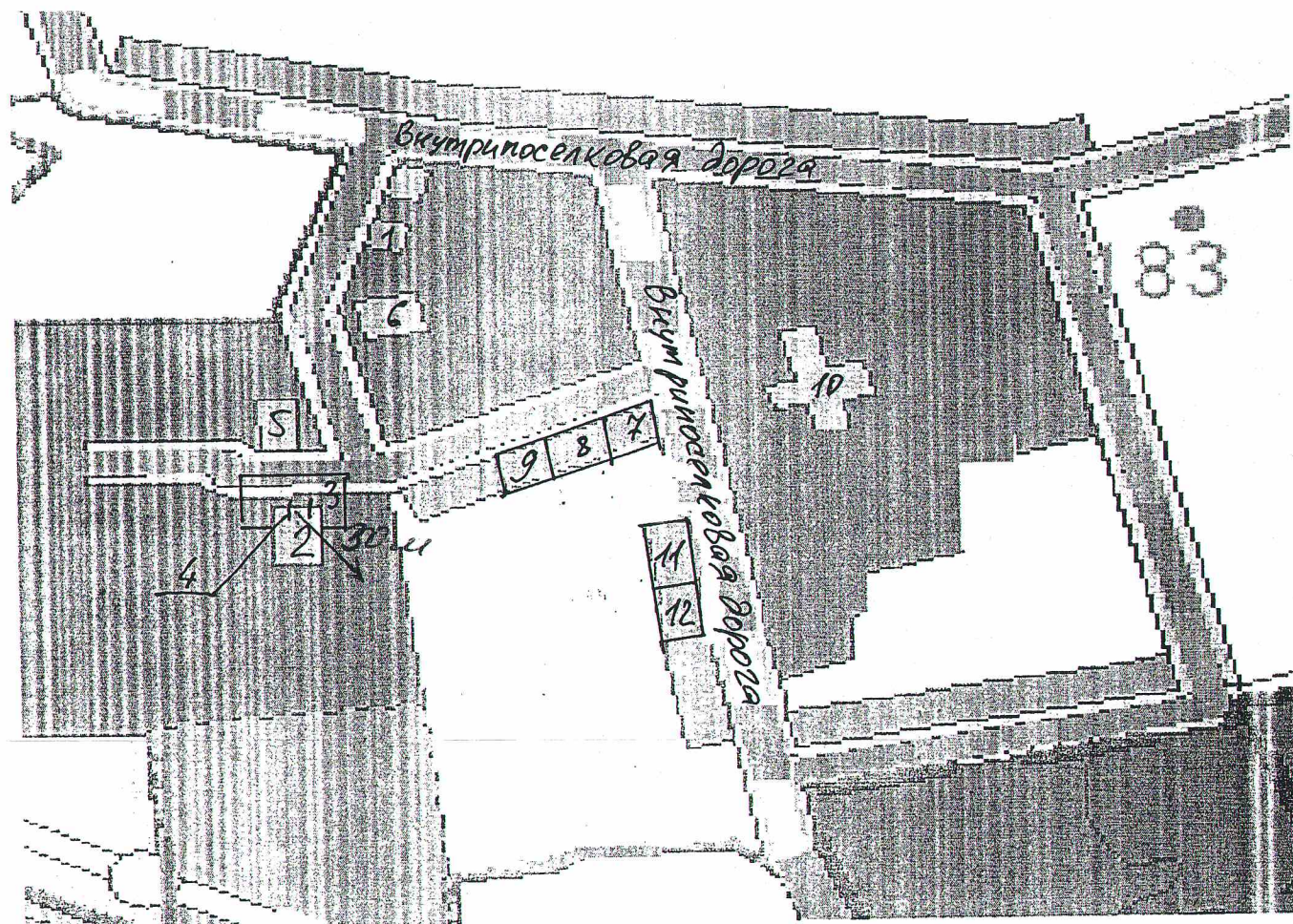
СХЕМА
границ прилегающей территории к
отделению почтовой связи с.Захарково
на которой не допускается розничная продажа алкогольной продукции



Примечание:

- | | |
|--|---|
| 1. Магазин ПО «Коньшевское» | 6. Домовладение № 47 |
| 2. ОПС с.Захарково | 7. Домовладение № 48 |
| 3. МКУ «Захарковский СДК» | 8. Домовладение № 45 |
| 4. Прилегающая территория, на которой не допускается продажа алкогольной продукции | 9. Домовладение № 44 |
| 5. Вход в здание ОПС | 10. Домовладение № 51 |
| | 11. Административное здание бывшего СХПК им.Чкалова |

СХЕМА
границ прилегающей территории к ФАП с.Захарково
на которой не допускается розничная продажа алкогольной продукции




Примечание:

1. Магазин ПО «Конышевское»
2. ФАП с.Захарково
3. Прилегающая территория, на которой не допускается продажа алкогольной продукции
4. Вход в ФАП
5. Здание бывшей столовой

6. Административное здание бывшего СХПК им.Чкалова
7. ОПС с.Захарково
8. Домовладение № 47
9. Домовладение № 48
10. МКУ «Захарковский СДК»
11. Домовладение № 45
12. Домовладение № 44

СХЕМА
границ прилегающей территории к
МКУ «Котлевский сельский Дом культуры»,


на которой не допускается розничная продажа алкогольной продукции



Примечание:

- | | |
|--|------------------------|
| 1. Магазин | 8. Домовладение № 122 |
| 2. ОПС д.Севенки | 9. Домовладение № 123 |
| 3. МКУ «Котлевский сельский Дом культуры» | 10. Домовладение № 117 |
| 4. Здание бывшей школы | 11. Домовладение № 116 |
| 5. Здание ОЛО «Севенское» | 12. Домовладение № 115 |
| 6. Вход в д.Севенки | 13. Домовладение № 114 |
| 7. Прилегающая территория, на которой не допускается продажа алкогольной продукции | |

СХЕМА
границ прилегающей территории к
отделению почтовой связи д.Севенки
на которой не допускается розничная продажа алкогольной продукции



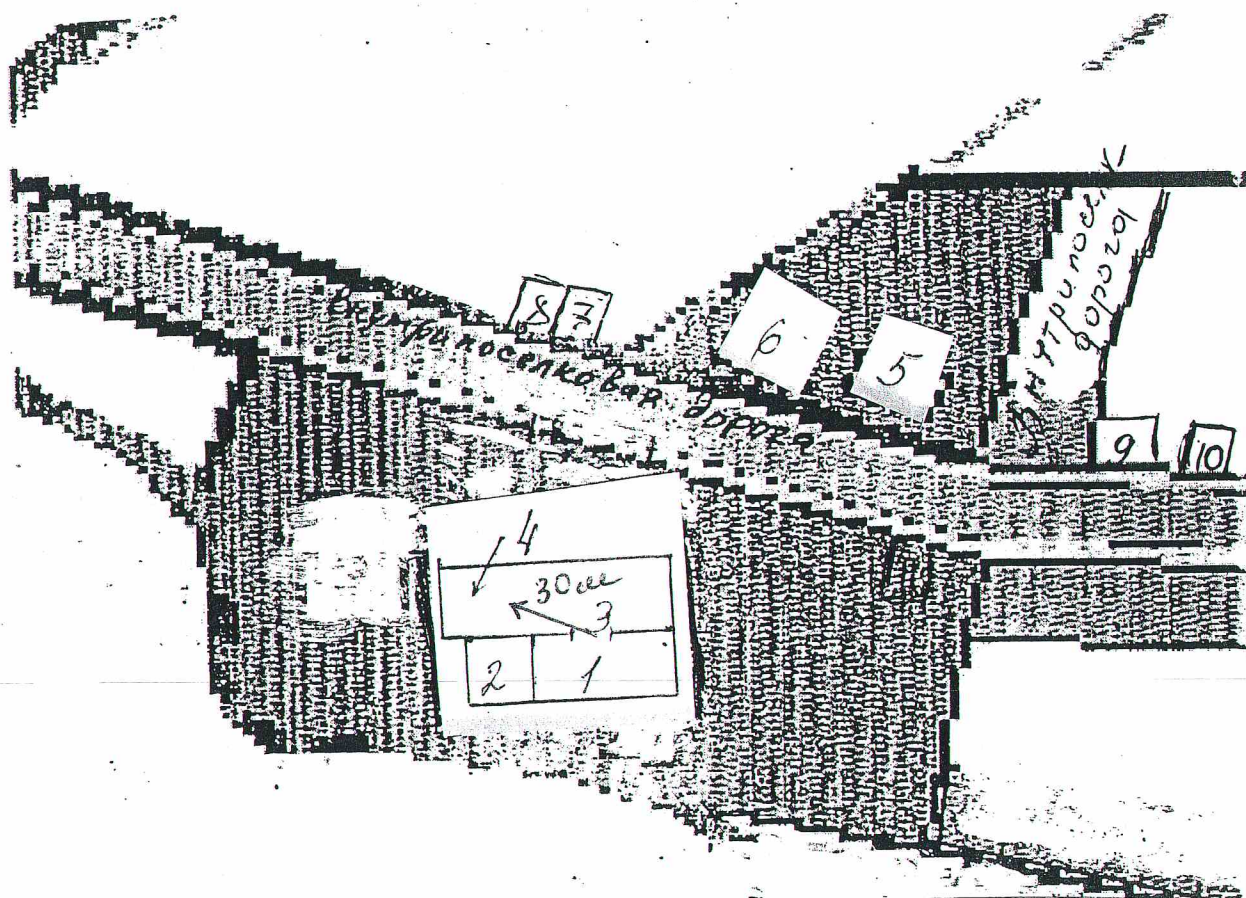
Примечание:

1. Здание
2. ОПС д.Севенки
3. Севенский сельский клуб
4. Здание бывшей школы
5. Здание ОАО «Севенское»
6. Обособленная территория
7. Вход в обособленную территорию
8. Прилегающая территория, на которой не допускается продажа алкогольной продукции

9. Домовладение № 122
10. Домовладение № 123
11. Домовладение № 117
12. Домовладение № 116
13. Домовладение № 115
14. Домовладение № 114

СХЕМА

Границ прилегающей территории к Малаховскому ФАП (фельдшерско-акушерскому пункту) с.Малахово на которой не допускается розничная продажа алкогольной продукции

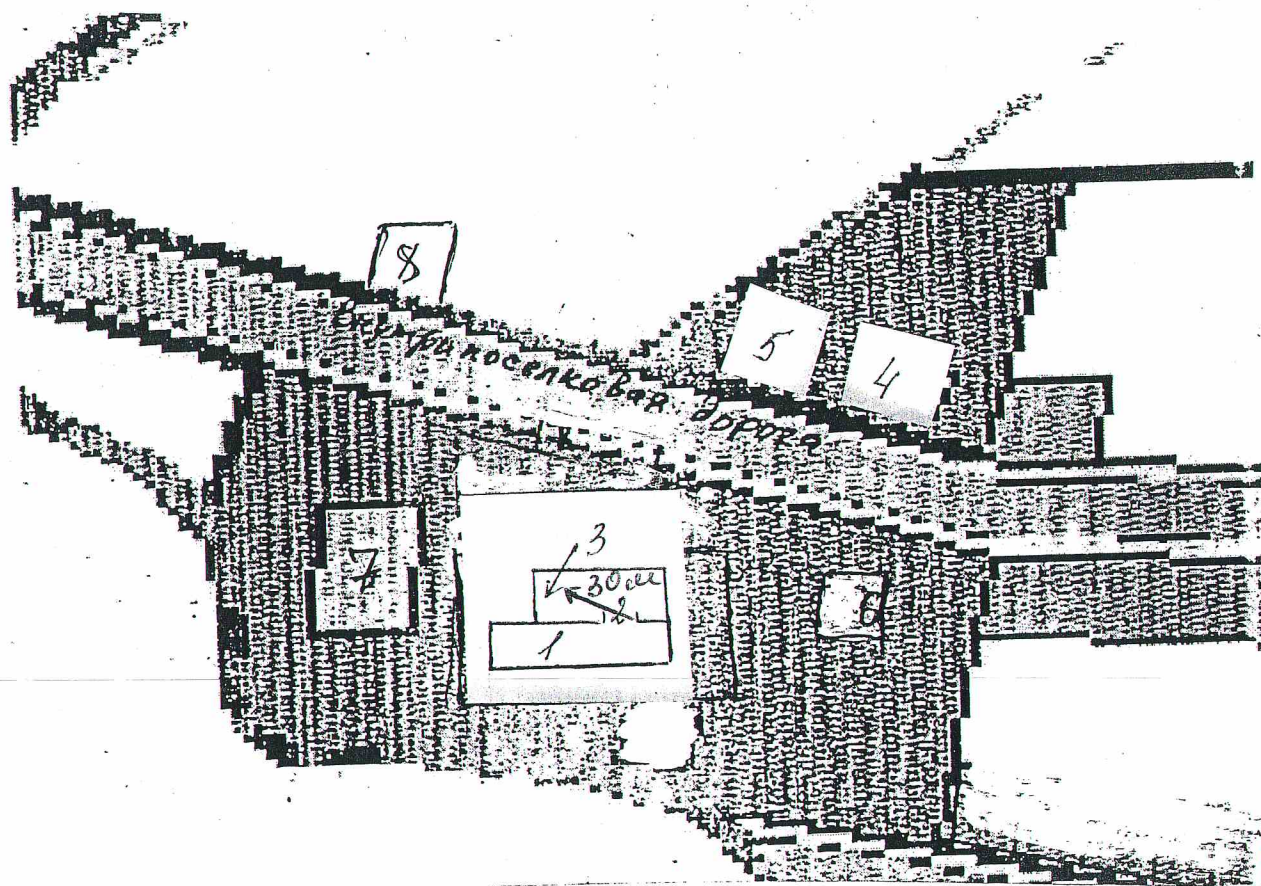


Примечание:

1. Малаховский ФАП (фельдшерско-акушерский пункт)
2. Магазин ПО «Коньшевское»
3. Вход в здание
4. Прилегающая территория на которой не допускается продажа алкогольной продукции
5. домовладение № 78
6. домовладение № 76
7. домовладение № 75
8. домовладение № 74
9. домовладение № 79
10. домовладение № 80
11. домовладение № 77

СХЕМА

Границ прилегающей территории к МКУК «Беляевская центральная библиотека» с.Беляево на которой не допускается розничная продажа алкогольной продукции

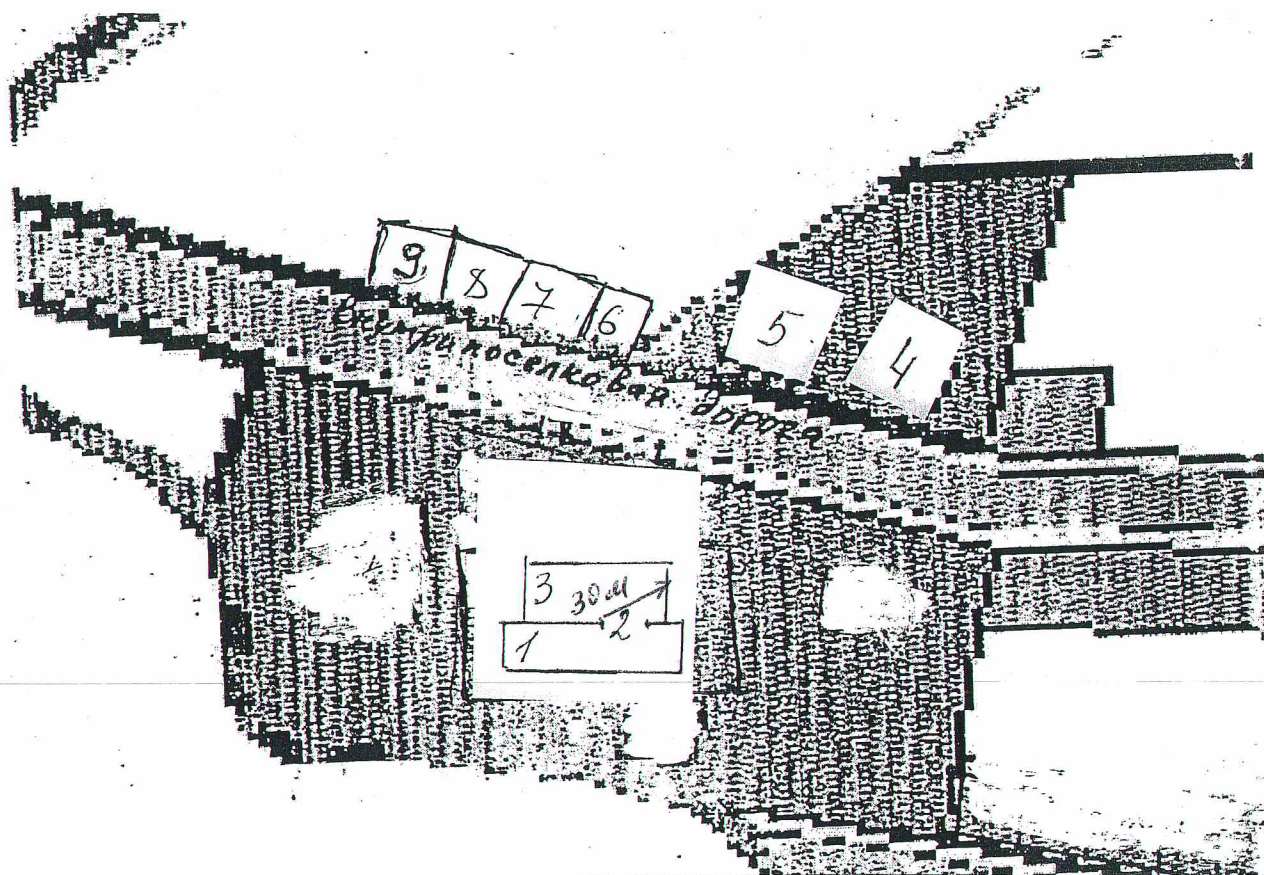


Примечание:

1. МКУК «Беляевская центральная библиотека»
2. Вход в здание
3. Прилегающая территория на которой не допускается продажа алкогольной продукции
4. домовладение № 47
5. домовладение № 48
6. домовладение № 49
7. домовладение № 50
8. домовладение № 51

СХЕМА

Границ прилегающей территории к Н-Песоченскому ФАП (фельдшерско-акушерскому пункту) д.Н-Песочное на которой не допускается розничная продажа алкогольной продукции

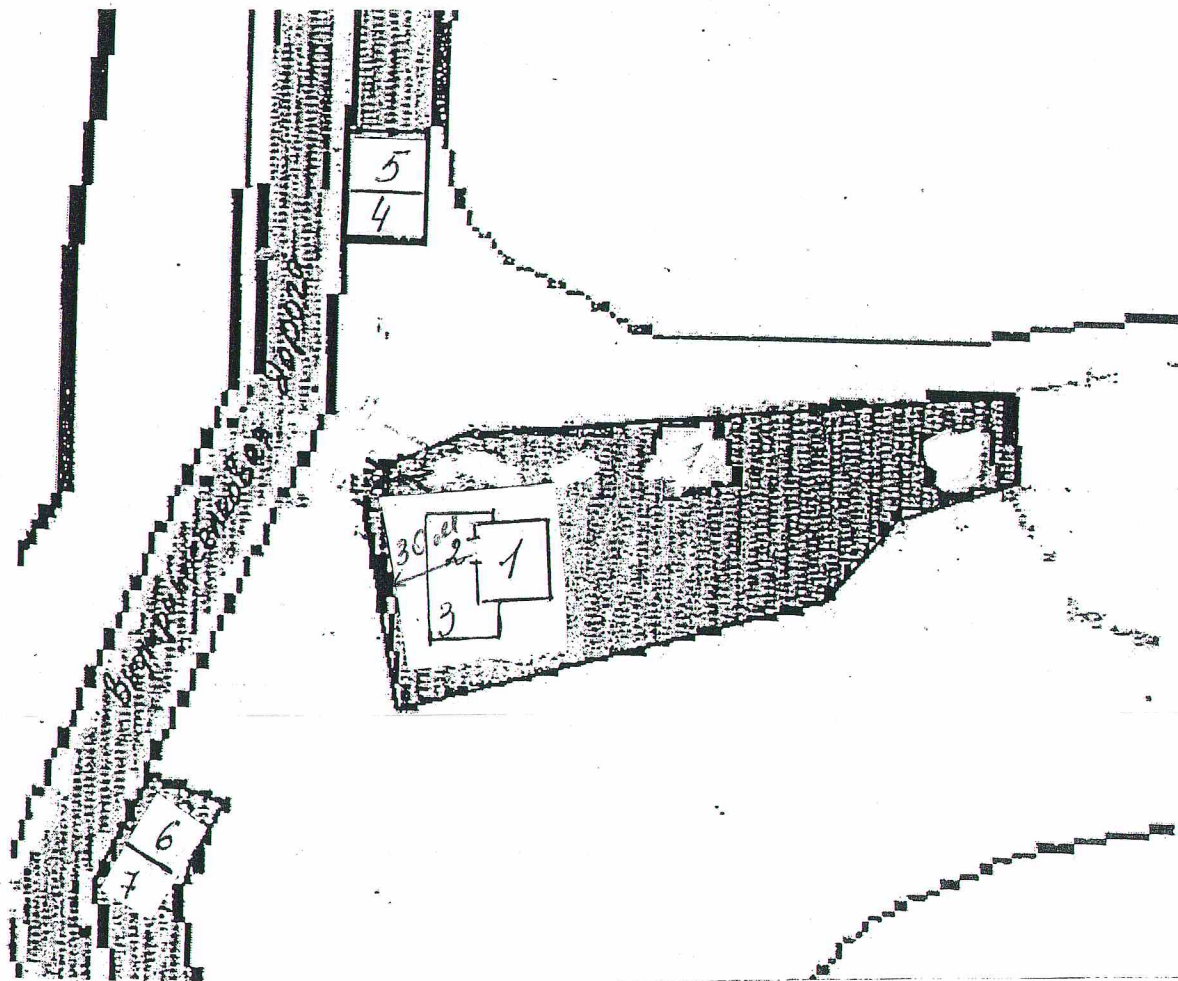


Примечание:

1. Н-Песоченский ФАП (фельдшерско-акушерский пункт)
2. Вход в здание
3. Прилегающая территория на которой не допускается продажа алкогольной продукции
4. домовладение № 2
5. домовладение № 3
6. домовладение № 4
7. домовладение № 5
8. домовладение № 6
9. домовладение № 7

СХЕМА

Границ прилегающей территории к МКУ «Беляевский сельский Дом культуры» на которой не допускается розничная продажа алкогольной продукции




Примечание:

1. МКУ «Беляевский сельский Дом культуры»
2. Вход в здание
3. Прилегающая территория на которой не допускается продажа алкогольной продукции
4. домовладение № 81
5. домовладение № 80
6. домовладение № 82
7. домовладение № 83

СХЕМА

Границ прилегающей территории к МКОУ «Беляевская средняя общеобразовательная школа» с.Беляево на которой не допускается розничная продажа алкогольной продукции



Примечание:

1. МКОУ «Беляевская средняя общеобразовательная школа»

2. Обособленная территория

3. вход в обособленную территорию

4. Прилегающая территория на которой не допускается продажа алкогольной продукции

5. домовладение № 210/1

6. домовладение № 210/2


7. домовладение № 210/3

8. Домовладение № 212

9. Домовладение № 213

СХЕМА

Границ прилегающей территории к Беляевскому ФАП (Фельдшерско-акушерскому пункту) с.Беляево на которой не допускается розничная продажа алкогольной продукции



Примечание:

1. Беляевский ФАП (фельдшерско-акушерский пункт)

2. Обособленная территория

3. вход в обособленную территорию

4. Прилегающая территория на которой не допускается продажа алкогольной продукции

5. домовладение № 205


6. домовладение № 206

7. домовладение № 208

8. Домовладение № 209

СХЕМА

Границ прилегающей территории к Беляевскому отделению почтовой связи с.Беляево на которой не допускается розничная продажа алкогольной продукции

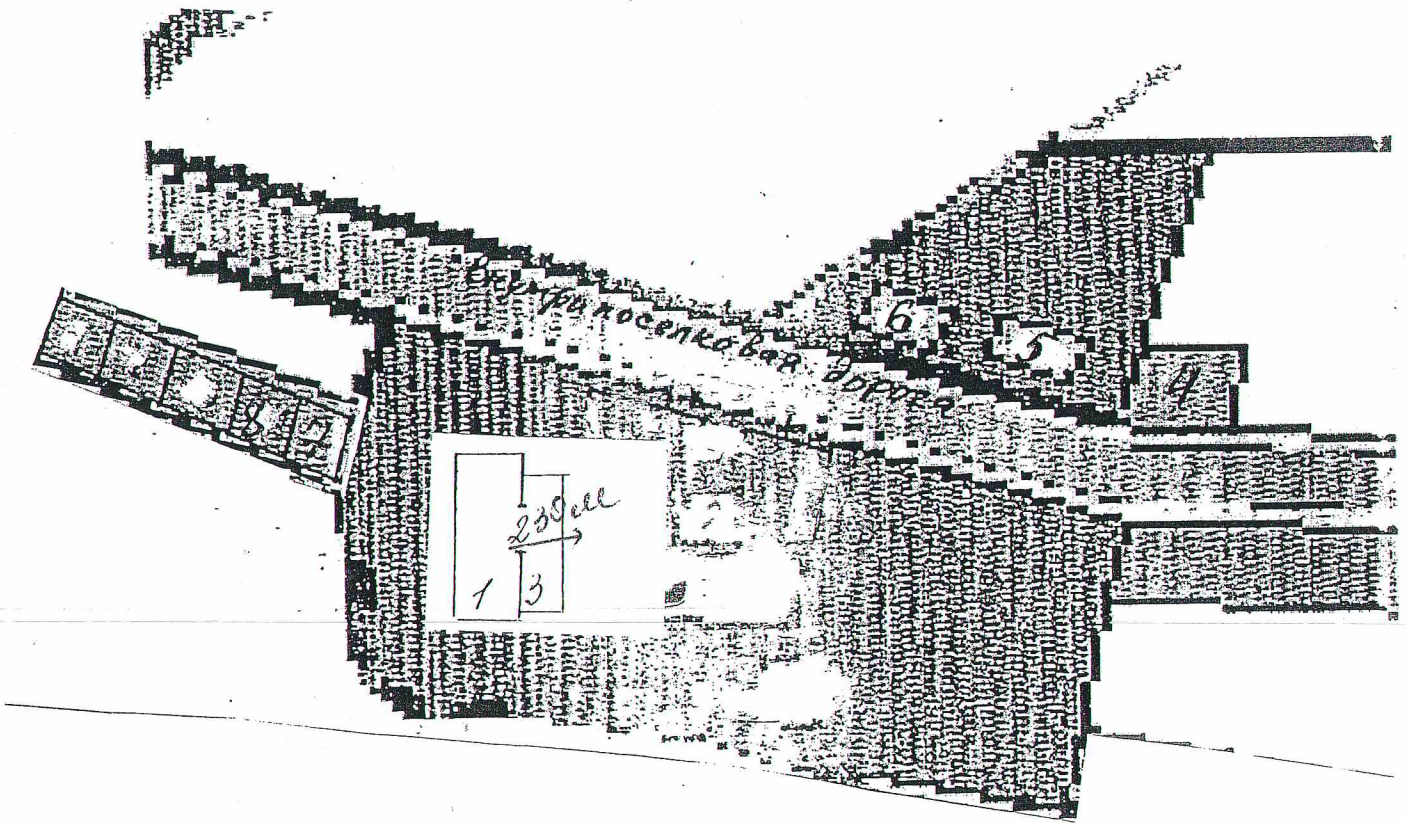


Примечание:

1. Беляевское отделение почтовой связи
2. вход в здание
3. Прилегающая территория на которой не допускается продажа алкогольной продукции
4. Баня ИП «Адамов В.В.»
5. Бывшее здание администрации Беляевского сельсовета
6. домовладение № 213/1
7. Домовладение № 213/2

СХЕМА

Границ прилегающей территории к МКОУ «Черниченская основная общеобразовательная школа» с. Черничено на которой не допускается розничная продажа алкогольной продукции

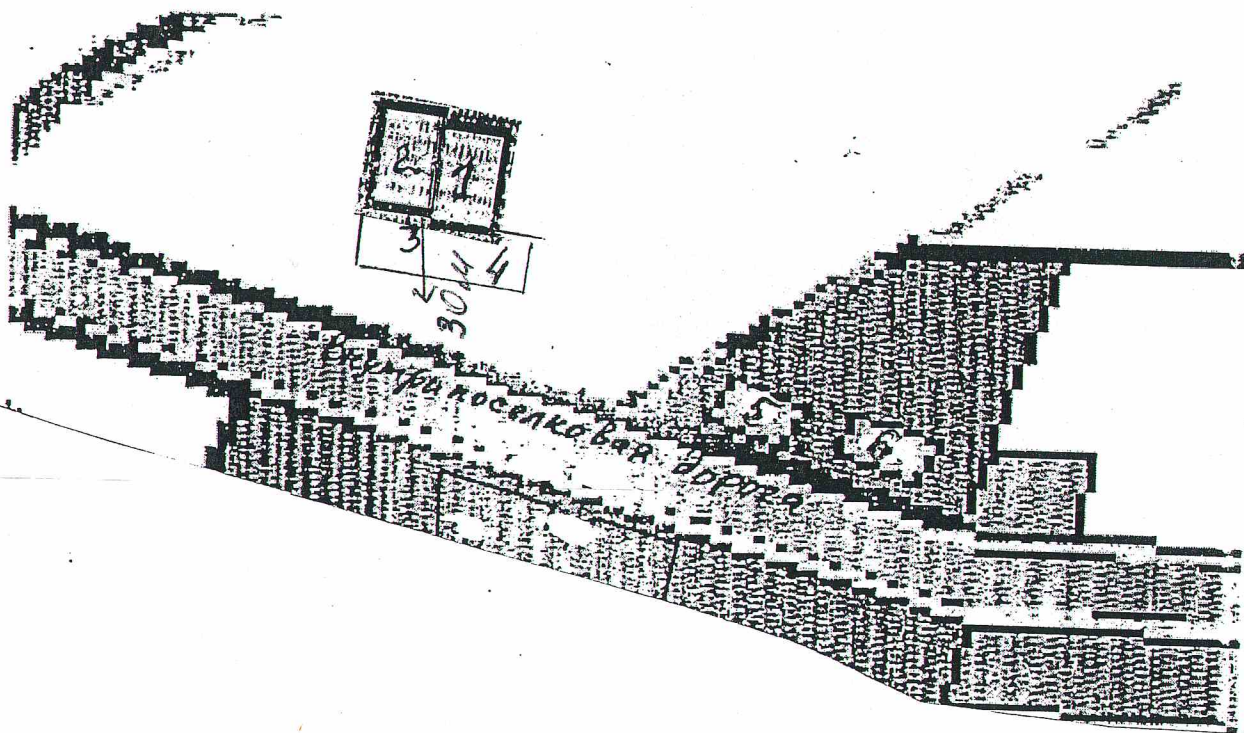


Примечание:

1. МКОУ «Черниченская основная общеобразовательная школа»
2. вход в здание
3. Прилегающая территория на которой не допускается продажа алкогольной продукции
4. магазин ПО «Коньшевское»
5. отделение почтовой связи
6. Здание ООО «Славянское наследие»
7. домовладение 4/1
8. домовладение 6

СХЕМА

Границ прилегающей территории к МКУК «Черниченский сельский Дом культуры» и МКУК «Черниченская сельская библиотека» с. Черничено на которой не допускается розничная продажа алкогольной продукции




Примечание:

1. МКУК «Черниченский сельский Дом культуры»
2. МКУК «Черниченская сельская библиотека»
3. Вход в здание
4. Прилегающая территория на которой не допускается продажа алкогольной продукции
5. Черниченский ФАП (фельдшерско-акушерский пункт)
6. домовладение 25

СХЕМА

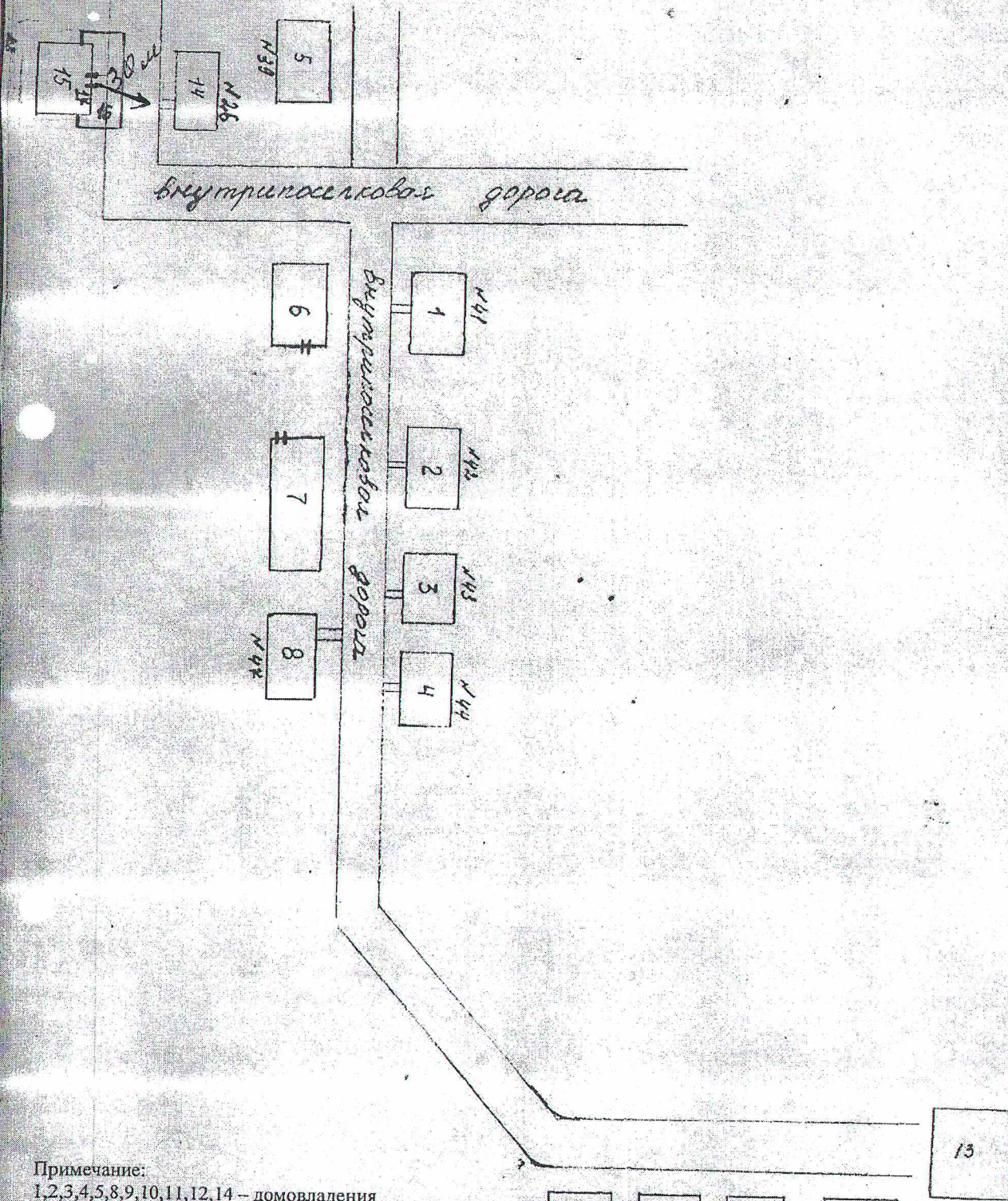
Границ прилегающей территории к Черниченскому ФАП (фельдшерско-акушерскому пункту) с. Черничено на которой не допускается розничная продажа алкогольной продукции



Примечание:

1. Черниченский ФАП (фельдшерско-акушерский пункт)
2. Вход в здание
3. Прилегающая территория на которой не допускается продажа алкогольной продукции
4. домовладение № 25
5. МКУК «Черниченский СДК»
6. МКУК «Черниченская сельская библиотека»

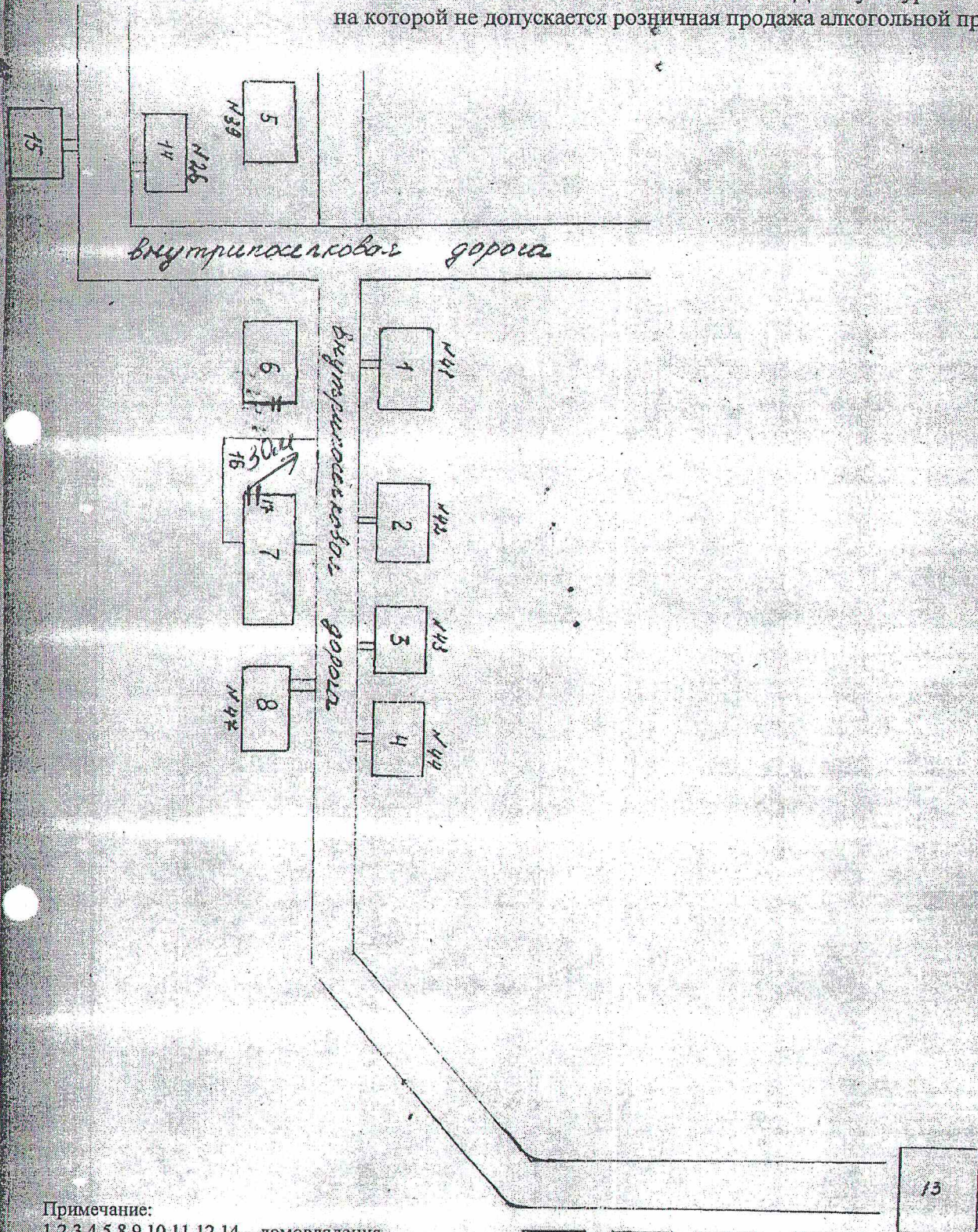
СХЕМА
 границ прилегающей территории к
 МКУК «Ваблинская центральная сельская библиотека»
 на которой не допускается розничная продажа алкогольной продукции



- Примечание:
- 1,2,3,4,5,8,9,10,11,12,14 – домовладения
 - 6 – магазин ПО «Коньшевское»
 - 7 – МКУ «Ваблинский сельский Дом культуры»
 - 17 – вход в МКУ «Ваблинская центральная сельская библиотека»
 - 13 – Ваблинский ФАП
 - 15 – МКУК «Ваблинская центральная сельская библиотека»
 - 16 – прилегающая территория, на которой не допускается продажа алкогольной продукции

9 N5 10 N5 11 N3 12 N2

СХЕМА
 границ прилегающей территории к
 МКУ «Ваблинский сельский Дом культуры»
 на которой не допускается розничная продажа алкогольной продукции



Примечание:

- 1,2,3,4,5,8,9,10,11,12,14 – домовладения
- 6 – магазин ПО «Коньшевское»
- 7- МКУ «Ваблинский сельский Дом культуры»
- 17 – вход в МКУ «Ваблинский сельский Дом культуры»
- 13 – Ваблинский ФАП
- 15 – МКУК «Ваблинская центральная сельская библиотека»
- 16 – прилегающая территория, на которой не допускается продажа алкогольной продукции

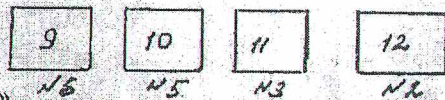
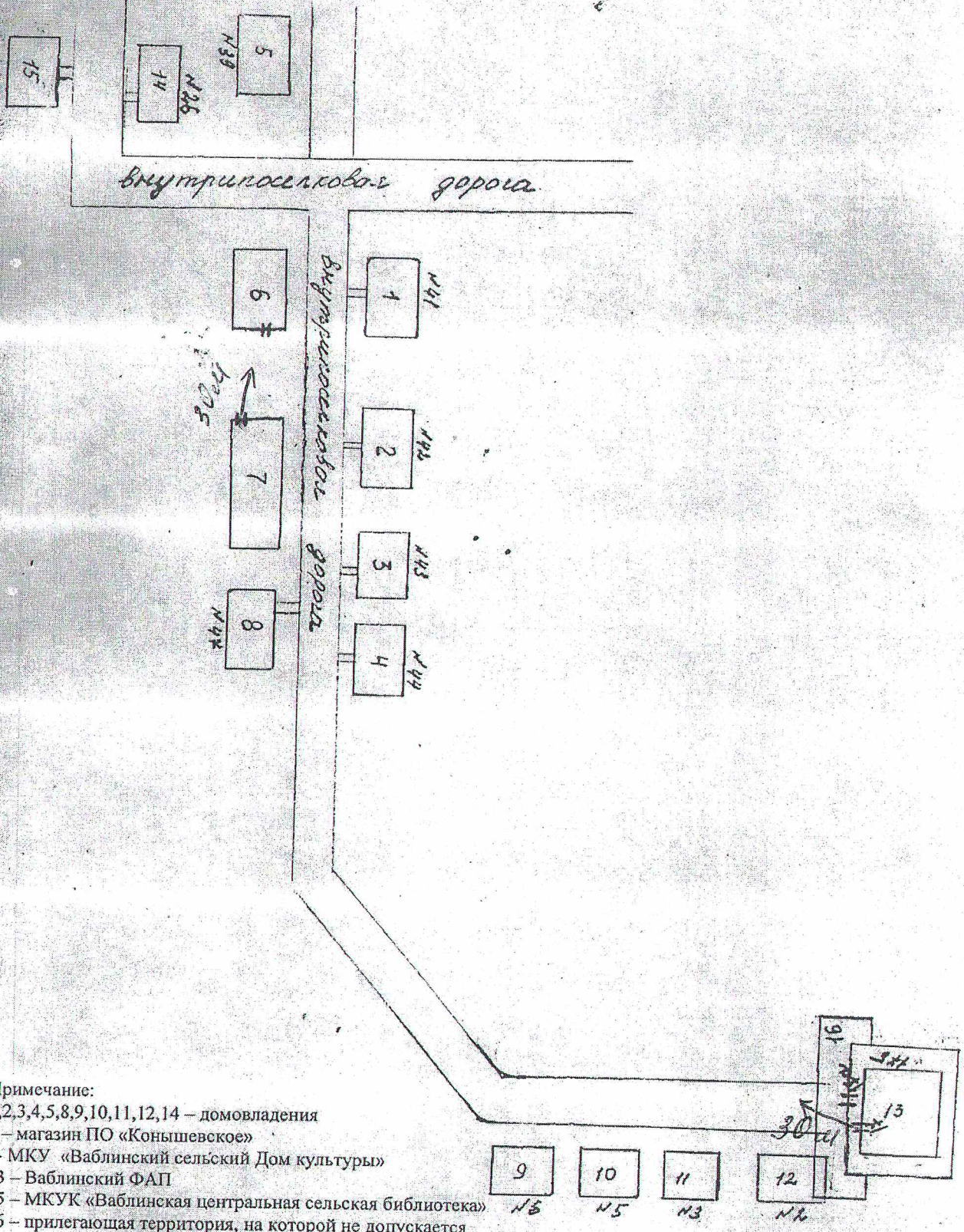
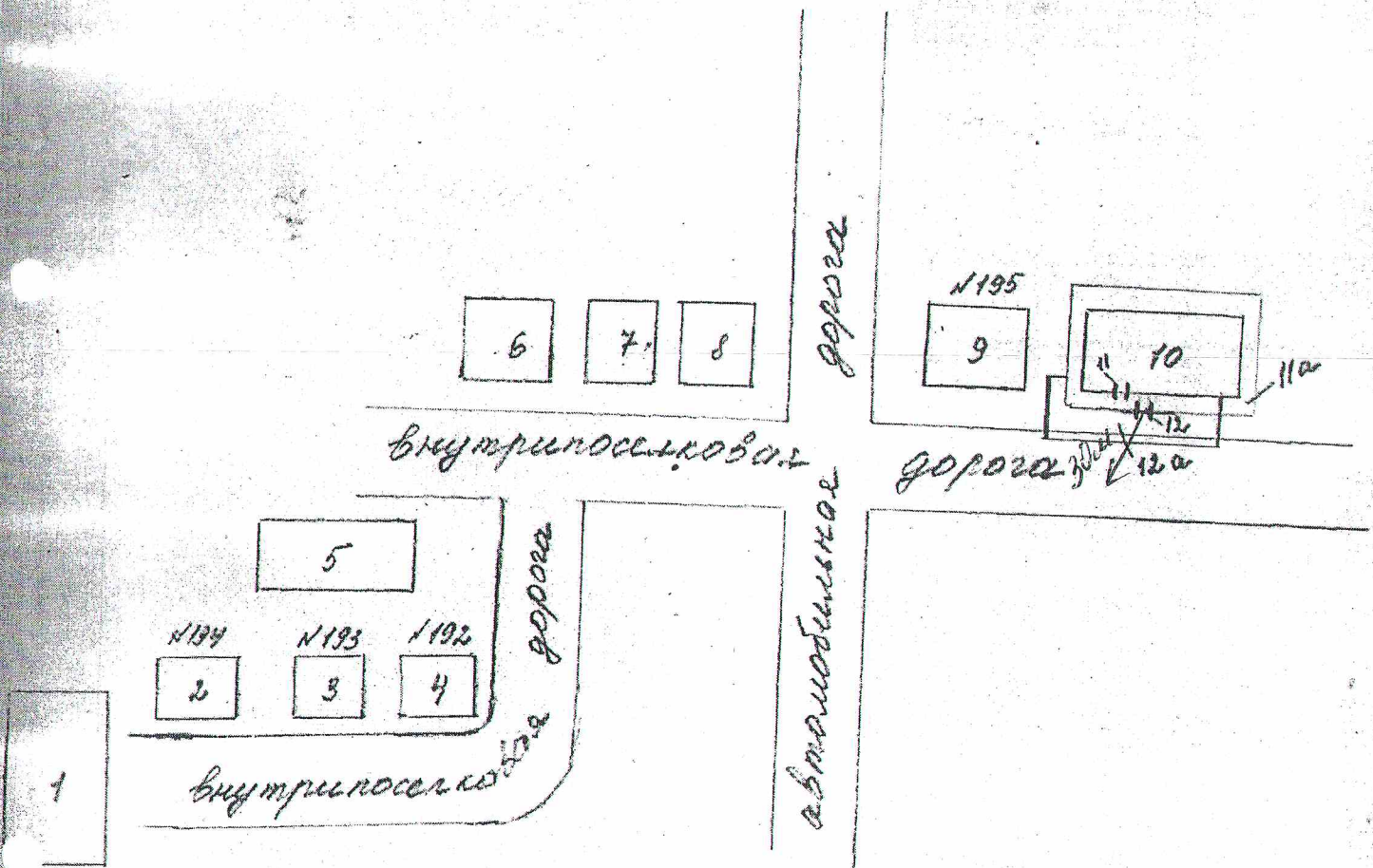


СХЕМА
 границ прилегающей территории к
 Ваблинскому ФАПу,
 на которой не допускается розничная продажа алкогольной продукции



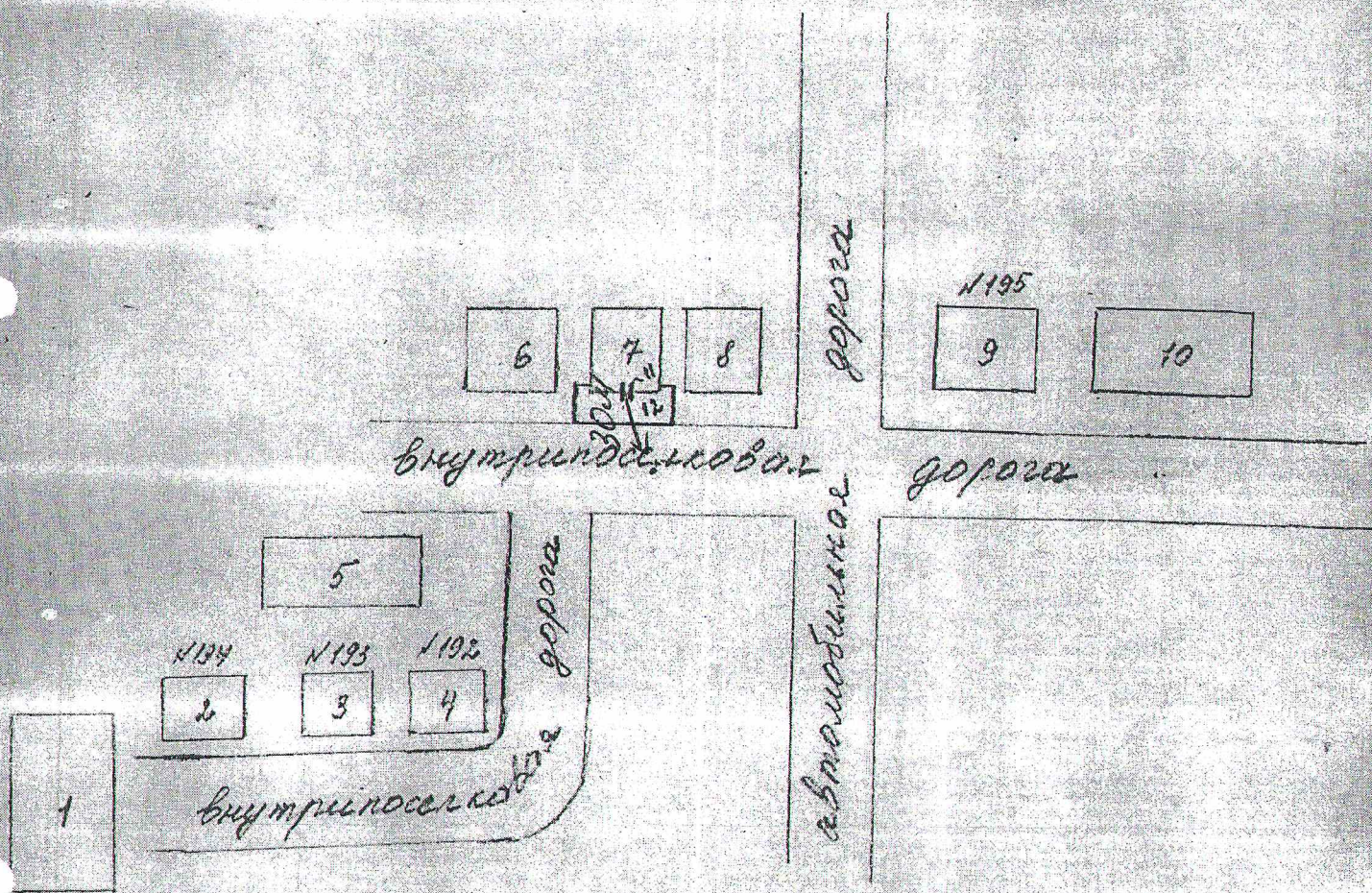
- Примечание:
- 1,2,3,4,5,8,9,10,11,12,14 – домовладения
 - 6 – магазин ПО «Коньшевское»
 - 7- МКУ «Ваблинский сельский Дом культуры»
 - 13 – Ваблинский ФАП
 - 15 – МКУК «Ваблинская центральная сельская библиотека»
 - 16 – прилегающая территория, на которой не допускается продажа алкогольной продукции
 - 17- вход в Ваблинский ФАП
 - 17а – вход на обособленную территорию
 - 17б – обособленная территория

СХЕМА
 границ прилегающей территории к
 МКУ «Жигаевский сельский Дом культуры»,
 на которой не допускается розничная продажа алкогольной продукции



- Примечание:
- 2, 3, 4, 9 – домовладения
 - 1 – МКОУ «Жигаевская средняя общеобразовательная школа»
 - 5 – Магазин ПО «Коньшевское»
 - 6 – здание бывшей администрации Жигаевского сельсовета
 - 7 – Жигаевский ФАП
 - 8 – магазин
 - 10 – МКУ «Жигаевский сельский Дом культуры»
 - 11 – вход в МКУ «Жигаевский сельский Дом культуры»
 - 11а – Обособленная территория
 - 12 – вход на обособленную территорию
 - 12а – прилегающая территория, на которой не допускается продажа алкогольной продукции

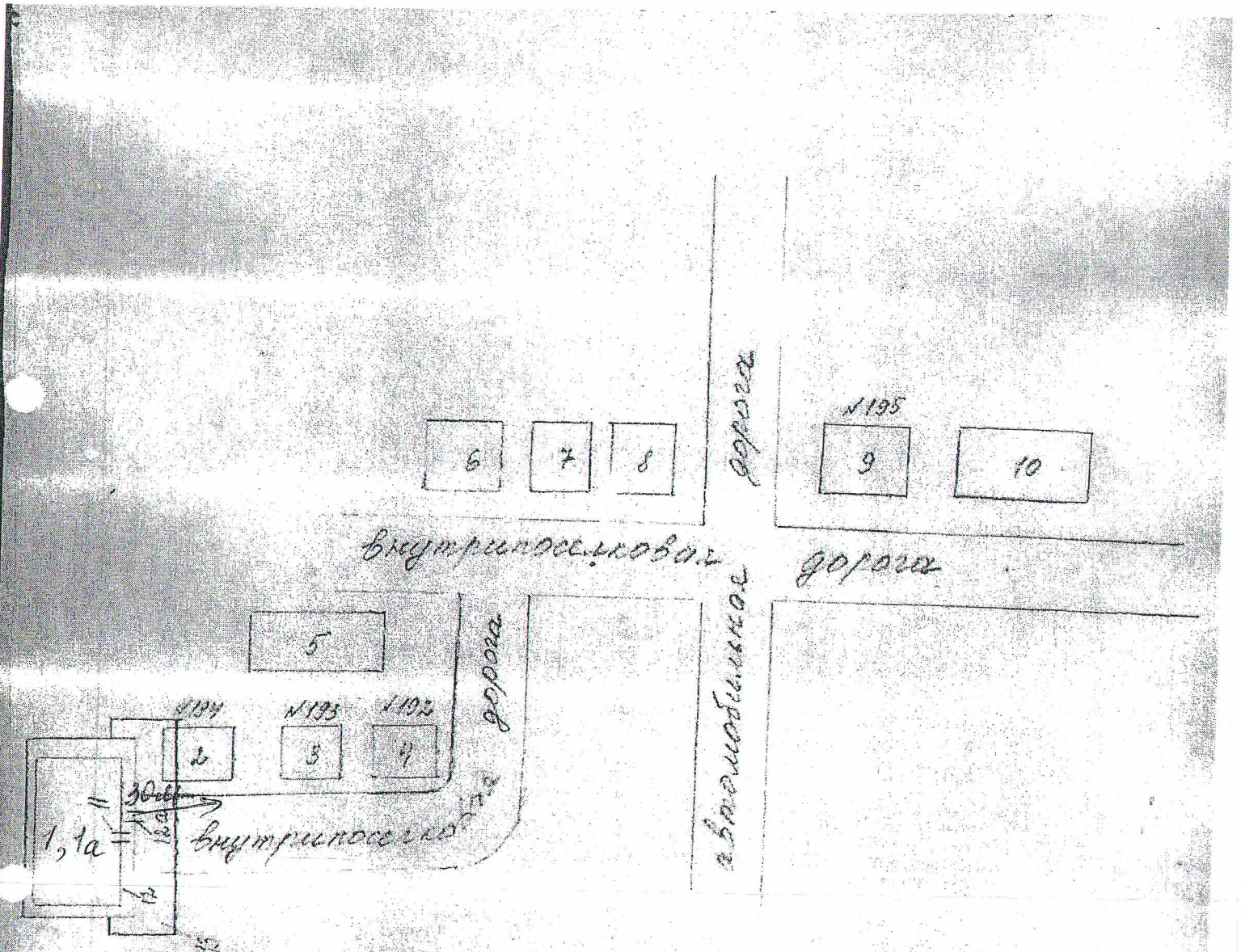
СХЕМА
 границ прилегающей территории к
 Жигаевского ФАП,
 на которой не допускается розничная продажа алкогольной продукции



- Примечание:
- 2, 3, 4, 9 – домовладения
 - 1 – МКОУ «Жигаевская средняя общеобразовательная школа»
 - 5 – Магазин ПО «Коньшевское»
 - 6 – здание бывшей администрации Жигаевского сельсовета
 - 7 – Жигаевский ФАП
 - 8 – магазин «...»
 - 10 – МКУ «Жигаевский сельский Дом культуры»
 - 11 – вход Жигаевский ФАП
 - 12 – прилегающая территория, на которой не допускается продажа алкогольной продукции

СХЕМА

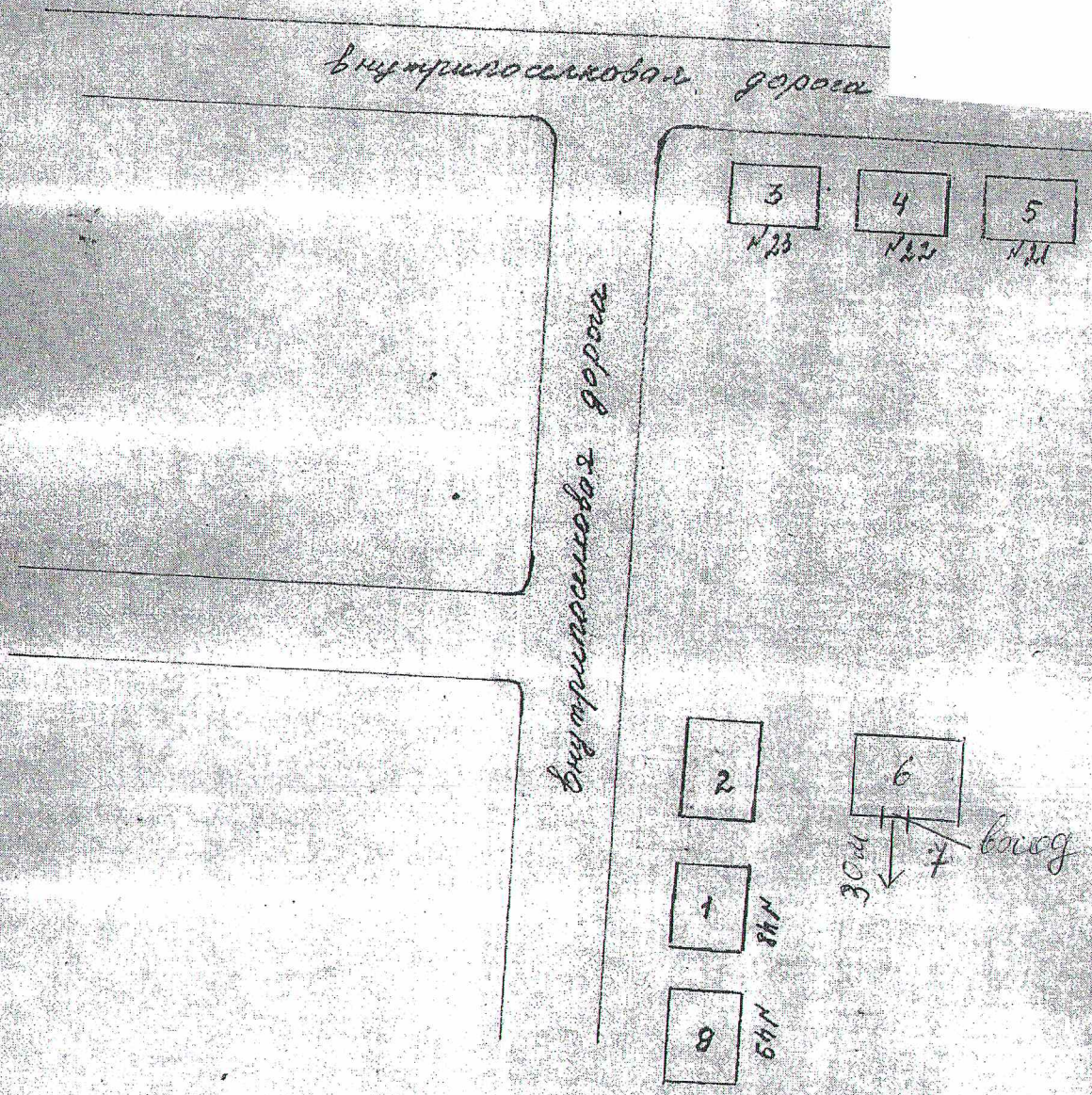
границ прилегающей территории к МКОУ «Жигаевская средняя общеобразовательная школа», МКУК «Жигаевская сельская библиотека» на которой не допускается розничная продажа алкогольной продукции



Примечание:

- 2, 3, 4, 9 – домовладения
- 1 – МКОУ «Жигаевская средняя общеобразовательная школа»
- 5 – Магазин ПО «Коньшевское»
- 6 – здание бывшей администрации Жигаевского сельсовета
- 7 – Жигаевский ФАП
- 8 – магазин
- 10 – МКУ «Жигаевский сельский Дом культуры»
- 11 – вход в МКОУ «Жигаевская средняя общеобразовательная школа»
- 12 – обособленная территория
- 12а – вход на обособленную территорию
- 13 – прилегающая территория, на которой не допускается продажа алкогольной продукции
- 1а – МКУК «Жигаевская сельская библиотека»

СХЕМА
границ прилегающей территории к
Рыжковского ФАП,
на которой не допускается розничная продажа алкогольной продукции

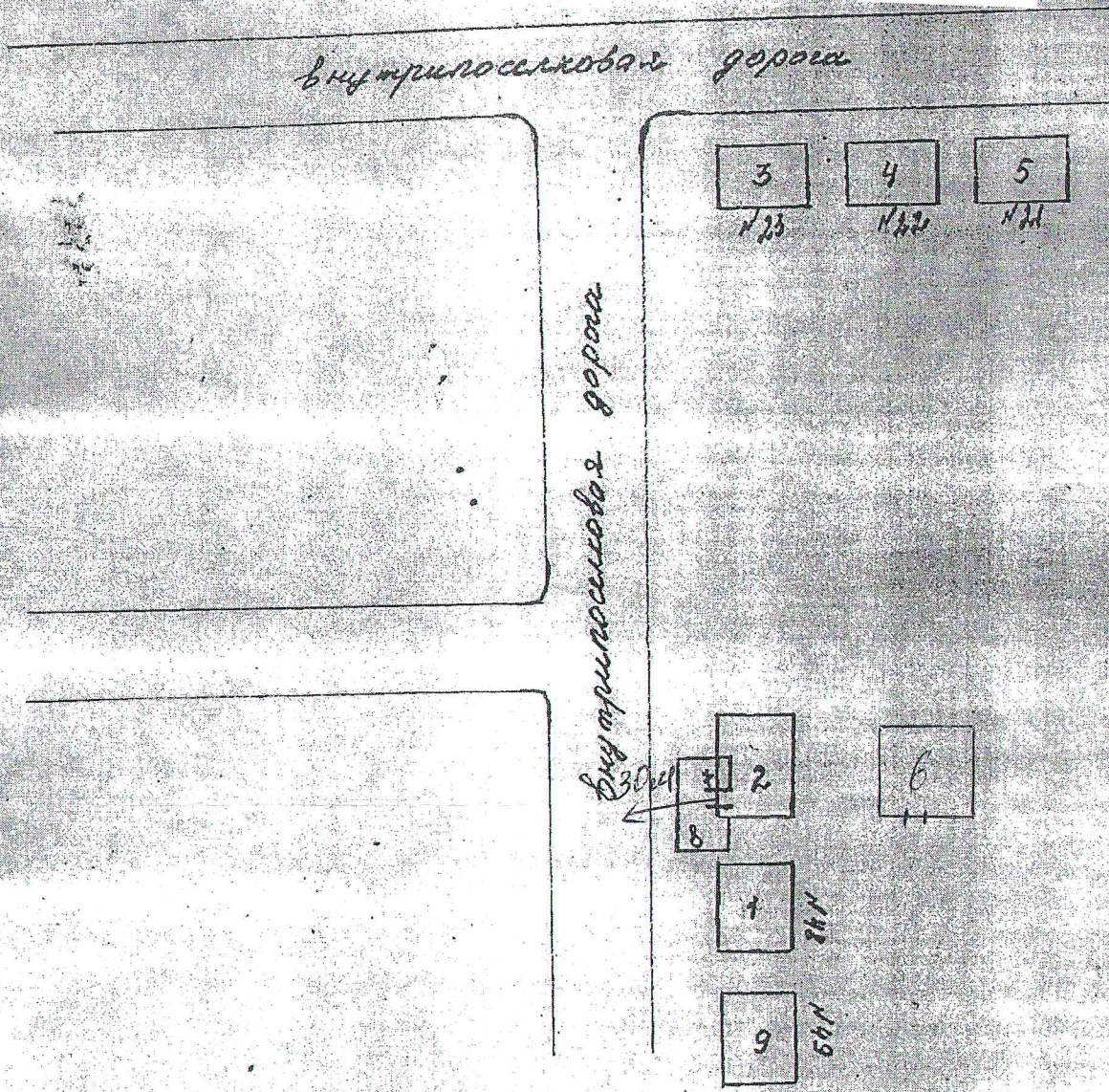


Примечание:

- 1, 3, 4, 5, 8 – домовладения
- 2 – МКУ «Рыжковская сельская библиотека»
- 6 – Рыжковский ФАП
- 7 – вход в Рыжковский ФАП

на территории которой не допускается розничная продажа алкогольной продукции

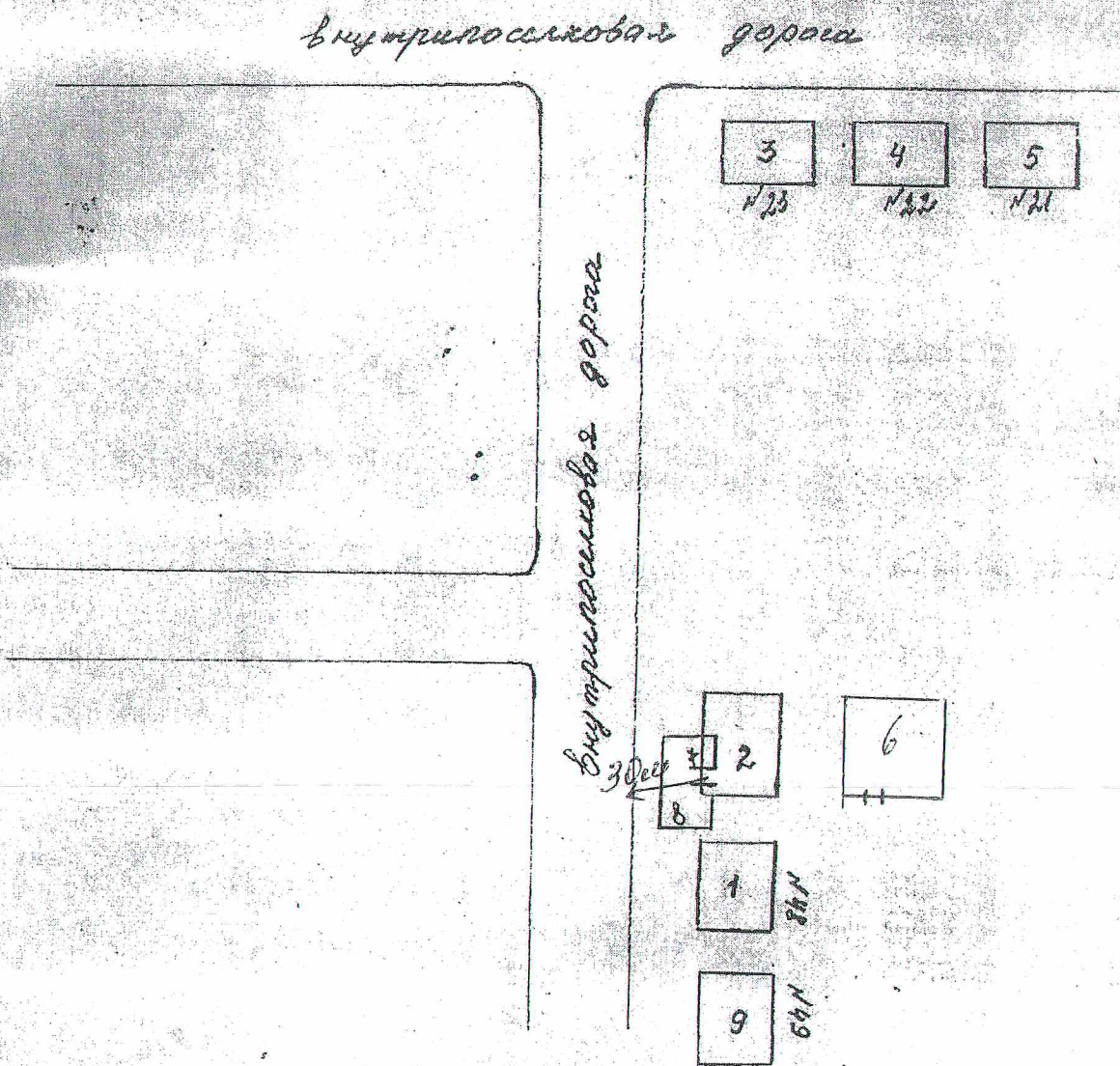
СХЕМА
 границ прилегающей территории к
 МКУ «Рыжковский сельский клуб»,
 на которой не допускается розничная продажа алкогольной продукции



Примечание:

- 1, 3, 4, 5, 9 – домовладения
- 2 – МКУ «Рыжковский сельский клуб»
- 6 – Рыжковский ФАП
- 7 – вход в МКУ «Рыжковский сельский клуб»
- 8 – прилегающая территория, на которой не допускается продажа алкогольной продукции

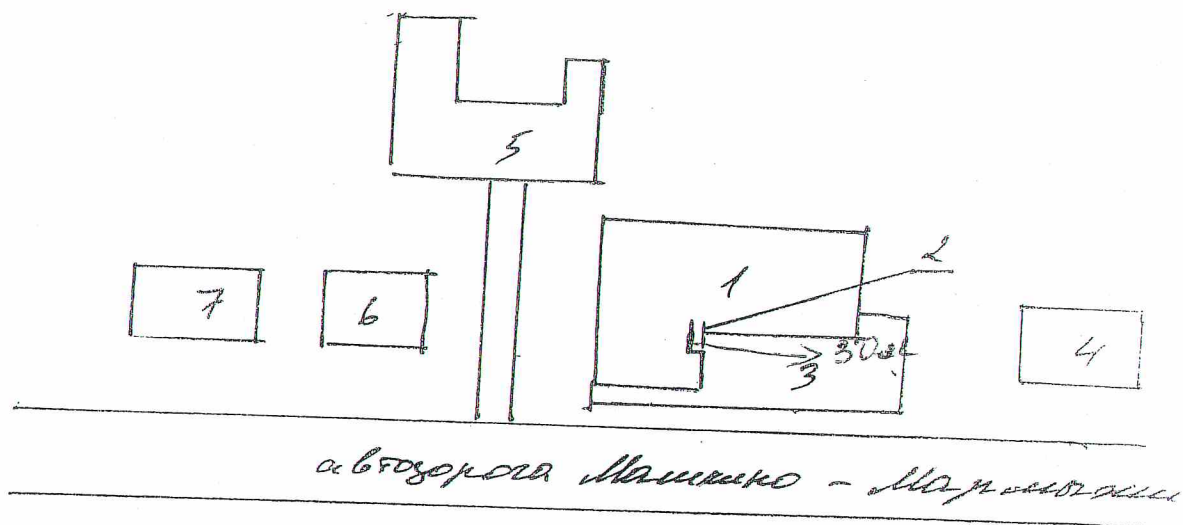
СХЕМА
границ прилегающей территории к
МКУК «Рыжковская сельская библиотека»,
на которой не допускается розничная продажа алкогольной продукции



Примечание:

- 1,3,4,5, 9 – домовладения
- 2- МКУ «Рыжковская сельская библиотека»
- 6 – Рыжковский ФАП
- 7- вход в МКУК «Рыжковская сельская библиотека»
- 8- прилегающая территория, на которой не допускается продажа алкогольной продукции

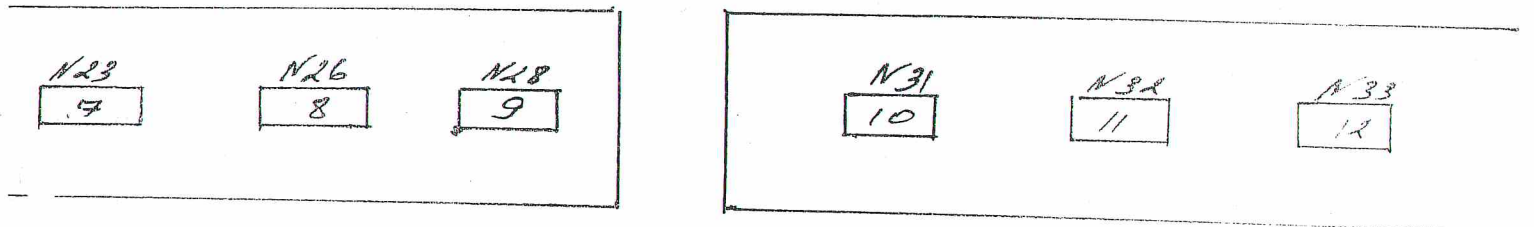
СХЕМА
границ прилегающей территории к
МКУ «Яндовищенский СДК»
на которой не допускается розничная продажа алкогольной продукции



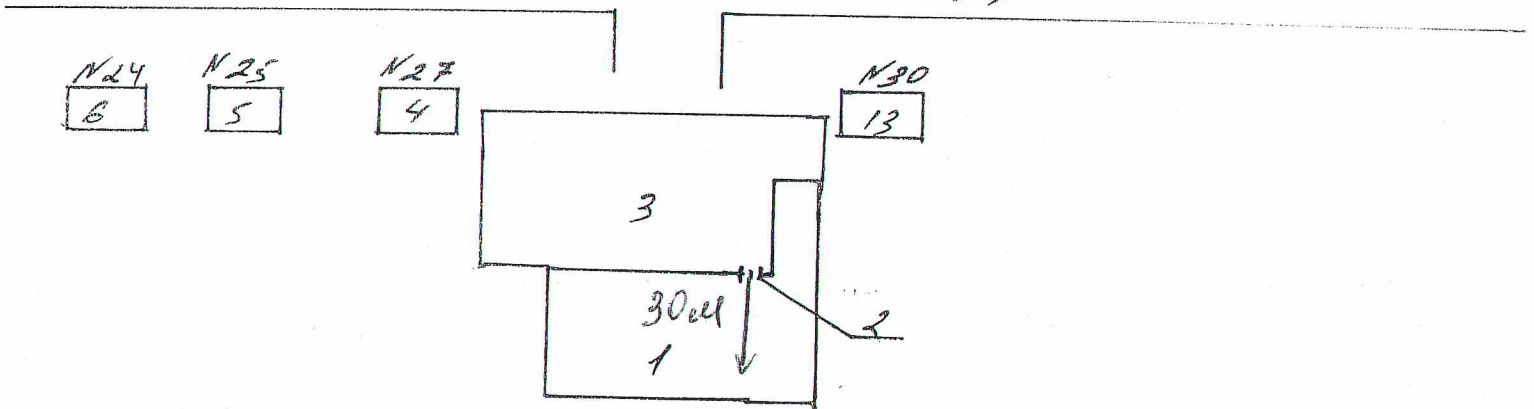
- 1- МКУ «Яндовищенский СДК»;
- 2- вход в МКУ «Яндовищенский СДК»;
- 3 - прилегающая территория, на которой не допускается продажа алкогольной продукции;
- 4 – Магазин ПО «Коньшевское»;
- 5-здание бывшей школы
- 6 – здание бывшего отделения связи;

СХЕМА
границ прилегающей территории к
МКУ «Машкинский СДК»
на которой не допускается розничная продажа алкогольной продукции

автодорога Козомельская - Машкинское

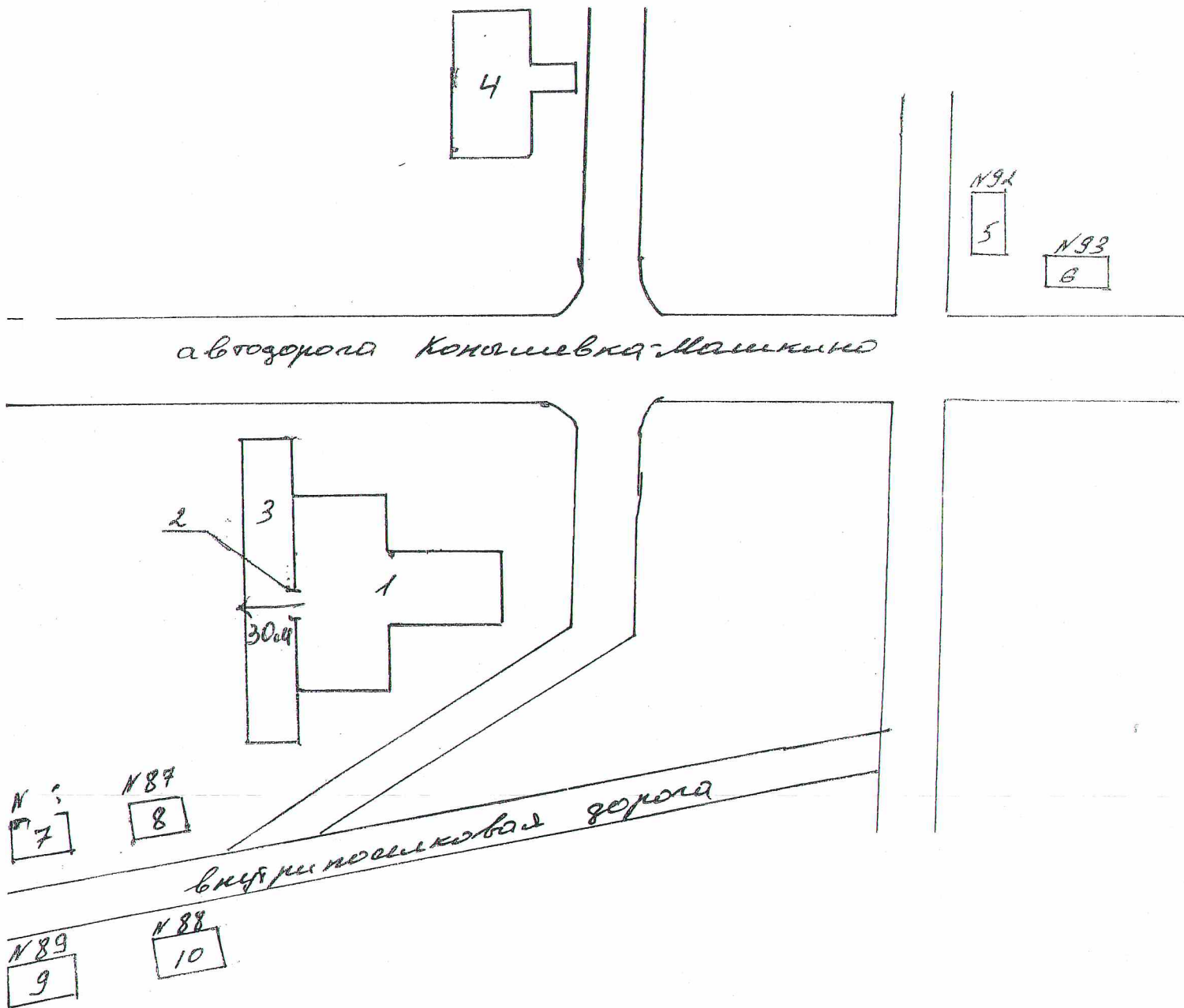


внутридворовая зона



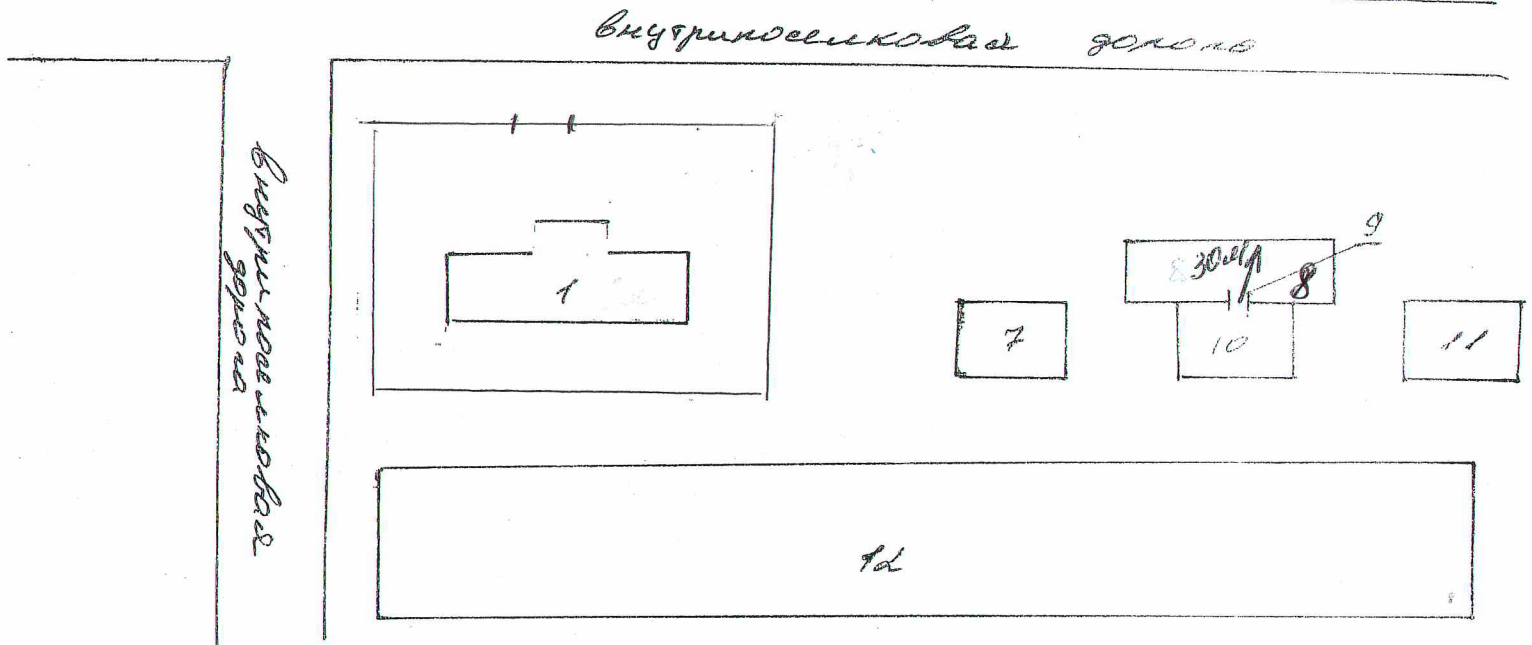
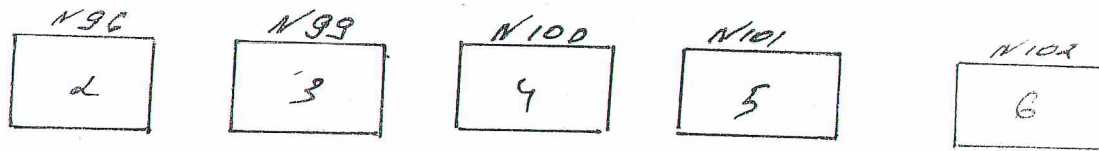
- 1- МКУ «Машкинский СДК»;
- 2 - вход в МКУ «Машкинский СДК»;
- 3 - прилегающая территория, на которой не допускается продажа алкогольной продукции;
- 4,5,6,7,8,9,10,11,12,13 – домовладения.

СХЕМА
границ прилегающей территории к
МКОУ «Машкинская основная общеобразовательная школа»
на которой не допускается розничная продажа алкогольной продукции



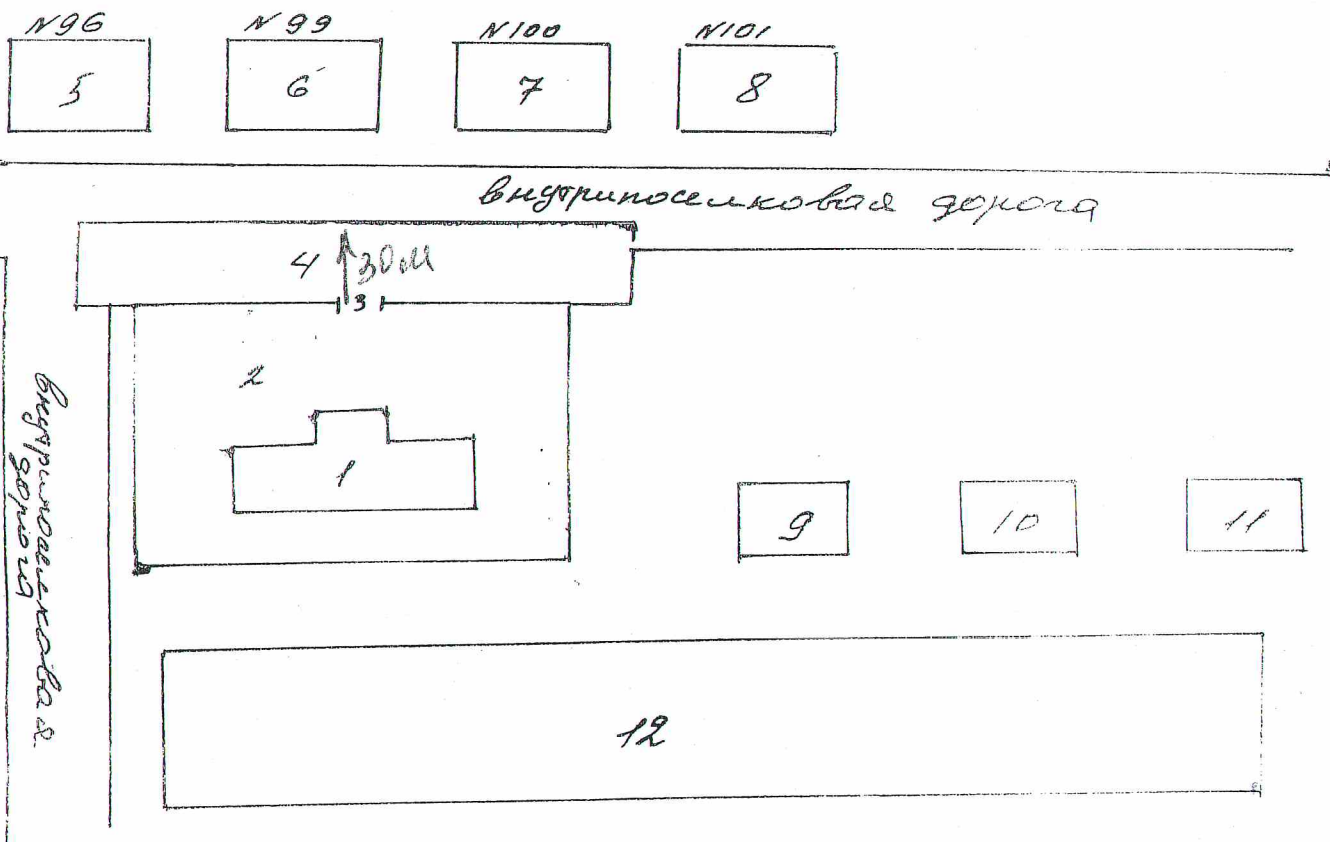
- 1- МКОУ «Машкинская основная общеобразовательная школа»;
- 2 - вход в МКОУ «Машкинская основная общеобразовательная школа»;
- 3 - прилегающая территория, на которой не допускается продажа алкогольной продукции;
- 4 - здание бывшей МТФ;
- 5,6,7,8,9,10 - домовладения.

СХЕМА
границ прилегающей территории к
Машкинскому ФАП
на которой не допускается розничная продажа алкогольной продукции



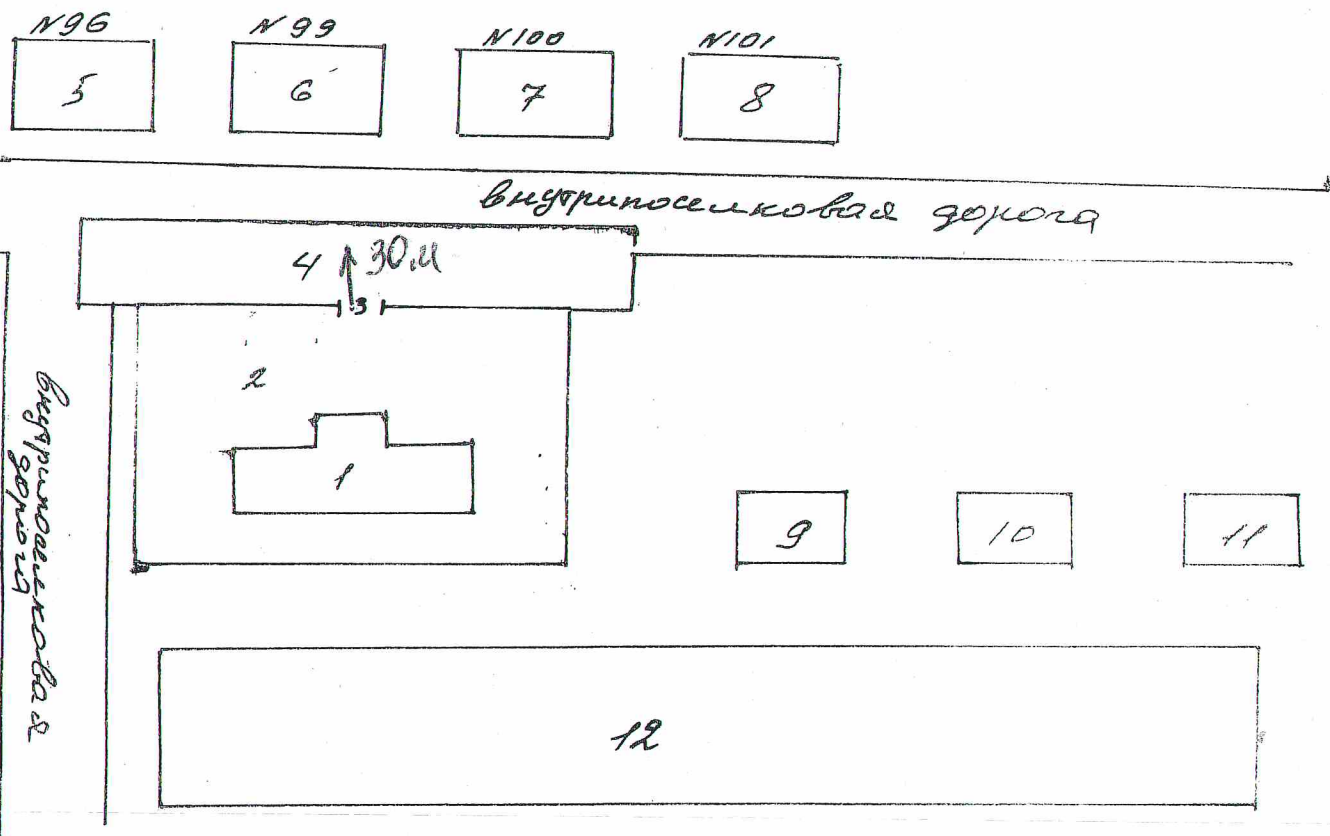
- 1 - Администрация Машкинского сельсовета;
- 2,3,4,5,6 – домовладения;
- 7 – магазин ПО «Коньшевское»;
- 8 - прилегающая территория, на которой не допускается продажа алкогольной продукции;
- 9 - вход в Машкинский ФАП;
- 10 – «Машкинский ФАП»;
- 11 – магазин ИП Бондарева С.И.
- 12 – приусадебные участки граждан.

СХЕМА
 границ прилегающей территории к
 Отделению почтовой связи Машкино
 на которой не допускается розничная продажа алкогольной продукции




- 1- Отделение почтовой связи Машкино;
- 2 – обособленная территория;
- 3- вход в обособленную территорию;
- 4 – прилегающая территория, на которой не допускается продажа алкогольной продукции;
- 5,6,7,8 - домовладения;
- 9 – магазин ПО «Коньшевское»;
- 10 – «Машкинский ФАП»;
- 11 – магазин ИП Бондарева С.И.
- 12 – приусадебные участки граждан.

СХЕМА
 границ прилегающей территории к
 МКУК «Машкинская центральная сельская библиотека»
 на которой не допускается розничная продажа алкогольной продукции



- 1- МКУК «Машкинская центральная сельская библиотека»;
- 2 – обособленная территория;
- 3- вход в обособленную территорию;
- 4 – прилегающая территория, на которой не допускается продажа алкогольной продукции;
- 5,6,7,8 - домовладения;
- 9 – магазин ПО «Коньшевское»;
- 10 – «Машкинский ФАП»;
- 11 – магазин ИП Бондарева С.И.
- 12 – приусадебные участки граждан.

СХЕМА
границ прилегающей территории к
МКОУ «Кашарская средняя общеобразовательная школа»
на которой не допускается розничная продажа алкогольной продукции.



Примечание:

1. МКУ «Кашарская средняя общеобразовательная школа»

А. Вход в здание

Б. Обособленная территория

В. Вход в обособленную территорию


Г. Прилегающая территория, на которой не допускается продажа алкогольной продукции

2. ОПС д.Кашара

3. Кашарский сельский клуб

4. Кашарское отделение общей врачебной практики


СХЕМА
границ прилегающей территории к
Отделению почтовой связи д.Кашара
на которой не допускается розничная продажа алкогольной продукции



Примечание:

1. МКУ «Кашарская средняя общеобразовательная школа»
2. Отделение почтовой связи д.Кашара
- А. Вход в здание
- Б. Прилегающая территория, на которой не допускается
продажа алкогольной продукции
3. Кашарский сельский клуб
4. Кашарское отделение общей врачебной практики

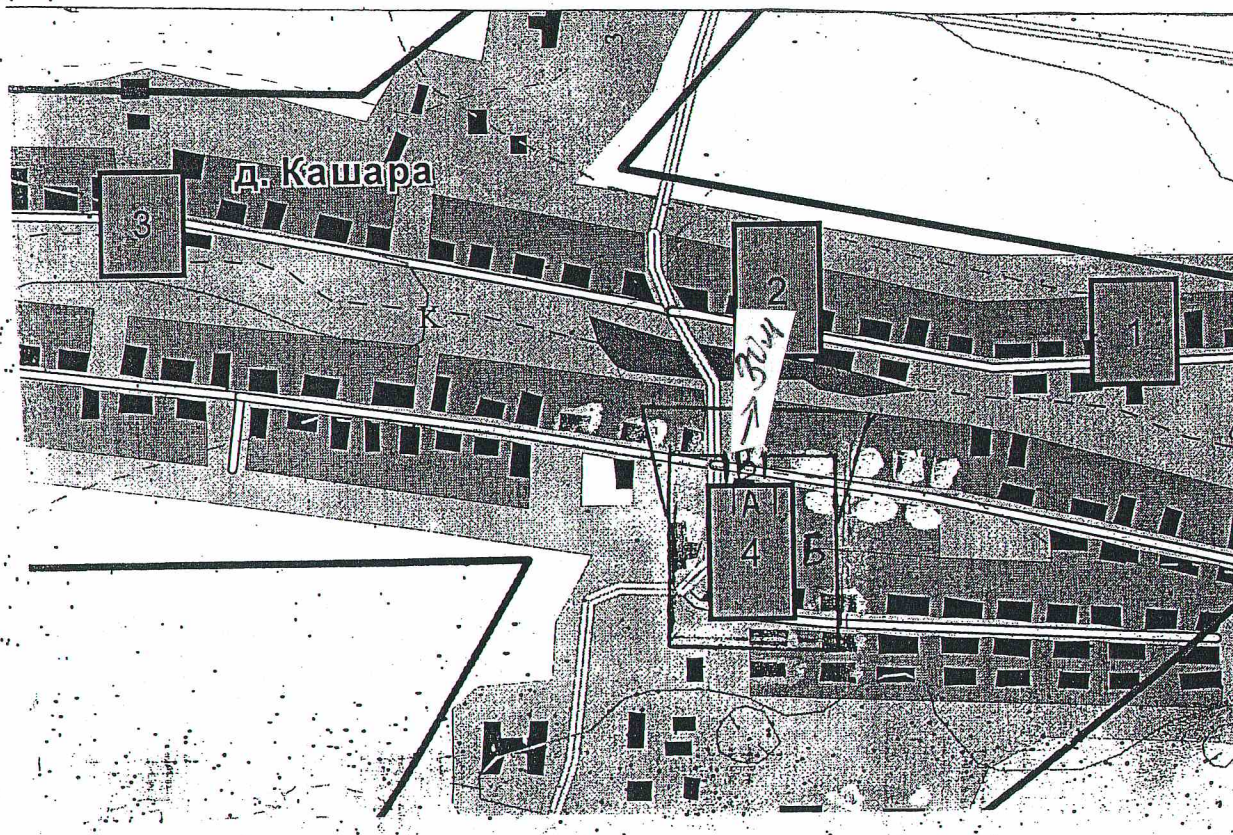
СХЕМА
границ прилегающей территории к
Кашарский сельский клуб
на которой не допускается розничная продажа алкогольной продукции



Примечание:

1. МКУ «Кашарская средняя общеобразовательная школа»
2. Отделение почтовой связи д.Кашара
3. Кашарский сельский клуб
- А. Вход в здание
- Б. Обособленная территория
- В. Вход в обособленную территорию
- Г. Прилегающая территория, на которой не допускается
продажа алкогольной продукции
4. Кашарское отделение общей врачебной практики

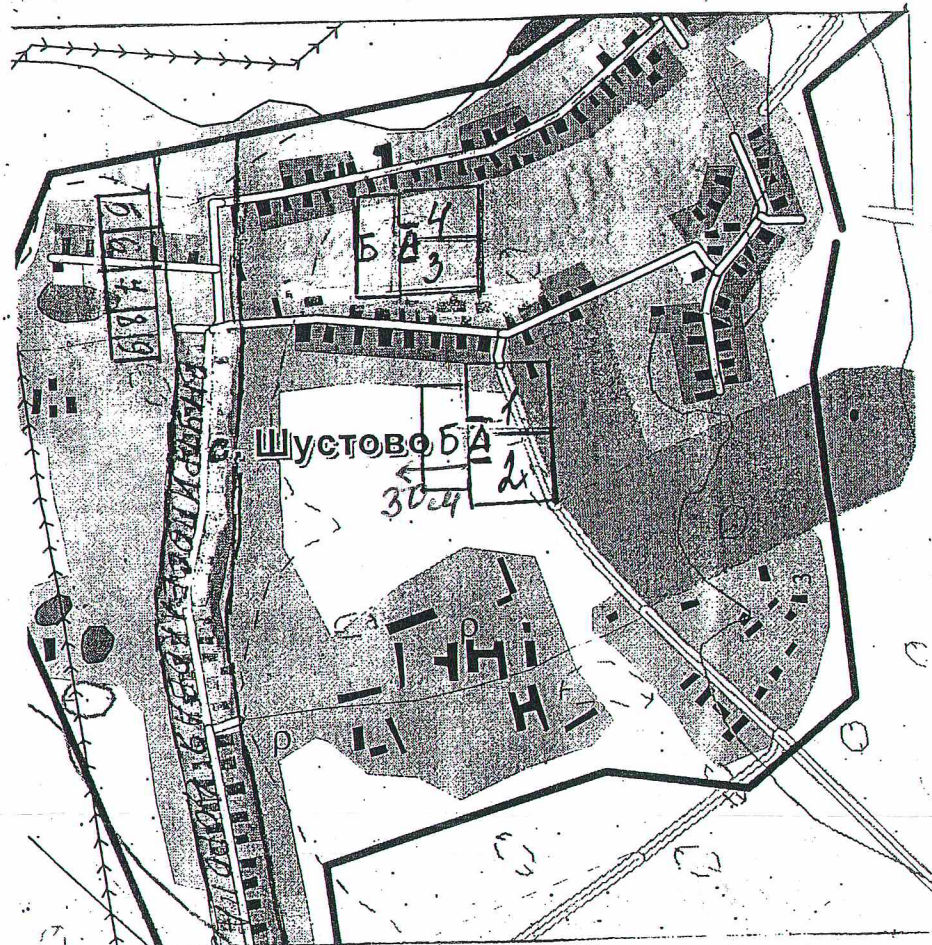
СХЕМА
границ прилегающей территории к
Кашарскому отделению общей врачебной практики (ООВП)
на которой не допускается розничная продажа алкогольной продукции



Примечание:

1. МКУ «Кашарская средняя общеобразовательная школа»
2. Отделение почтовой связи д.Кашара
3. Кашарский сельский клуб
4. Кашарское отделение общей врачебной практики
- А. Вход в здание
- Б. Обособленная территория
- В. Вход в обособленную территорию
- Г. Прилегающая территория, на которой не допускается продажа алкогольной продукции

СХЕМА
границ прилегающей территории к
МКУ «Шустовский сельский Дом культуры»
на которой не допускается розничная продажа алкогольной продукции

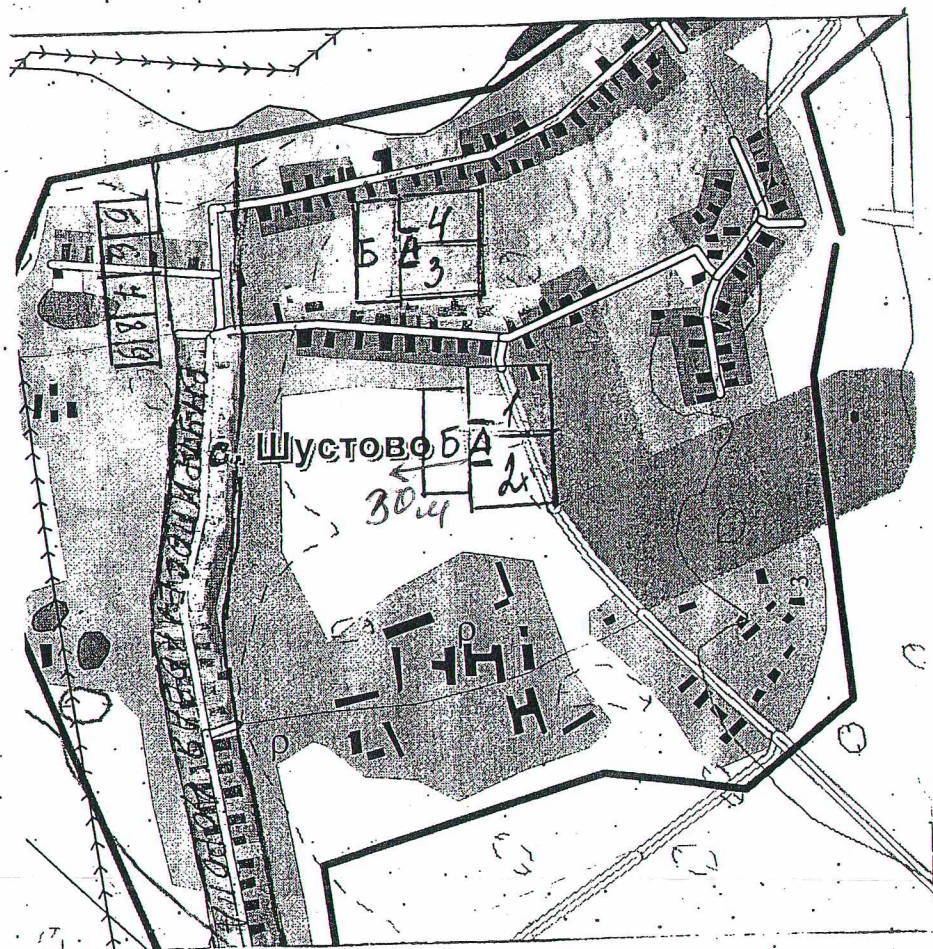


Примечание:

1. Фельдшерско- акушерский пункт
2. Отделение почтовой связи с. Шустово
3. Шустовская сельская библиотека
4. МКУ «Шустовский сельский Дом культуры»
- А. Вход в здание
- Б. Прилегающая территория, на которой не допускается продажа алкогольной продукции
5. домовладение № 204
6. домовладение № 205
7. домовладение № 206

8. домовладение № 207
9. домовладение № 208

СХЕМА
границ прилегающей территории к
Шустовской сельской библиотеке
на которой не допускается розничная продажа алкогольной продукции

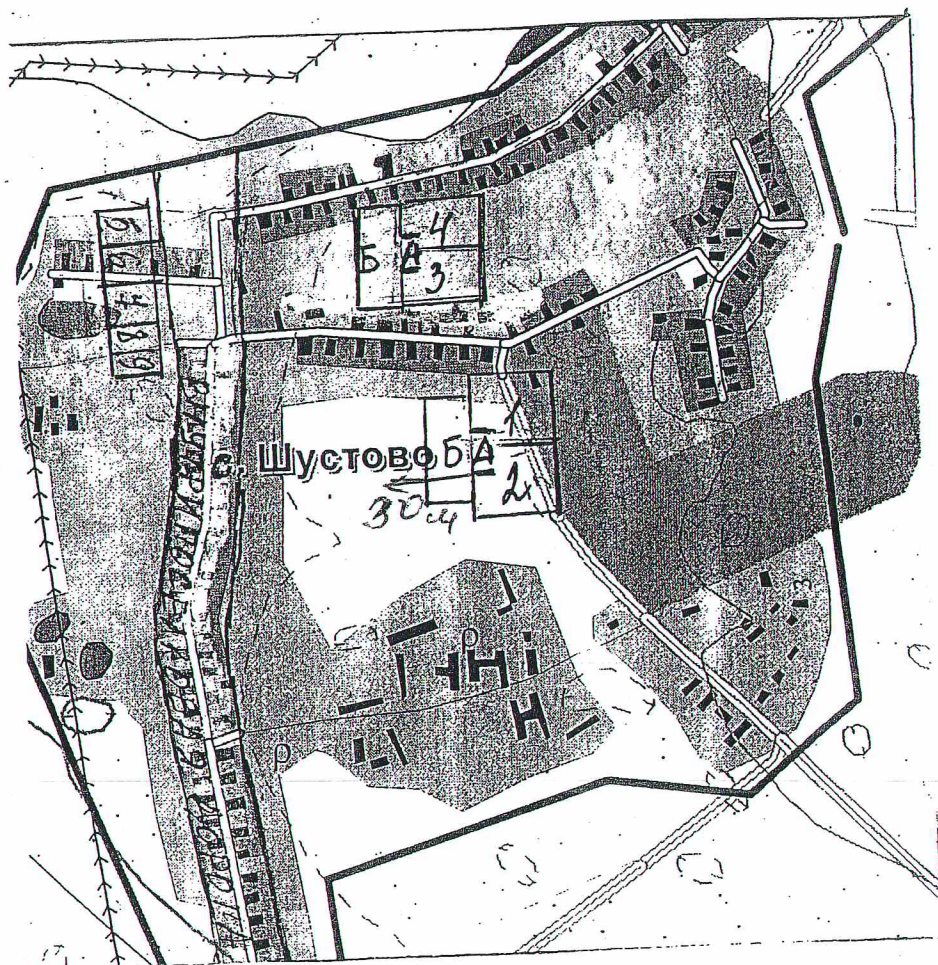


Примечание:

1. Фельдшерско- акушерский пункт
2. Отделение почтовой связи с. Шустово
3. Шустовская сельская библиотека
- А. Вход в здание
- Б. Прилегающая территория, на которой не допускается продажа алкогольной продукции
4. МКУ «Шустовский сельский Дом культуры»
5. домовладение № 204
6. домовладение № 205
7. домовладение № 206

8. домовладение № 207
9. домовладение № 208

СХЕМА
границ прилегающей территории к
отделению почтовой связи с. Шустово
на которой не допускается розничная продажа алкогольной продукции

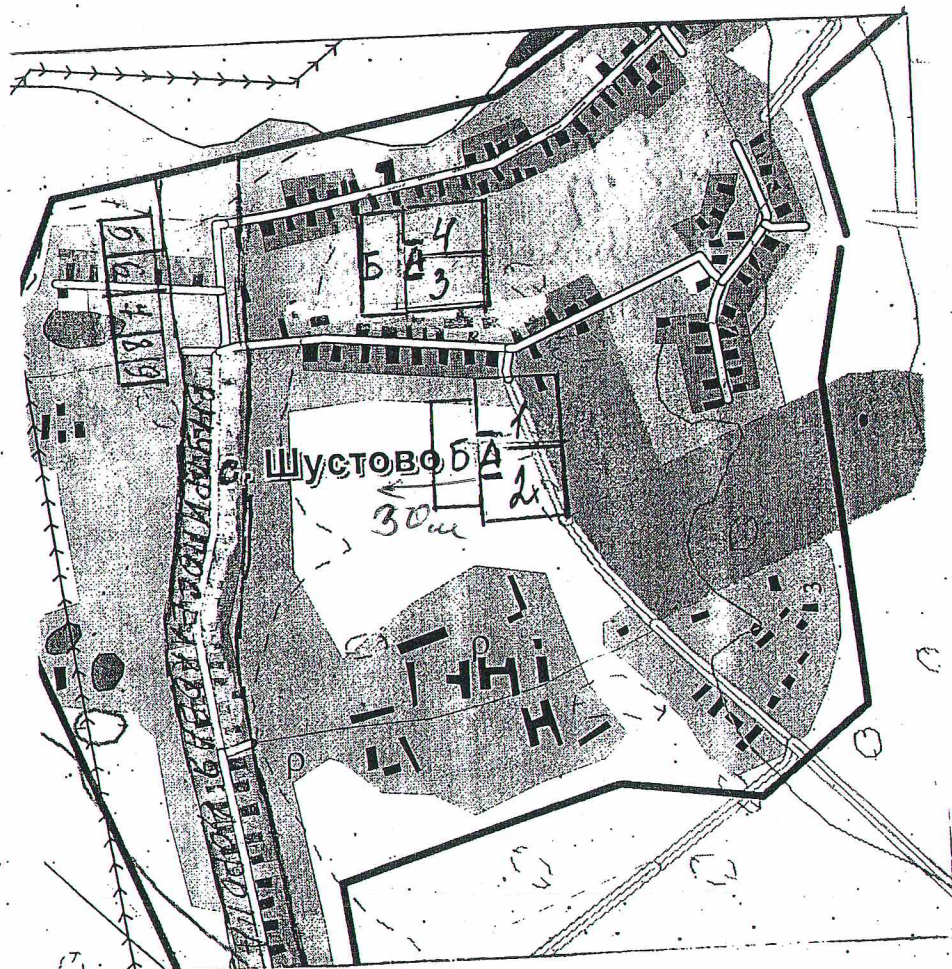


Примечание:

1. Фельдшерско- акушерский пункт
2. Отделение почтовой связи с. Шустово
- А: Вход в здание
- Б. Прилегающая территория, на которой не допускается продажа алкогольной продукции
3. Шустовская сельская библиотека
4. МКУ «Шустовский сельский Дом культуры»
5. домовладение № 204
6. домовладение № 205
7. домовладение № 206

8. домовладение № 207
9. домовладение № 208

СХЕМА
границ прилегающей территории к
фельдшерско-акушерскому пункту с. Шустово на которой не
допускается розничная продажа алкогольной продукции

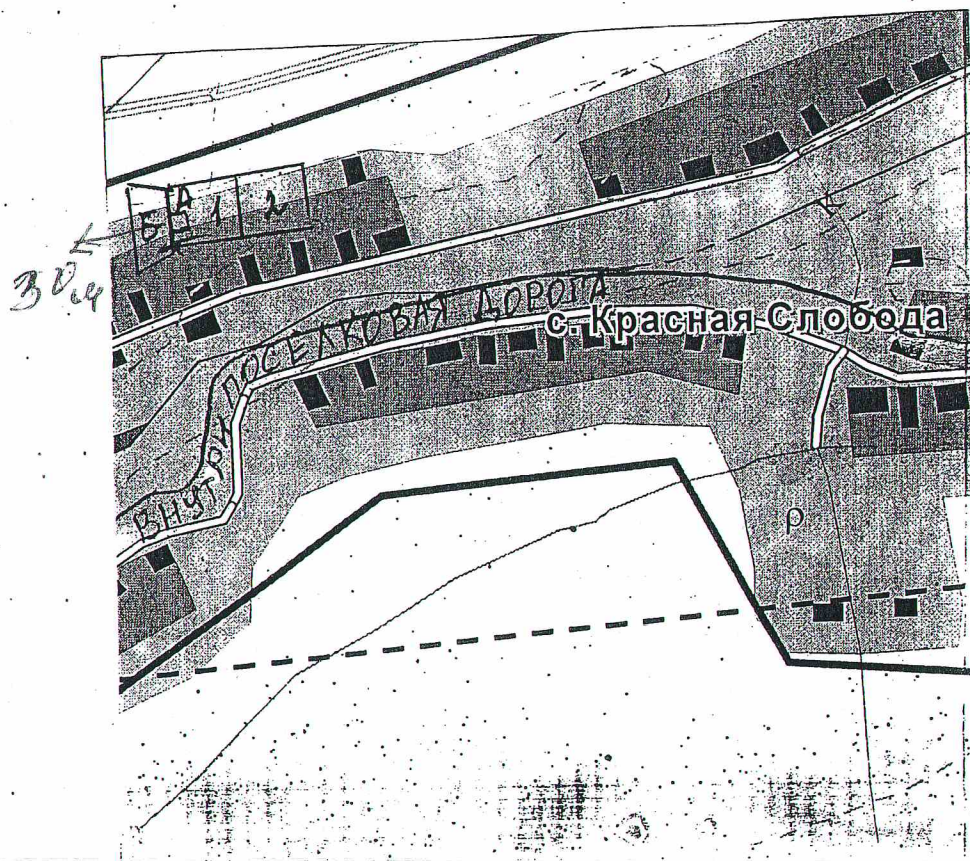


Примечание:

1. Фельдшерско-акушерский пункт
2. Отделение почтовой связи с. Шустово
3. Шустовская сельская библиотека
4. МКУ «Шустовский сельский Дом культуры»
5. домовладение № 204
6. домовладение № 205
7. домовладение № 206

8. домовладение № 207
9. домовладение № 208

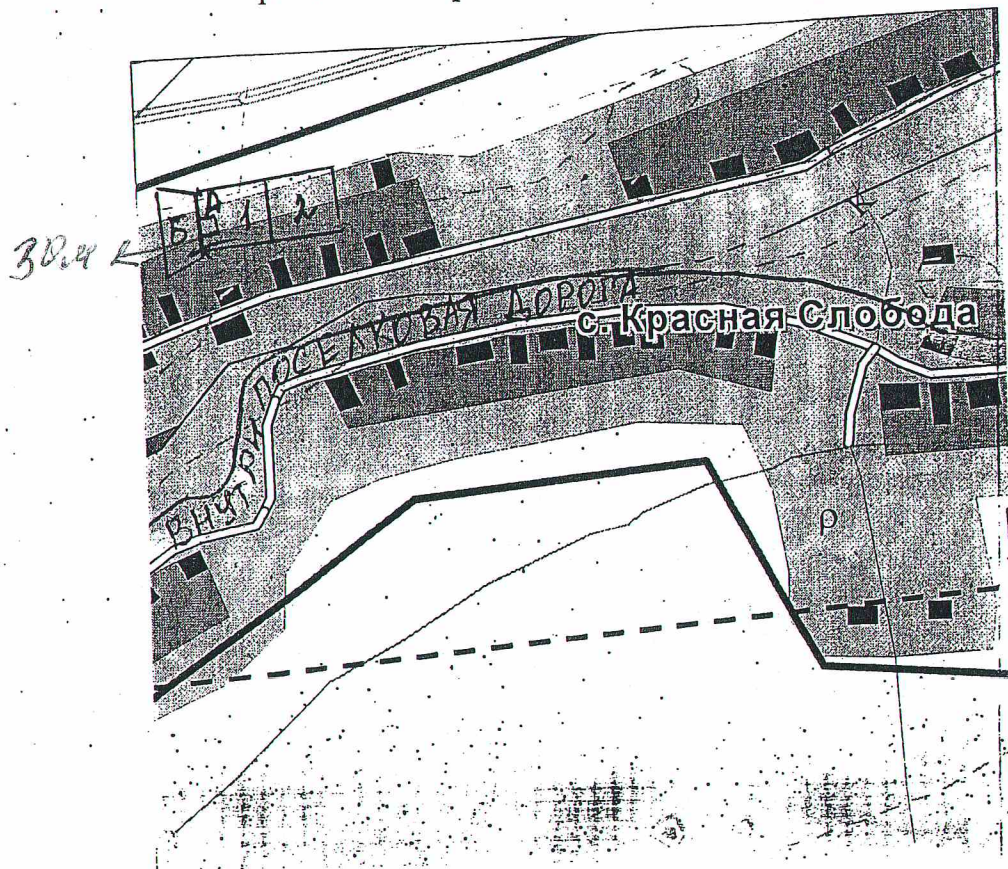
СХЕМА
границ прилегающей территории к
фельдшерско-акушерскому пункту с. Красная Слобода на которой не
допускается розничная продажа алкогольной продукции



Примечание:

1. Фельдшерско-акушерский пункт
А. Вход в здание
Б. Прилегающая территория, на которой
не допускается продажа алкогольной продукции
2. Красно - Слободской сельский клуб

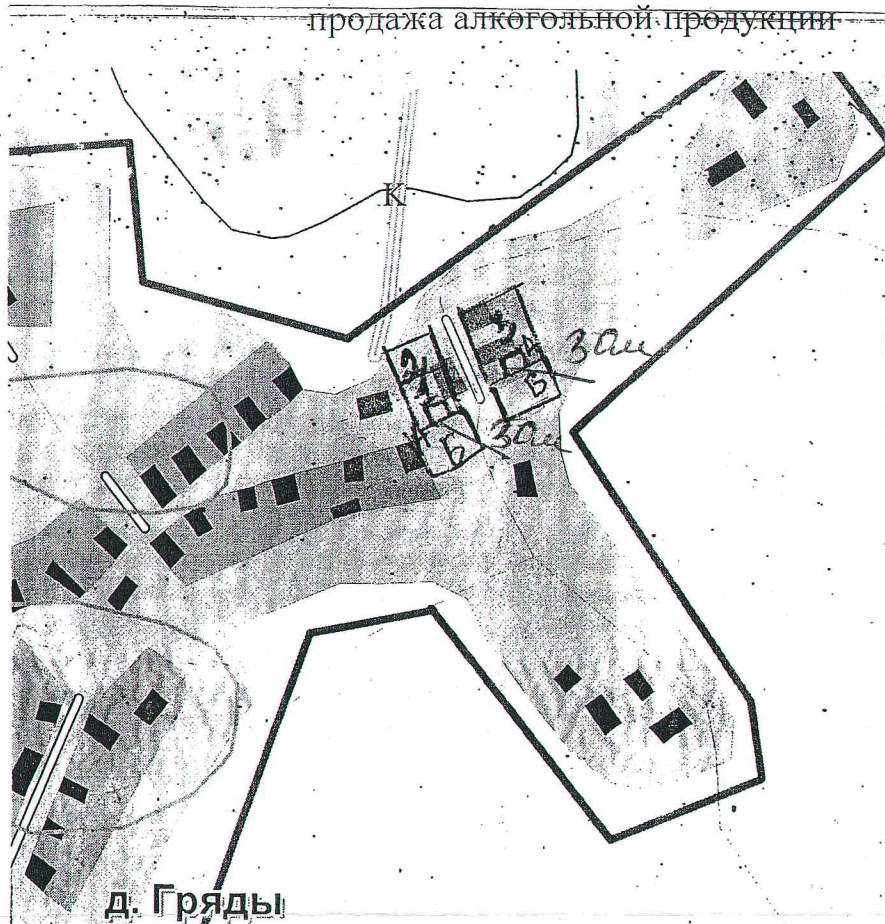
СХЕМА
границ прилегающей территории к
Красно – Слободскому сельскому клубу на которой не допускается
розничная продажа алкогольной продукции



Примечание:

1. Фельдшерско-акушерский пункт
 2. Красно – Слободской сельский клуб
- А. Вход в здание
Б. Прилегающая территория, на которой
не допускается продажа алкогольной продукции

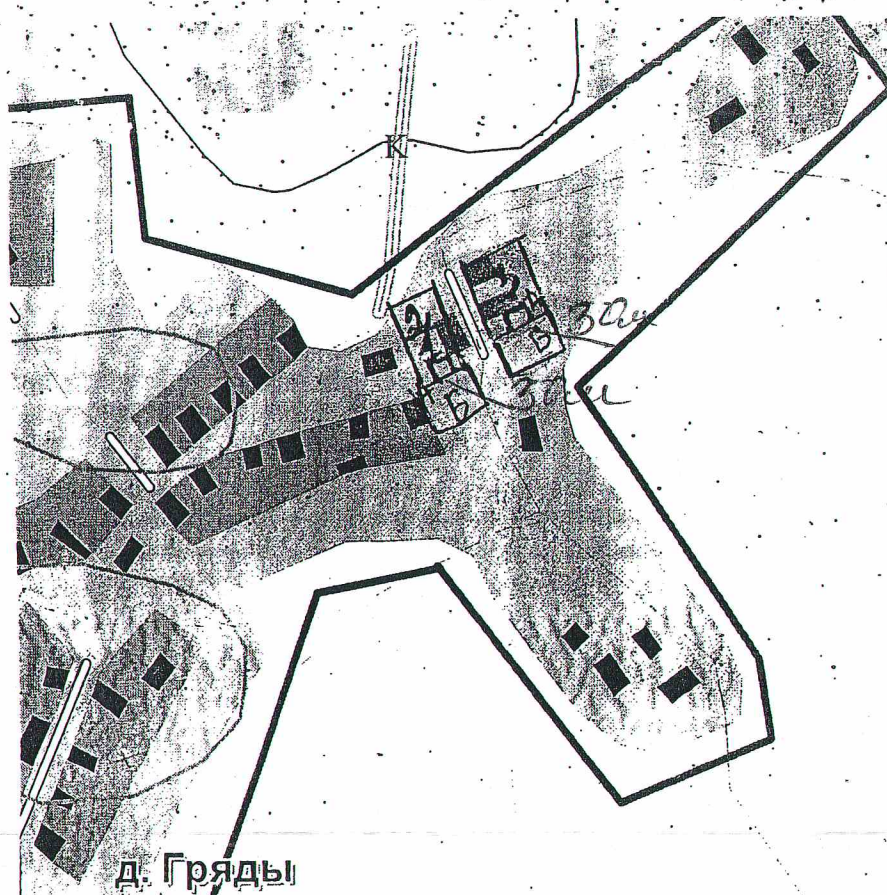
СХЕМА
границ прилегающей территории к
Грядскому сельскому клубу на которой не допускается розничная
продажа алкогольной продукции



Примечание:

1. Грядская сельская библиотека
2. Грядский сельский клуб
- А. Вход в здание
- Б. Прилегающая территория, на которой не допускается продажа алкогольной продукции
3. Отделение почтовой связи д. Гряды

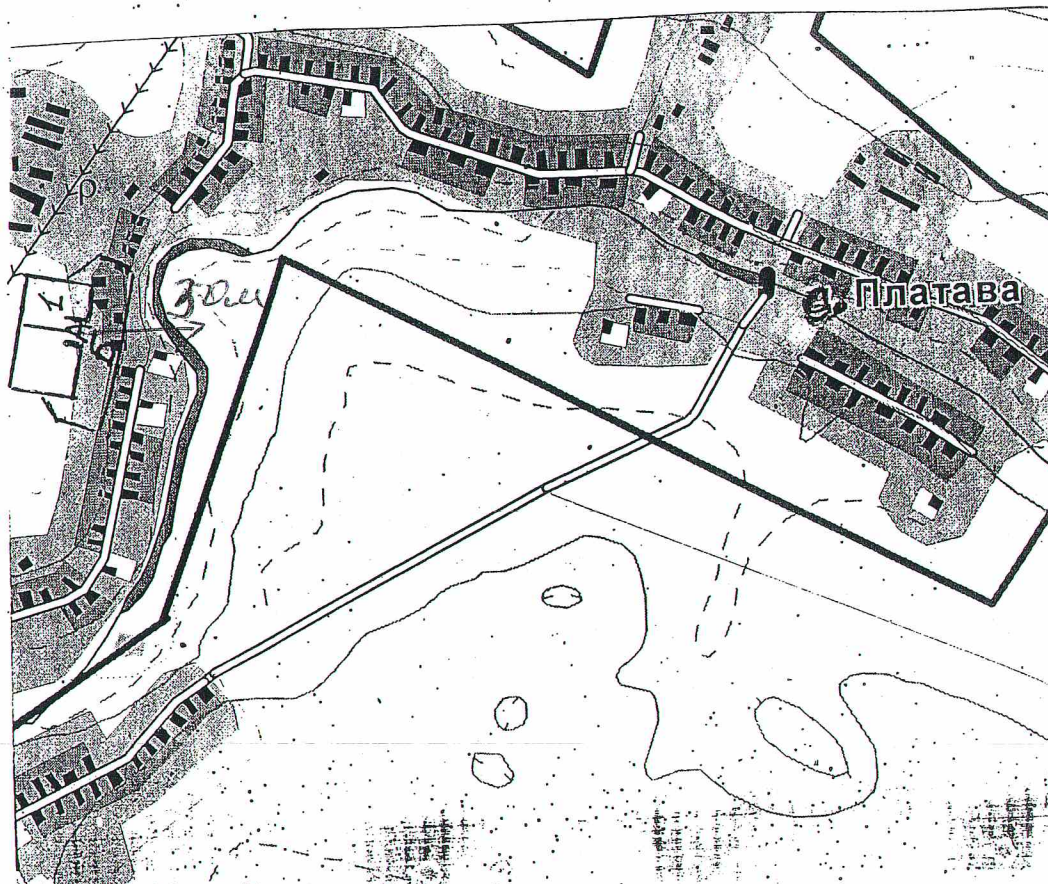
СХЕМА
границ прилегающей территории к
Отделению почтовой связи д. Гряды на которой не допускается
розничная продажа алкогольной продукции



Примечание:

1. Грядская сельская библиотека
 2. Грядский сельский клуб
 3. Отделение почтовой связи д. Гряды
- А. Вход в здание
Б. Прилегающая территория, на которой не допускается продажа алкогольной продукции

СХЕМА
границ прилегающей территории к
МКУ «Платавский сельский Дом культуры» на которой не допускается
розничная продажа алкогольной продукции

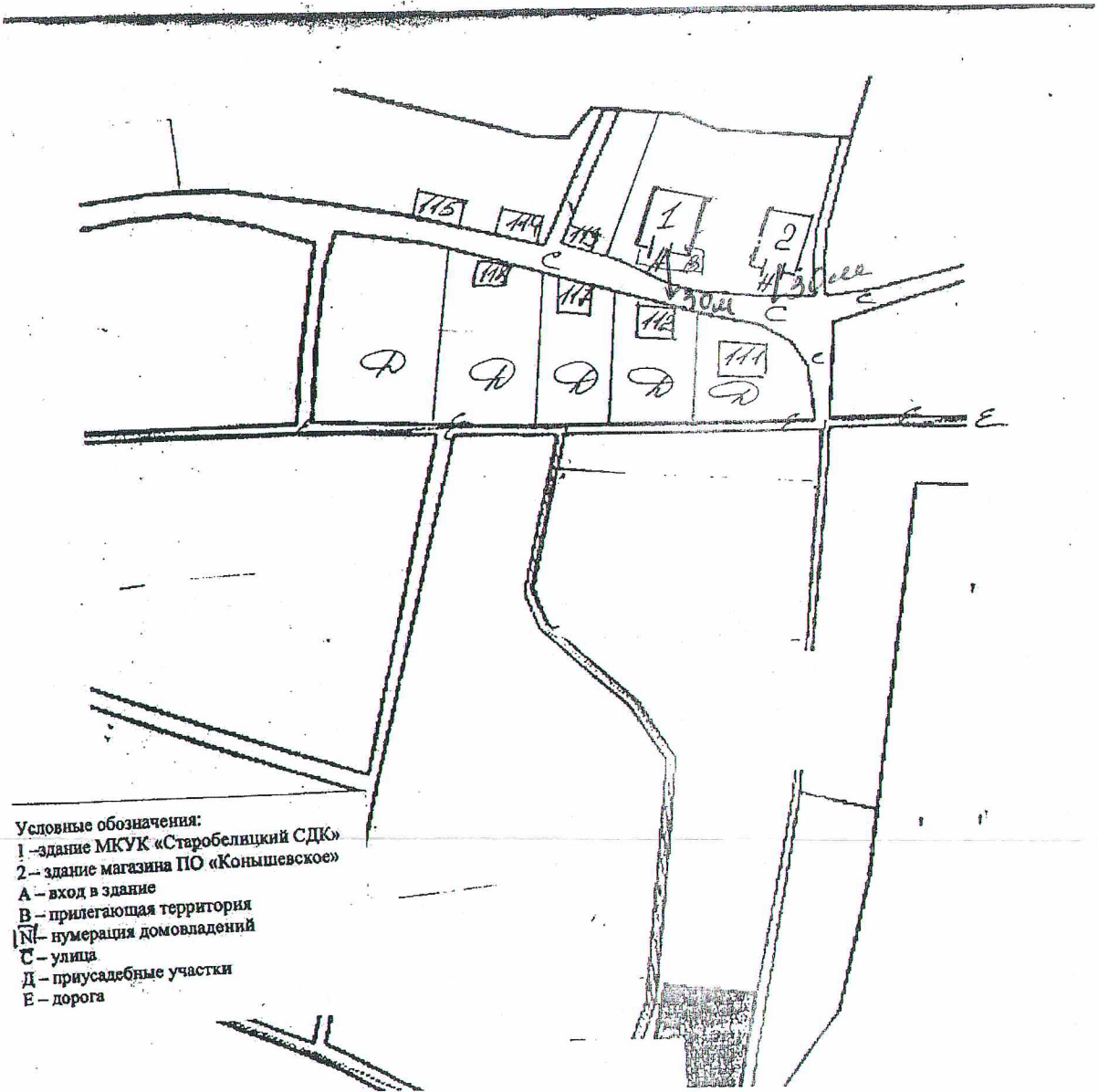


Примечание:

1. МКУ «Платавский сельский Дом Культуры»
- А. Вход в здание
- Б. Прилегающая территория, на которой не допускается продажа алкогольной продукции

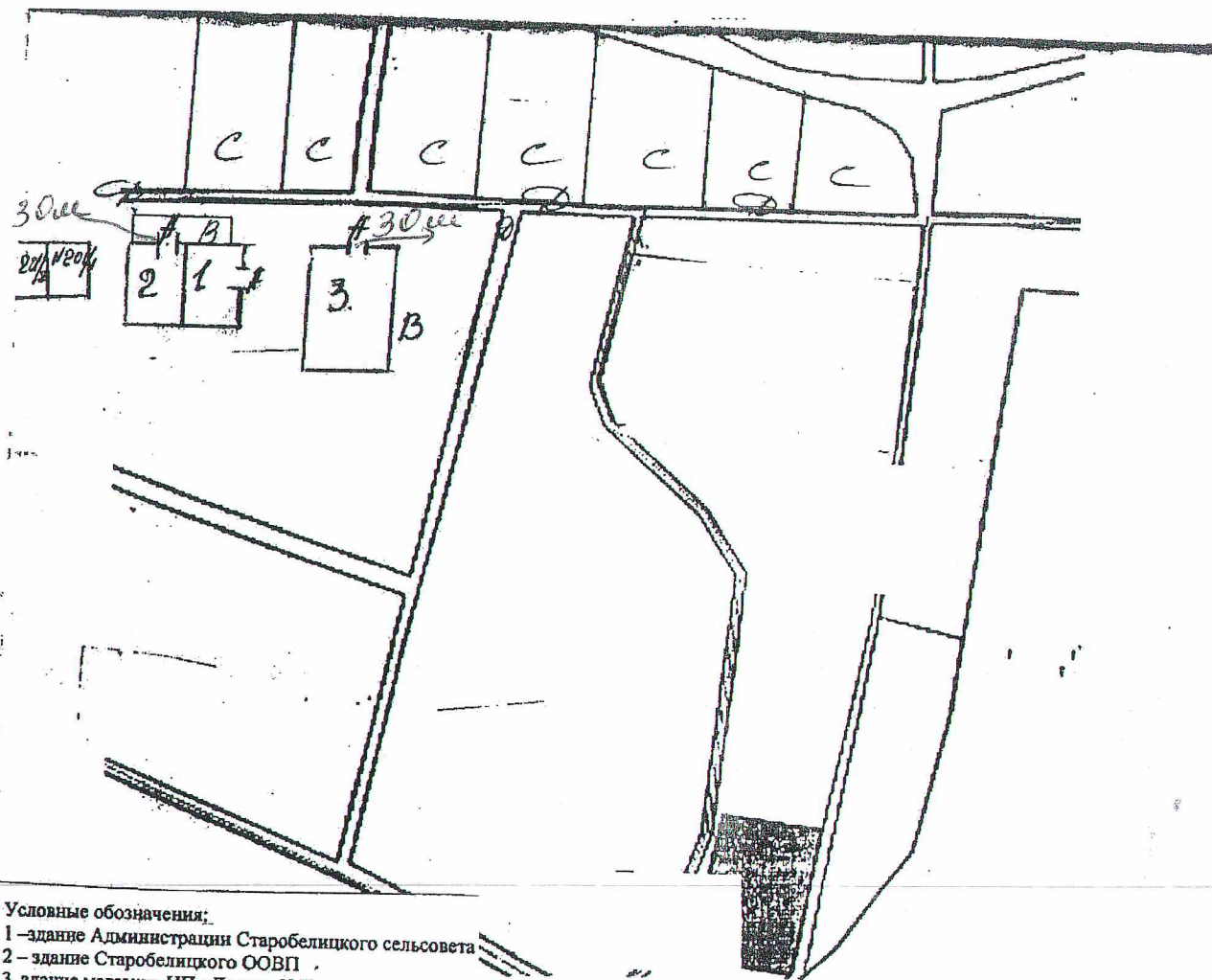
СХЕМА

Границ прилегающей территории к Старобелицкому сельскому дому культуры, на которой не допускается розничная продажа алкогольной продукции



СХЕМА

Границ прилегающей территории к Старобелицкому отделению
общеврачебной практике, на которой не допускается розничная продажа
алкогольной продукции



Условные обозначения:

1 - здание Администрации Старобелицкого сельсовета

2 - здание Старобелицкого ООВП

3. здание магазина ИП «Луцева Н.П.»

А - вход в здание

В - прилегающая территория

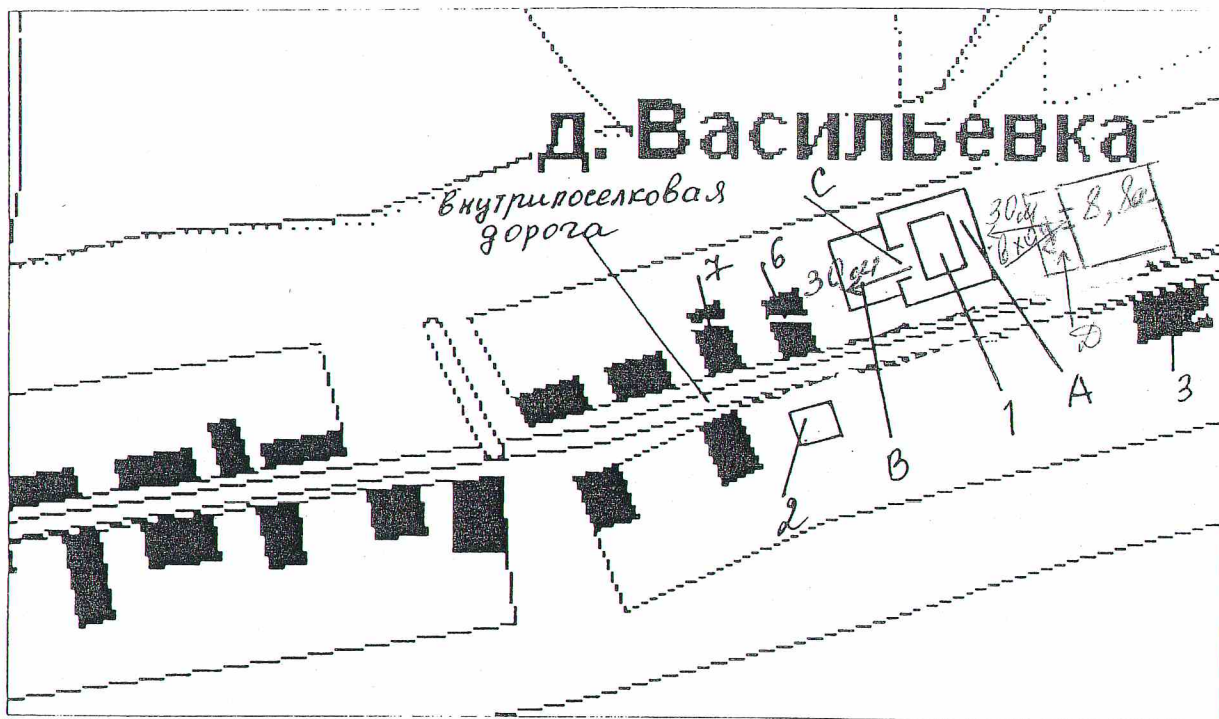
С - приусадебные участки

Д - дорога

№ - нумерация домовладений

СХЕМА

границ прилегающей территории к МКОУ «Васильевская средняя общеобразовательная школа», Васильевскому сельскому клубу, филиалу МКУК «Коньшевская межпоселенческая библиотека» на которой не допускается розничная продажа алкогольной продукции



Примечание:

1- МКОУ «Васильевская средняя общеобразовательная школа»

А-обособленная территория

В-прилегающая территория

С-вход в здание

2-магазин (фактическое расстояние от клуба до магазина 95 м)

3,6,7- домовладения

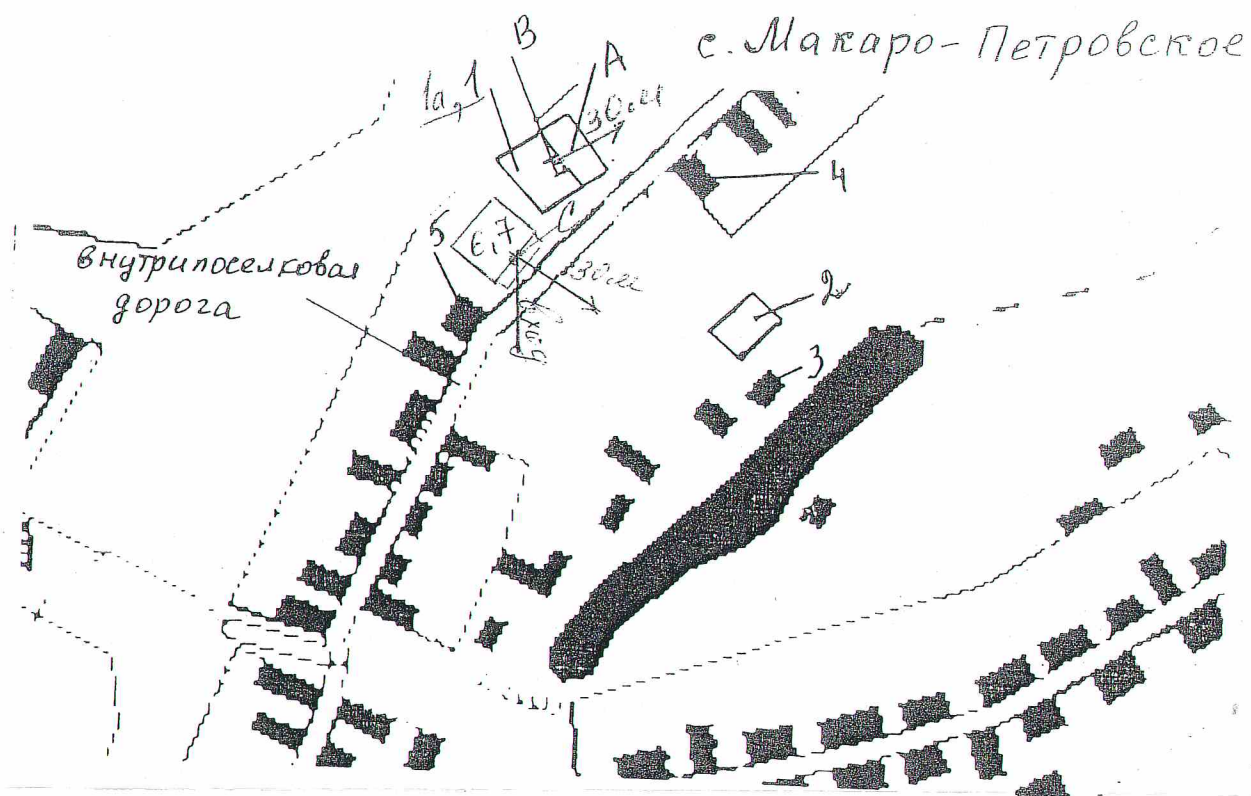
8-Васильевский сельский клуб

8а- филиал МКУК «Коньшевская межпоселенческая библиотека»

Д-прилегающая территория

СХЕМА

границ прилегающей территории к Макаропетровскому фельдшерско-акушерскому пункту, Макаропетровскому отделению почтовой связи, Макаропетровскому сельскому клубу, филиалу МКУК «Коньшевская межпоселенческая библиотека» на которой не допускается розничная продажа алкогольной продукции



Примечание:

1-Макаропетровский сельский клуб

1а- филиал МКУК «Коньшевская межпоселенческая библиотека»

A-прилегающая территория

B-вход в здание

2-магазин (фактическое расстояние от клуба до магазина более 100 м)

3,4,5- домовладения

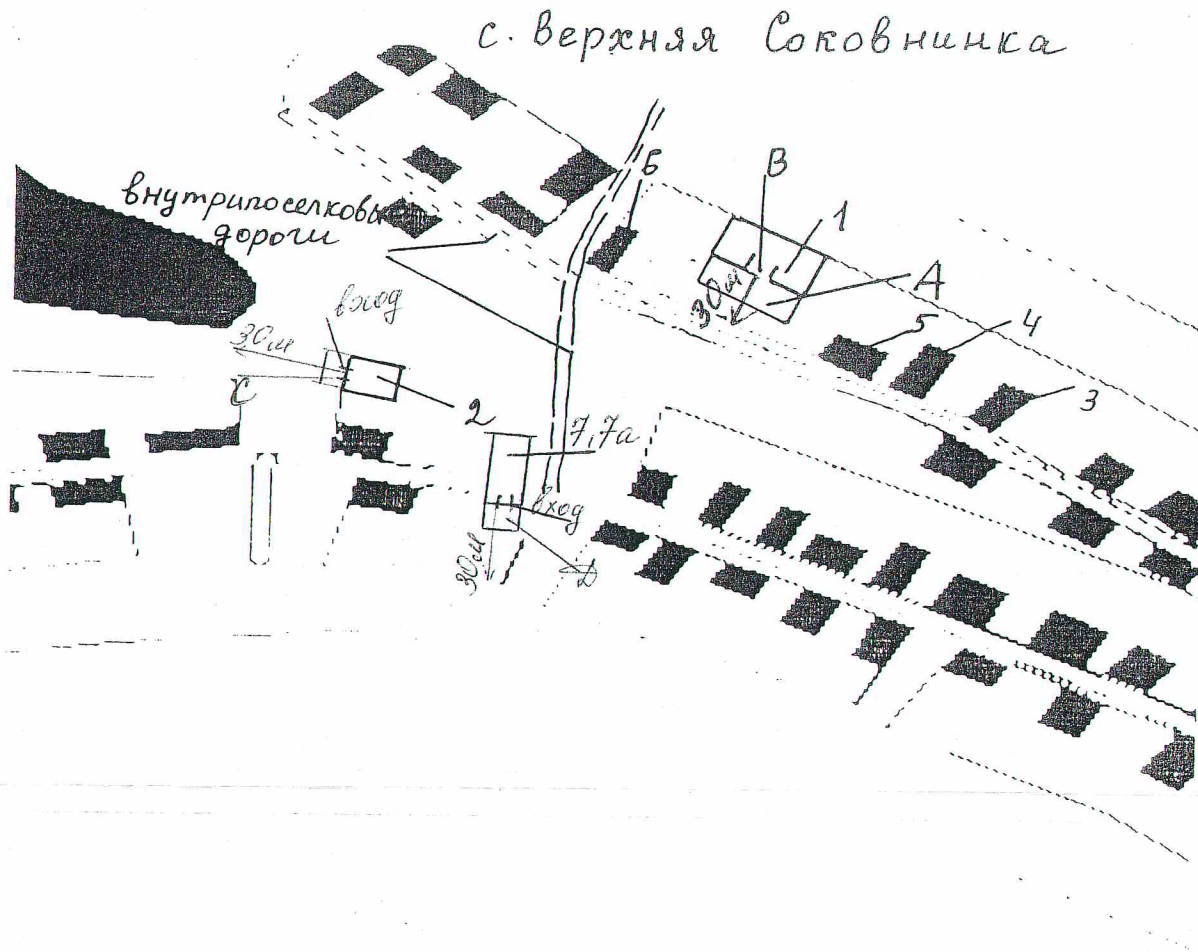
6-Макаропетровский фельдшерско-акушерский пункт

7-Макаропетровское отделение почтовой связи

C-прилегающая территория

СХЕМА

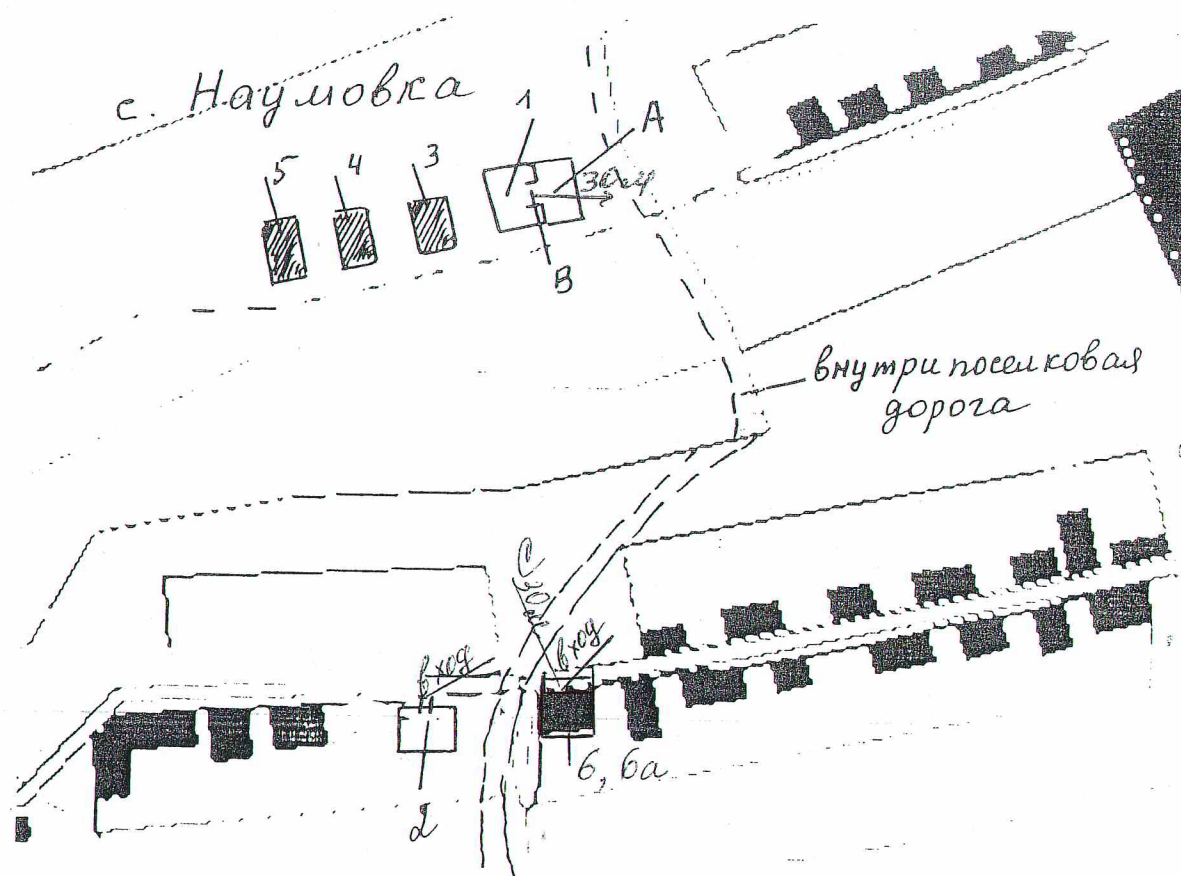
границ прилегающей территории к Верхнесоковнинскому фельдшерско-акушерскому пункту, Верхнесоковнинскому отделению почтовой связи, Верхнесоковнинскому сельскому клубу, филиалу МКУК «Коньшевская межпоселенческая библиотека» на которой не допускается розничная продажа алкогольной продукции



Примечание:

- 1-Верхнесоковнинский фельдшерско-акушерский пункт
- А- прилегающая территория
- В- вход в здание фельдшерско-акушерского пункта
- 2-Верхнесоковнинское отделение почтовой связи
- С- прилегающая территория
- 3,4,5,6 –домовладения
- 7- Верхнесоковнинский сельский клуб
- 7а- филиал МКУК «Коньшевская межпоселенческая библиотека»
- Д- прилегающая территория

СХЕМА
границ прилегающей территории
Наумовскому отделению почтовой связи, Наумовскому ФАПу,
администрации Наумовского сельсовета на которой не допускается
розничная продажа алкогольной продукции



Примечание:

- 1- Наумовский фельдшерско-акушерский пункт
- 2 - магазин (фактическое расстояние от ФАПа составляет 500 м)
- А- прилегающая территория
- В- вход в здание фельдшерско-акушерского пункта
- 3,4,5 - домовладения №№ 93,94,95 соответственно
- б-администрация Наумовского сельсовета
- ба-Наумовское отделение почтовой связи
- С- прилегающая территория