

## АКТ

**государственной историко-культурной экспертизы  
в целях обоснования целесообразности включения в Единый государственный  
реестр объектов культурного наследия (памятников истории и культуры)  
народов Российской Федерации выявленного объекта культурного наследия  
«Дом городского головы Никулина», кон. XIX – нач. XX вв., расположенного  
по адресу: Курская область, г. Суджа, ул. I-го Мая, 11**

**Дата начала проведения экспертизы:** 29 декабря 2022 года.

**Дата окончания проведения экспертизы:** 20 января 2023 года.

**Место проведения экспертизы:** Курская область, Суджанский район,  
г. Суджа; г. Курск.

**Заказчик экспертизы:** Областное бюджетное учреждение культуры «Инспекция по охране и использованию объектов культурного наследия (памятников истории и культуры) Курской области» (ОБУК «Инспекция по охране объектов культурного наследия Курской области»), 305000, Россия, Курская область, г. Курск, пл. Красная, 6, кааб. 70, ИНН 4632043341, КПП 463201001.

**Сведения об организации, проводившей экспертизу:** общество с ограниченной ответственностью «Мастерская архитектуры и градостроительства» (ООО «МАГ»), 305025, Россия, Курская область, г.о. город Курск, г. Курск, проезд Магистральный, зд. 24Г, оф. 12, ИНН 4632291545, КПП 463201001.

### Сведения об эксперте, проводившем экспертизу:

<b>Фамилия, имя и отчество</b>	<b>Тарновский Владимир Викторович</b>
<b>Образование</b>	высшее, диплом № 107824 1795113 ФГБОУ ВО «Санкт-Петербургский государственный архитектурно-строительный университет»
<b>Специальность</b>	архитектор, реконструкция и реставрация архитектурного наследия
<b>Учёная степень (звание)</b>	кандидат экономических наук
<b>Стаж работы</b>	15 лет
<b>Место работы, должность</b>	г. Москва, эксперт по проведению государственной историко-культурной экспертизы
<b>Реквизиты решения Министерства культуры Российской Федерации по аттестации эксперта на проведение экспертизы с указанием объектов экспертизы</b>	Приказ Министерства культуры Российской Федерации от 15.04.2019 № 436. Объекты экспертизы: - документы, обосновывающие исключение объектов культурного наследия из реестра; - документы, обосновывающие отнесение объекта культурного наследия к историко-культурным заповедникам, особо ценным объектам культурного

	<p>наследия народов Российской Федерации либо объектам всемирного культурного и природного наследия;</p> <ul style="list-style-type: none"> <li>- проекты зон охраны объекта культурного наследия;</li> <li>- документация или разделы документации, обосновывающие меры по обеспечению сохранности объекта культурного наследия, включенного в реестр, выявленного объекта культурного наследия либо объекта, обладающего признаками объекта культурного наследия, при проведении земляных, мелиоративных, хозяйственных работ, указанных в статье 30 Федерального закона от 25.06.2002 № 73-ФЗ «Об объектах культурного наследия (памятниках истории и культуры) народов Российской Федерации» в границах территории объекта культурного наследия либо на земельном участке, непосредственно связанном с земельным участком в границах территории объекта культурного наследия;</li> <li>- документация, обосновывающая границы защитной зоны объекта культурного наследия.</li> </ul> <p>Приказ Министерства культуры Российской Федерации от 11.10.2021 № 1668. Объекты экспертизы:</p> <ul style="list-style-type: none"> <li>- выявленные объекты культурного наследия в целях обоснования целесообразности включения данных объектов в реестр;</li> <li>- документы, обосновывающие включение объектов культурного наследия в реестр;</li> <li>- документы, обосновывающие изменение категории историко-культурного значения объекта культурного наследия;</li> <li>- проектная документация на проведение работ по сохранению объектов культурного наследия.</li> </ul>
--	---

**Информация об ответственности эксперта за достоверность сведений, изложенных в заключении, в соответствии с законодательством Российской Федерации:**

Государственный эксперт по проведению государственной историко-культурной экспертизы Тарновский Владимир Викторович, организация, проводившая экспертизу ООО «МАГ», несут ответственность

за достоверность сведений, изложенных в заключении экспертизы, и за соблюдение принципов проведения экспертизы, установленных статьей 29 Федерального закона от 25.06.2002 № 73-ФЗ «Об объектах культурного наследия (памятниках истории и культуры) народов Российской Федерации», Положением о государственной историко-культурной экспертизе, утвержденным постановлением Правительства Российской Федерации от 15.07.2009 № 569.

Экспертом при подписании акта государственной историко-культурной экспертизы, выполненного на электронном носителе в формате переносимого документа (PDF), обеспечена конфиденциальность ключа усиленной квалифицированной электронной подписи.

### **Объект экспертизы:**

Выявленный объект культурного наследия «Дом городского головы Никулина», кон. XIX – нач. XX вв., расположенный по адресу: Курская область, г. Суджа, ул. I-го Мая, 11 (далее – Объект).

Документы, обосновывающие включение Объекта в Единый государственный реестр объектов культурного наследия (памятников истории и культуры) народов Российской Федерации.

### **Цель экспертизы:**

Обоснование целесообразности включения Объекта в Единый государственный реестр объектов культурного наследия (памятников истории и культуры) народов Российской Федерации (далее – Реестр), определение категории его историко-культурного значения.

### **Перечень документов, представленных Заявителем (Заказчиком) для проведения экспертизы:**

<b>№ п/п</b>	<b>Наименование документа</b>
1.	Копия списка вновь выявленных объектов, представляющих историческую, научную, художественную или иную культурную ценность, утвержденный председателем комитета по культуре и искусству администрации Курской области 16 января 1995 г.
2.	Копия акта натурного визуального обследования и фотофиксации от 23.12.2022 г. № 101 в отношении выявленного объекта культурного наследия «Дом городского головы Никулина», кон. XIX – нач. XX вв. (Курская область, Суджанский район, г. Суджа, ул. 1 Мая, д. 11).
3.	Материалы фотофиксации.

**Сведения об обстоятельствах, повлиявших на процесс  
проведения и результаты экспертизы:**

Обстоятельств, повлиявших на процесс проведения и результаты экспертизы, не имеется.

Эксперт не имеет родственных связей с заказчиком (его должностным лицом или работником) (дети, супруги и родители, полнородные и неполнородные братья и сестры (племянники и племянницы), двоюродные братья и сестры, полнородные и неполнородные братья и сестры родителей заказчика (его должностного лица или работника) (дяди и тети)); не состоит в трудовых отношениях с заказчиком; не имеет долговых или иных имущественных обязательств перед заказчиком (его должностным лицом или работником), а также заказчик (его должностное лицо или работник) не имеет долговых или иных имущественных обязательств перед экспертом; не владеет ценными бумагами акциями (долями участия, паями в уставных (складочных) капиталах) заказчика; не заинтересован в результатах исследований либо решении, вытекающем из настоящего заключения экспертизы, с целью получения выгоды в виде денег, ценностей, иного имущества, услуг имущественного характера или имущественных прав для себя или третьих лиц.

**Сведения о проведенных исследованиях с указанием примененных методов,  
объема и характера выполненных работ и их результатов:**

Настоящий Акт государственной историко-культурной экспертизы составлен в соответствии с Федеральным законом от 25.06.2002 № 73-ФЗ «Об объектах культурного наследия (памятниках истории и культуры) народов Российской Федерации», Положением о государственной историко-культурной экспертизе, утвержденным постановлением Правительства Российской Федерации от 15.07.2009 № 569.

Экспертиза проводится на основании контракта от 29 декабря 2022 г. № 45 с ОБУК «Инспекция по охране объектов культурного наследия Курской области».

При проведении государственной историко-культурной экспертизы экспертом проведены:

- историко-архивные, библиографические исследования с целью выявления материалов, содержащих сведения по истории освоения и развития территории и строительства Объекта;
- изучение нормативной базы;
- историко-градостроительные исследования с целью выявления сведений об исторической планировочной структуре района расположения Объекта и их анализ, исследование картографических материалов;

- историко-архитектурные исследования с целью изучения и анализа сведений об историческом облике Объекта, его архитектурно-художественной ценности;
- визуальное обследование с осуществлением фотофиксации Объекта на 09.01.2023 г., окружающей его застройки и градостроительной ситуации;
- анализ всего комплекса данных (документов, материалов, информации) по Объекту.

Указанные историко-культурные исследования проведены в объёме, необходимом для принятия решения в рамках государственной историко-культурной экспертизы, и оформлены в виде акта государственной историко-культурной экспертизы. Исследования проведены с применением методов натурного, историко-архивного, историко-архитектурного и историко-градостроительного анализов.

Результаты исследований материалов и документов, проведенных в соответствии с требованиями Федерального закона от 25.06.2002 № 73-ФЗ «Об объектах культурного наследия (памятниках истории и культуры) народов Российской Федерации» и постановления Правительства Российской Федерации от 15.07.2009 № 569, позволили эксперту сделать обоснованный вывод.

#### **Факты и сведения, выявленные и установленные в результате проведенных исследований:**

В процессе экспертизы проанализированы имеющиеся по Объекту документы, которыми располагает Заказчик экспертизы, ОБУК «Инспекция по охране объектов культурного наследия Курской области», изучены дополнительные документы и материалы, собранные и полученные при проведении экспертизы от Областного бюджетного учреждения «Центр государственной кадастровой оценки Курской области», из Государственного каталога Музейного фонда Российской Федерации, из ОКУ «Государственный архив Курской области».

#### **Общие сведения об Объекте.**

##### **Исследование правоустанавливающих документов:**

Объект включен в Список вновь выявленных объектов, представляющих историческую, научную, художественную или иную культурную ценность, утвержденный председателем комитета по культуре и искусству администрации Курской области 16 января 1995 г. (номер регистр. 2606). Согласно данному списку, Объект выполнен из кирпича; пользователем являлось гордомуправление; назначение: жилье.

Согласно п. 4 ст. 64 Федерального закона от 25.06.2002 № 73-ФЗ «Об объектах культурного наследия (памятниках истории и культуры) народов Российской

Федерации» Объект отнесен к выявленным объектам культурного наследия.

На момент проведения государственной историко-культурной экспертизы здание является выявленным объектом культурного наследия, включённым в перечень выявленных объектов культурного наследия, в соответствии с п. 1 ст. 17 Федерального закона от 22.10.2014 № 315-ФЗ «О внесении изменений в Федеральный закон «Об объектах культурного наследия (памятниках истории и культуры) народов Российской Федерации» и отдельные законодательные акты Российской Федерации».

Паспорт и учетная карточка на Объект не составлены; охранное обязательство не оформлено.

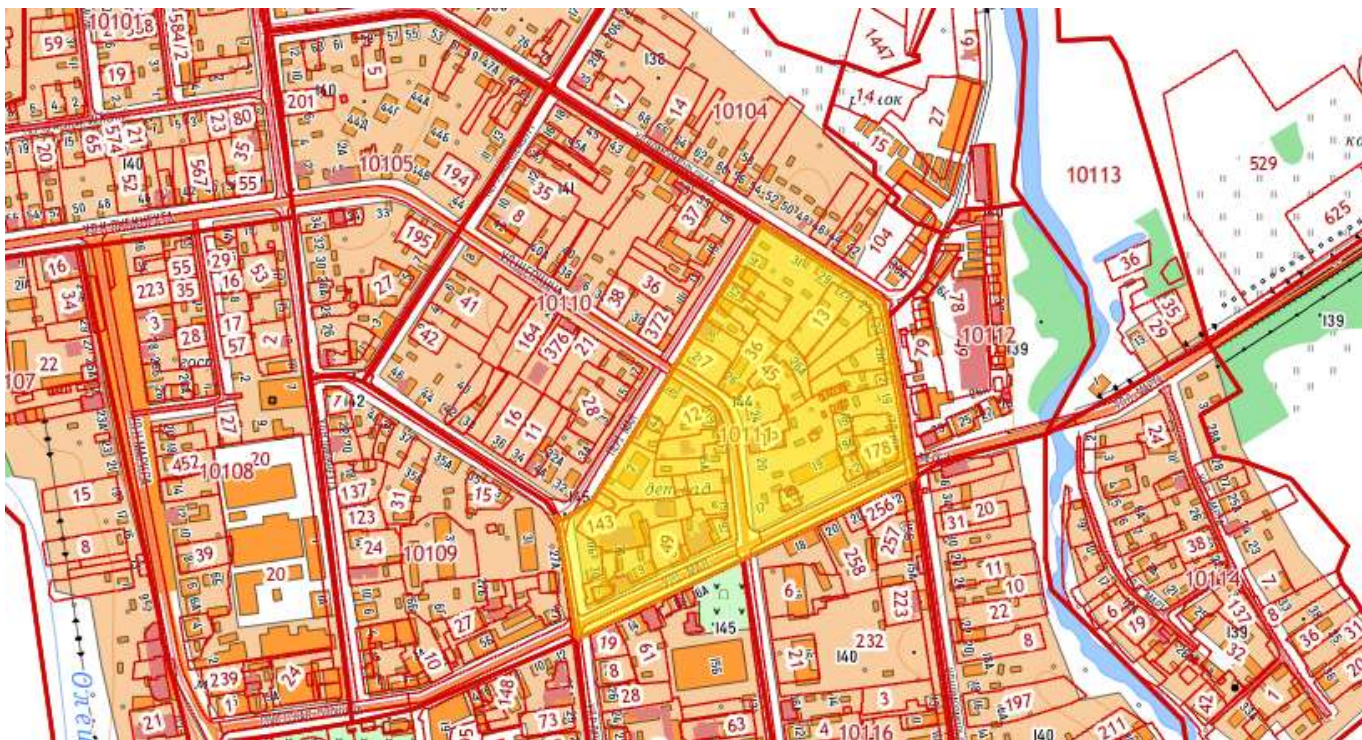


*Место, где ранее располагался выявленный объект культурного наследия  
«Дом городского головы», переулок 1 Мая, д. 11*

В ходе проведения фотофиксации по адресу Курская область, г. Суджа, ул. 1 Мая, д. 11 установлено отсутствие Объекта. Согласно акту натурного визуального обследования и фотофиксации от 23.12.2022 г. № 101, составленному ОБУК «Инспекция по охране объектов культурного наследия Курской области», Объект физически утрачен.

По открытым данным Росреестра земельный участок, на котором ранее располагался Объект, находится в кадастровом квартале 46:23:010111; территория не размежевана.





*План кадастрового квартала, в границах которого расположен Объект  
(по данным Публичной кадастровой карты <https://pkk5.rosreestr.ru>)*

Согласно письму областного бюджетного учреждения «Центр государственной кадастровой оценки Курской области» от 30.12.2022 № 06.01-23/41801-41812 данные о составлении в отношении Объекта технических паспортов отсутствуют.

Границы территории, предмет охраны, зоны охраны Объекта не были утверждены.

Иных материалов, содержащих информацию о ценности объекта с точки зрения истории, археологии, архитектуры, науки и техники, эстетики, этнографии или антропологии, социальной культуры, а также учетных документов в отношении объекта культурного наследия, не представлено.

### **Краткие исторические сведения о развитии территории расположения Объекта, градостроительная ситуация по результатам историко- градостроительных исследований:**

Исследуемый Объект, дом городского головы Никулина, ранее располагался в г. Суджа Суджанского района Курской области, образующим одноименное муниципальное образование город Суджа со статусом городского поселения. Территория бывшего месторасположения Объекта относится к центральной (исторической) части Суджи; ограничена улицами 1 Мая, Розы Люксембург, Щепкина и переулком 1 Мая (исторические названия: Архангельская, Троицкая, Покровская и Архангельский переулок, соответственно).

Географически Суджа расположена в юго-западной части Среднерусской

возвышенности, на берегу одноименных рек Суджа (приток р. Псёл) и Олешня (приток Суджа). Климат умеренно континентальный.

Название населенному пункту дает протекающая здесь река Суджа. В связи с тем, что г. Суджа появилась на татарских «сакмах» (т.е. на перепутье кочевых татарских троп) название также, возможно, имеет тюркское происхождение. В переводе с татарского языка «су» значит «вода»; «джа» - «место»; иными словами, «водяное место».

Территория месторасположения современной Суджи окружена многочисленными городищами и курганами, что указывает на давнюю историю заселения данного района. В XII в. район Суджи входил в состав Рыльского удельного княжества.

Территория современной Курской области со времен первых Рюриковичей относилась к приграничным землям, на котором происходили столкновения с кочевыми народами, начиная от печенегов и заканчивая крымчаками. По этой причине здесь селились военные и казаки.

Основание Суджи связано с процессом активного переселения малороссийского населения во второй половине XVII в. с территории Речи Посполитой, где оно терпело притеснения по религиозному признаку. Переселенцы заселяли земли, так называемого Дикого Поля (современная территория Курской, Белгородской и Воронежской областей).

Непосредственно история Суджи начинается с двух челобитных, поданных в 1661 г. царю Алексею Михайловичу (1629-1676).

Информация о первой челобитной содержится в выписке из Разряда по челобитью суджанских черкас.<sup>1</sup> Из документа следует: «Лета 7169-го (т.е. 1661 г.) марта в 12 день по государеву цареву и великого князя Алексея Михайловича всеа Великия и Малыя и Белья Росии самодержца указу и по приказу окольничего и воеводы князя Григорья Григорьевича Рамодановского... Били челом великому государю царю и великому князю Алексею Михайловичю всеа Великия и Малыя и Белья Росии самодержцу, а в Белгороде в съезжей избе окольничему и воеводам князю Григорью Григорьевичю Рамодановскому... подали челобитную, чтоб великий государь пожаловал вас, велел вам на свое государское имя призывать черкас из дальних черкасских городов, и населить слободы, и устроить города на реке на Псле на старом городище на Удавской прости, на татарской сакме, на диком поли. И великий государь, царь и великий князь Алексей Михайлович всеа Великия и Малыя и Белья Росии самодержец пожаловал вам, Марку с товарищи, против вашего челобитья, на реке на Псле на старом городище на Удавской прости собрався слободы населить и город строить, и тому строенью написать чертеж, и подать в Белгороде окольничему и воеводам князю Григорью Григорьевичю

<sup>1</sup> РГАДА. Ф. 210 (Разрядный приказ). Оп. 12, ч. 2 (Столбцы Белгородского стола). Д. 823. Л. 6-12.



Рамодановскому с товарищи.».<sup>2</sup>

Согласно второй челобитной в 1661 г. «ахтырский черкашенин Марко Бученко» призвал черкас принять крестное целование на верность царю. Целовав крест, пришли они числом 1500 человек на реку Псел, остановились в устье реки Суджи на старом городище и обратились с просьбой разрешить им поселиться здесь и построить на этом месте город.<sup>3</sup>

В краеведческой литературе еще с XVIII в. годом основания Суджи принято считать 1664 г.<sup>4</sup>

Известно, что в апреле 1665 г. в Москву к царю Алексею Михайловичу прибыла делегация духовенства Суджи с просьбой помощи в строительстве и благоуукрашении культовых построек поселения. В исторических документах сохранилось описание того посольства: «В нынешнем во 173 (т.е. в 1665 г.) году апреля в 3 день приехали они к Москве великому государю бить челом о церковном строенье, а что тот город устроен вновь и о том в Приказе Большого дворца не ведомо. И великий государь пожаловал их, велел о том из Розряду отписать в приказ Большого дворца. И в Розряде в записной книге нынешнего 173 году написано: по указу великого государя царя и великого князя Алексея Михайловича всеа Великия и Малыя и Белья Росии самодержца по Белгородской черте, от Белгорода направо, город Суржа устроен вновь в прошлых во 169-ом и во 170-ом годах... (т.е. в 1661 г.)»<sup>5</sup>

На основании этих данных краевед И.П. Бабин делает предположение, что Суджа основана в 1661 г.<sup>6</sup>

Переселенцы основали город единовременно, т.е. по предположениям переселенцы заняли будущую территорию города одновременно. На это косвенно указывает одновременное переселение в 1665 г. из Нежина 152 человек.

Процесс переселения имел централизованный характер и координировался Московским государством. Например, в 1667 г. севский воевода Ю.П. Трубецкой в челобитной царю Алексею Михайловичу сообщал, что в марте того года писал ему из Кром воевода Р.П. Неплюев и известил о намерении атамана кромских черкас Наума Дехтяря с товарищами, в прошлом переселившихся в Кромы из разных черкасских городов, покинуть службу в Кромах и переселиться в новый город Суджу. Трубецкой запретил это переселение; такое решение было поддержано царем.<sup>7</sup>

<sup>2</sup> Там же.

<sup>3</sup> РГАДА. Ф. 210. Оп. 12, ч. 2. Д. 1035. Л. 37.

<sup>4</sup> Городские поселения в Российской империи. Т. 3. СПб., 1863. С. 52; Семенов П. П. Географическостатистический словарь Российской империи. СПб., 1868. С. 775; Города России: Энциклопедия. М., 1994. С. 445.

<sup>5</sup> РГАДА. Ф. 210. Оп. 12, ч. 2. Д. 823. Л. 6.

<sup>6</sup> Бабин И.П. История основания города Суджи// Сужда и суджане в отечественной и зарубежной истории и культуре: сборник статей и материалов: ред.-сост. А. И. Раздорский ; редкол.: В. А. Кудинов (пред.) [и др.]. Курск: Курск. гос. ун-т, 2015. С. 94.

<sup>7</sup> РГАДА. Ф. 210. Оп. 14, ч. 1 (Столбцы Севского стола). Д. 216. Л. 233-247, 352-353.

В 1665 г. суджанские черкасы обратились к царю Алексею Михайловичу с челобитной, в которой просили запретить русским людям селиться в городе Судже и его уезде на том основании, что часть из них, по их мнению, живет здесь уклоняясь от царской службы, а другую часть составляют беглые крестьяне.

В ответ на это обращение царь Алексей Михайлович поручил белгородскому полковому воеводе Б.А. Репнину разобраться в этом деле, для чего последний вместе с белгородским воеводой Г.Г. Ромодановским послал в Суджу дворянина Герасима Семеновича Рагозина. Согласно документу: «Государю царю и великому князю Алексею Михайловичю всеа Великия и Малыя и Белыя Росии самодержцу холопы твои, Бориско Репнин с товарищи, челом бьет. В нынешнем в 173-м (т.е. 1665 г.) году марта в 7 день били челом тебе, великому государю царю и великому князю Алексею Михайловичю всеа Великия и Малыя и Белыя Росии самодержцу, а нам, холопам твоим, в Белгороде в съезжей избе подали челобитную судженские черкасы всем городом. А в челобитной их написано: по-твоему, великого государя, указу пришли они из розных черкасских городов на вечное житье на Суджу и город построили, а руским людям в том городе Судже жить не велено потому, что русские люди с твоей, великого государя, службы, а иные беглые крестьяне приходят. И в нынешнем де во 173-м году многие русские люди на Суджу пришли и написались в пушкари бес твоего, великого государя, указу и земли себе заняли, а им, черкасом, стало от тех прихожих людей утеснение... И по твоему, великого государя, указу посылали мы, холопы твои, на Суджу мецнянина Герасима Рагозина, а велели ему на Судже прихожих русских людей по имяном переписать и допросить, которых городов, и в которых годах, и по какому твоему великого государя указу хто на Суджу пришол....».<sup>8</sup> Герасиму Семеновичу Рагозину было также поручено провести межевание и составить описание Суджи и одноименного уезда.

Согласно составленной дворянином Г.С. Рагозиным «Описи новопостроенного города Суджи...»: «город построен к реке Судже, на татарской сакме, промеж речки Олешенки и Гусинова болота. А та речка Олешенка впала в реку Суджу выше города. А Гусиное болото впало в реку Суджу, ниже города. А промеж той речки Олешенки и Гусинова болота с сумской стороны выша города и слобод татарского проходу семьдесят сажень...».

В дальнейшем в развитии Суджи большую роль сыграл полковник Сумского полка Герасим Кондратьев. Вот что о нем говорит официальная справка 1690 г.: «В прошлых годах, при державе блаженные памяти великого государя и великого князя Алексея Михайловича всеа Великия и Малыя и Белыя Росии самодержца, приехал из-за днепровских городов в его, великого государя, сторону Герасим Кондратьев и служит им, великим государем, со 166 (т.е. в 1657/58 г.) году. От малороссийских городов на реке на Псле построил город Сумин и созвал много черкас. И за ево

<sup>8</sup> РГАДА. Оп. 12, ч. 2. Д. 565. Л. 161-163.

службы блаженные памяти великий государь пожаловал ево по челобитью полку ево казаков в полковники. В том же ево, Гарасимове, полку собралися черкасы многие и устроили городов: Суджу, Лебедин, Мирополье, Краснополье, Городню, Белополье, Межиречи. Итого всех 8 (с Сумами) городов. И на приходе в тех городех он, Гарасим, всяких чинов жителям всякое вспоможение чинил. А в которых временах черкасы были в ызменах, и он, Гарасим, полку своево с казаками против изменников бился, и всякие промыслы чинил, и в шатости и в измене не бывал...»<sup>9</sup>

До 1664 г. управление Суджей осуществлялось выборным из числа переселенцев (атаманом Иевом Федоровым), а не русским воеводой.<sup>10</sup> Атаман, управлявший Суджей, находился в двойном подчинении: у белгородских воевод и у полковника Сумского полка. Историки высказывают предположение, что это была временная привилегия, которая предоставлялась малороссийским переселенцам.

Однако, уже в том же 1664 г. в Суджу воеводой был назначен – Трофим Степанович Авдеев. В это время был выделен самостоятельный Суджанский уезд.<sup>11</sup>

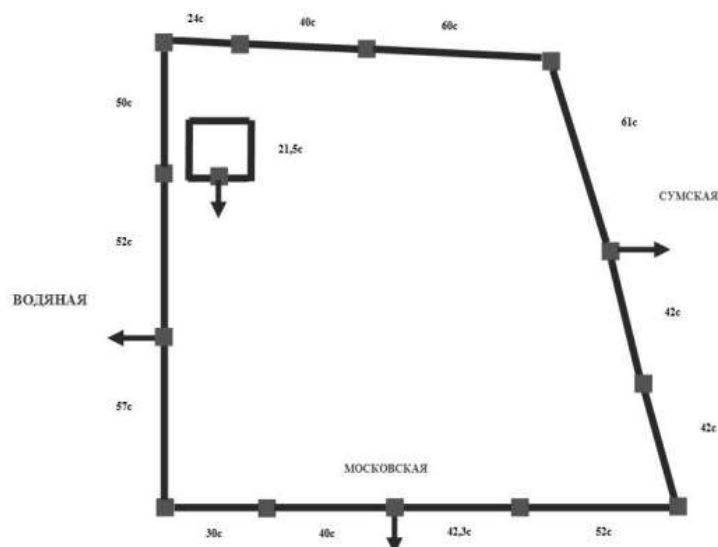
После основания города и до 1718 г. в Судже продолжала сохраняться специфическая система управления. Так, в подчинении воеводы находились мещане, купцы и гарнизон крепости (полковые и городовые дети боярские, стрельцы, пушкари, воротники и пашенные черкасы). Казаки во главе с городовым атаманом подчинялись полковнику Сумского полка.

Основу градостроительной планировки при появлении Суджи составлял деревянный острог (крепость). В контексте современной градостроительной планировки Суджи острог (Малый и Большой город) располагался в квартале, ограниченном с запада улицей Карла Маркса, с востока – улицей Розы Люксембург, с севера – улицами Карла Маркса и Розы Люксембург (северная граница территории, занимаемой Суджанским заводом тракторных агрегатов), с юга – южной стороной Советской площади, переходящей в улицу Ленина.

<sup>9</sup> РГАДА. Ф. 210. Оп. 12, ч. 2. Д. 1287. Л. 100.

<sup>10</sup> РГАДА. Ф. 1209. Оп. 1, ч. 1. Д. 34. Л. 401.

<sup>11</sup> РГАДА. Ф. 210 (Разрядный приказ). Оп. 12, ч. 2 (Столбцы Белгородского стола). Д. 823. Л. 6, 75-76.



*Реконструкция острога Суджи по описанию Г.С. Рагозина 1665 г.  
Из статьи Озерова М.М., Бабина, И.П. Суджанский острог.*

При первоначальной постройке острог Суджи был укреплен земляным валом протяженностью 870 саженей (1879,2 м). Острог окружали пригородные слободы.<sup>12</sup> Облик Суджи того времени можно восстановить по «Описи новопостроенного города Суджи...», составленной дворянином Герасимом Семеновичем Рагозиным.

Суджанский острог состоял из Малого и Большого городов. Первый представлял собой прямоугольную в плане крепость с длиной стен по 21,5 саженей (46,44 м), всего 86 саженей (185,76 м).

Стены Малого города были сооружены из бревен вяза; вдоль стен вырыт ров шириной в 1,5 саженей (3,24 м) и глубиной 1 сажень (2,16 м), через который был устроен мост, ведущий к башне с проездными воротами, соединявшими Малый и Большой город. На территории Малого города располагались основные административные здания: воеводский двор, казенный погреб и караульная изба.

Вокруг Малого города находились укрепления Большого города. Он также был окружен рвом, земляным валом, а также дубовой стеной, возведенной по валу в виде забора высотой 1 сажень (2,16 м). В своей окружности стена имела 626 саженей (1352,16 м). Укрепления Большого города имели тринадцать башен: три проездные (Московская, Сумская и Водяная) и десять глухих. На момент, когда Рагозин описывал острог в Судже, была построена только одна башня, ведущая из Малого города в Большой, шесть башен были не достроены, семь – не начинали строить.

В границах территории Большого города находились два деревянных храма: церковь во имя Успения Пресвятой Богородицы с пределом во имя Николая Чудотворца и церковь во имя Архистратига Михаила. Также здесь располагались 20

<sup>12</sup> РГАДА. Ф. 210 (Разрядный приказ). Оп. 12, ч. 2 (Столбцы Белгородского стола). Д. 823. Л. 6.

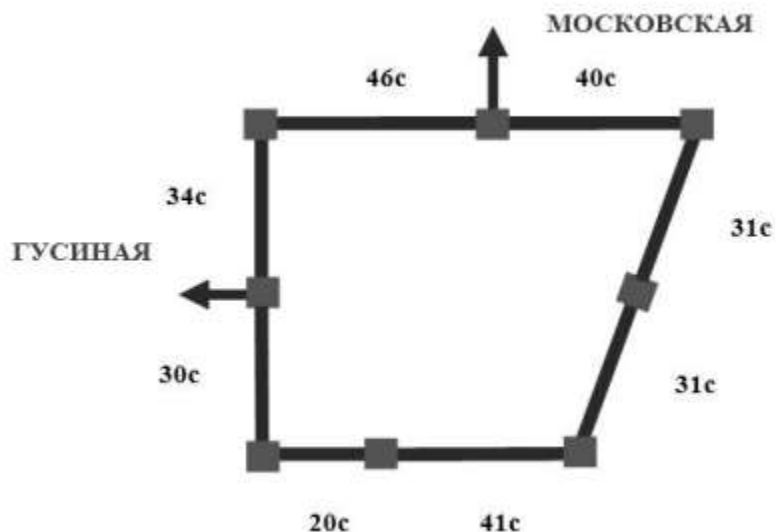
шинков и 260 жилых и пустых дворов.

За линией укреплений Большого города начинались постройки четырех слобод – Гончарной, Заолешенской, Подола и Замостья. Все четыре слободы насчитывали 522 двора.

По описанию Г.С. Рагозина в Судже к 1664 г. вместе со слободами было 782 двора и насчитывалось 1387 жителей.

Следующим историческим документом, отражающим планировку Суджи, стало описание острога, составленное Н.П. Яцковым, служившим воеводой в Судже с 1664 по 1668 г. («Строительная книга острога Суджи 1668 года»)<sup>13</sup>

Описание Суджи Н.П. Яцкова вступает в противоречие с «Описью новопостроенного города Суджи...», подготовленной дворянином Г.С. Рагозиным. Так, Н.П. Яцков утверждает, что первоначально Суджа была слободой, а не городом, и не имела острога. Размеры появившегося позже острога также расходятся с описанием Г.С. Рагозина. По описанию Н.П. Яцкова острог имел дубовые стены (длина по периметру 267 сажень (576,72 м)). На стенах острога было восемь башен, из них две проезжие (Московская и Гусиная). Острог был окружен рвом с рядами частокола. Н.П. Яцков в своем описании не упоминает, что острог состоял из Большого и Малого городов.<sup>14</sup>



*Реконструкция острога Суджи по описанию воеводы Н.П. Яцкова 1668 г.  
Из статьи Озерова М.М., Бабина, И.П. Суджанский острог.*

Соотнесение описаний Суджи, выполненных Г.С. Рагозиным и Н.П. Яцковым, является открытым вопросом для курских краеведов.

Следующее описание Суджи и его острога относится к 1678 г. и принадлежит

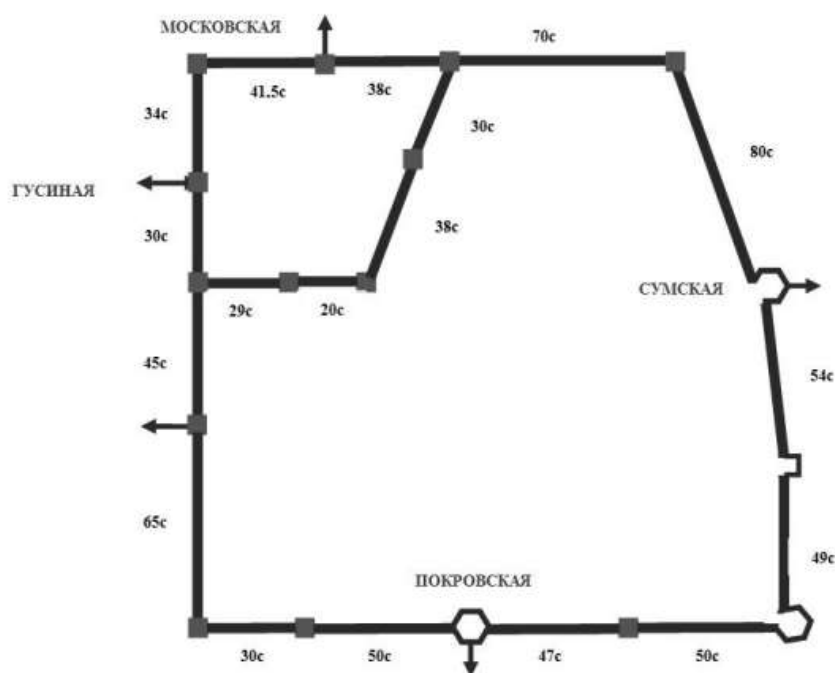
<sup>13</sup> РГАДА. Ф. 1209. Оп. 1, ч. 1. Д. 29. Л. 412-418.

<sup>14</sup> РГАДА. Ф. 210. Оп. 12, ч. 2. Д. 624. Л. 295-296.

местному воеводе В.С. Бочечкарову.<sup>15</sup> Согласно его описанию острог представлял собой дубовую крепость, состоящую из Малого и Большого городов.

Длина стен Малого города составляла 243,5 сажени (525,96 м). Стены имели восемь башен, две из которых (Московская и Гусиная) были проезжими. Длина стен Большого города по периметру равнялась 920 сажням (1987,2 м). На стенах было расположено девять башен, из которых три башни были проезжими (Сумская, Покровская и башня, ведущая к р. Судже). Большой город был окопан рвом шириной 4 сажени (8,64 м) и глубиной 3 сажени (6,48 м), который «к городской стене ослонен дубовым пластовым лесом».<sup>16</sup>

В 1684 г. воеводой А.С. Болотниковм и бывшим воеводой Г.А. Нелидовым был подготовлен росписной список по городу Судже, где вновь содержалось его описание. Данный исторический документ, по-прежнему, фиксирует наличие в Судже Малого и Большого городов, представляющих собой два дубовых острога, окруженных рвами. В Малом городе в это время располагалась приказная изба. На территории Большого города был устроен тайник с колодцем; также на его территории находилась таможня и конская площадка.<sup>17</sup>



*Реконструкция острога Суджи по описанию воеводы К.Б. Борисова 1687 г.  
Из статьи Озерова М.М., Бабина И.П. Суджанский острог.*

Описание суджанского острога содержится в росписном списке 1687 г. по

<sup>15</sup> РГАДА. Ф. 210. Оп. 8 (Разрядные вязки). Вязка 55-б. Д. 590. Л. 1696-1702 об.

<sup>16</sup> РГАДА. Ф. 210. Оп. 8. Вязка 55-б. Д. 590. Л. 1699.

<sup>17</sup> РГАДА. Ф. 210. Оп. 7-а (Дела разных городов). Д. 66. Л. 17-54.



городу Судже воеводы К.Б. Борисова и бывшего воеводы В.Е. Сибилева<sup>18</sup> и в городской сметной книге города Суджи 1701 г. стольника и воеводы А.О. Хитрово.<sup>19</sup> Согласно данным описаниям, Суджа продолжал представлять собой комплекс из Малого и Большого городов. К этому времени периметр стен Малого города составлял 278 сажень (600,48 м); имелось восемь башен, две из них проездные; был выкопан ров глубиной и шириной по 2 сажени (4,32 м). Периметр стен Большого города равнялся 557,5 сажень (1204,2 м); имелось девять башен, три из которых был проездными.

Последнее описание суджанского острога содержится в росписном списке 1704 г. по городу Судже воеводы С.П. Есипова и бывшего воеводы Г.И. Вахромеева. Основные характеристики острог продолжал сохранять; однако, документ фиксирует неудовлетворительное состояние крепости и построек на ее территории.<sup>20</sup>

По плану Суджи, являющемуся частью планов Обоянской провинции, составленных в период между 1712 и 1719 гг.,<sup>21</sup> можно установить, что в начале XVIII в. значительно был перестроен и вырос в площади Малый город; при этом границы Большого города оставались неизменными. На территории Малого города располагались воеводские хоромы, канцелярия, казенный погреб.

Увеличение площади Малого города было обусловлено тем, что в начале XVIII в. Суджа часто становилась местом сбора войск и хранения вооружения и различных припасов для армии. Суджанский гарнизон в это время насчитывал более 630 служилых людей (вместе с черкасами) и располагал 3 орудиями, 77 мушкетами, 72 мушкетными стволами.<sup>22</sup>

К 1719 г. на территории Большого города находились соборная церковь Успения Пресвятой Богородицы с приделом во имя Николая Чудотворца, Михаило-Архангельская церковь с приделом во имя святых апостолов Петра и Павла, церковь Рождества Христова с приделом во имя Николая Чудотворца.

В начале XVIII в. Суджа стала сотенным городом Сумского казачьего полка. С 1708 г. она была приписана к Киевской губернии. В это время Суджа относилась к Обоянской провинции и образовывала самостоятельный уезд.

В первой трети XVIII в. суджанский острог постепенно приходил в неудовлетворительное состояние, на что повлияла постепенная утрата городом приграничного положения и смена военной доктрины государства.

Так, в 1724 г. Петром I Алексеевичем (1672-1725) был издан «аншталт» (штат) крепостей, в состав которого вошло всего 34 укрепленных пункта, разделенных на три разряда: остзейские (11), российские (18) и персидские (5). Только в крепостях,

<sup>18</sup> РГАДА. Ф. 210. Оп. 6-д (Книги Белгородского стола). Д. 145. Л. 153 об.-158 об.

<sup>19</sup> РГАДА. Ф. 210. Оп. 7-а. Д. 66. Л. 294-298 об.

<sup>20</sup> РГАДА. Ф. 210. Оп. 7-а. Д. 66. Л. 294-298 об. Л. 316-322.

<sup>21</sup> РГВИА. Ф. 349 (Главное военно-техническое управление). Оп. 27, т. 1. Д. 6.

<sup>22</sup> РГАДА. Ф. 210. Оп. 12, ч. 2. Д. 829. Л. 184.

вошедших в «аншталт», надлежало иметь вооружение и содержать в мирное время гарнизоны.<sup>23</sup> Суджанская крепость в этот перечень не вошла.

В 1725 г. суджанский острог пострадал от пожара, после чего стены Большого города более не восстанавливались.<sup>24</sup>

В 1729 г. острог Суджи был переведен в разряд иррегулярных. В 1730-е гг. крепость окончательно приходит в ветхое состояние, в связи с чем, изменяется облик города.

Согласно архивным документам в 1760 г. в Судже еще оставались отдельные элементы бывшего острога: «город огорожен с четырех сторон земляным валом и рвом до Гусинога болота... окружности город 2230 аршин 56 (1583,3 м), вал вышины 5 аршин (3,55 м), ров глубины 4 аршина (2,84 м). Оное ограждение, вал и ров во многих местах рассыпались, наугольная одна башня дубового лесу, а с трех сторон, где были только значут проезжие дороги. Во оном городе к одному углу, к Гусиному болоту, замок огорожен облым дубовым полисадником, четыреугольным, окружности 945 аршин (670,95 м), в вышину полисадник в 4 аршина (2,84 м). На трех углах по одной башне, с двух сторон башни ж глухие, две проезжие башни дубового одлого (облого?) лесу и оное строение весьма ветхое. Около замку вал и рвы, которые засыпались, и с одной стороны Гусиное болото и полисадник, и от валу до Гусинога болота взгористо».<sup>25</sup>

С 1779 г. Суджа становится уездным городом Курского наместничества (затем – губернии). В 1784 г. утверждается перспективный план застройки города. К этому времени все укрепления (стены, рвы и валы) были уничтожены; хаотичная планировка города сменилась прямыми улицами. Согласно новой планировке от центральной Соборной площади (ныне – улица Волкова) отходили улицы Херсонская (ныне – Карла Маркса), Солдатская (ныне – Красноармейская), Курская (ныне – Ленина), Троицкая (ныне – Розы Люксембург), Архангельская (ныне – 1 Мая), Набережная (ныне – Комсомольская) и др.

В 1780-е гг. Суджа была застроена деревянными зданиями. Согласно «Описанию Курского наместничества из древних и новых разных о нем известиях вкратце...», составленному С.И. Ларионовым, в городе насчитывалось 53 улицы с переулками, 9 лавок, 1 трактир, 25 кузниц, 2 питейных дома, 4 богадельни, 3 водяные мельницы. В то время в Судже проживали 2893 лица мужского пола. Подавляющее большинство горожан – 2602 человека – относились к крестьянскому сословию. 97 человек состояли на гражданской и военной службе, 100 являлись священно- и церковнослужителями, 79 – мещанами, 13 – купцами, 2 – иностранными подданными. Различными ремеслами занимались 333 городских

<sup>23</sup> Яковлев В.В. История крепостей. М.; СПб., 2000. С. 117.

<sup>24</sup> ГАКО. Ф. Р-30 (Лаппо Ф. И.). Оп. 1. Д. 74. Л. 87.

<sup>25</sup> Там же.

жителя, из которых 61 человек были сапожниками, 43 – хлебниками, 42 – печниками, 41 – кузнецами, 20 – плотниками, 33 – ткачами, 14 – портными, 11 – котлярами, 11 – мясниками, 5 – живописцами, 4 – бондарями, 4 – овчинниками, 3 – шапошниками, 2 – колесниками, 2 – столярами. Также в Судже находился селитренный завод «сумского жителя» Степана Могилята.<sup>26</sup>

К концу XVIII в., после присоединения территории Причерноморья, Крыма и Закавказья, Суджа утратила военно-стратегическое положение, превратившись в небольшой торговый центр юга России с развитым ремесленным производством.

На развитие торговли повлияло расположение Суджи на тракте Сагайдак (участок Обоянь – Сумы), по которому шла транспортировка соли из Причерноморья. Также Суджа была соединена дорогами с городами Курской губернии: дорога Суджа – Белгород через заштатный город Богатый соединяла Муравский шлях и Сагайдак; Царская дорога (названа в память императора Александра I) проходила от Суджи через Грайворонский уезд на станцию Томаровка Белгородского уезда.<sup>27</sup>

В Судже проводилось четыре ярмарки в год продолжительностью 2-3 дня: перед Масленицей, ко дню св. Георгия (Егорьев день, 23 апреля по старому стилю.), к Петрову дню (29 июня) и к Покрову Пресвятой Богородицы (1 октября). На них приезжали купцы из Курска и других городов Курской губернии, а также из Харьковской, Орловской и Тамбовской губерний. Основными предметами торговли были ткани (парчовые, шелковые и бумажные), сукно и разная галантерея.<sup>28</sup>

Среди промыслов в Судже получили развитие гончарство, кузнечное дело и изготовление одежды и обуви. Также жители Суджи производили деревянные изделия (повозки, сани, телеги, колеса, оси, прялки) и занимались ткачеством (в том числе, выделкой ковров и поясов).<sup>29</sup>

«Памятная книжка Курской губернии на 1860 год» особо указывает, что город Суджа славится железными изделиями (подковами, топорами и т.д.).<sup>30</sup> Также были известны суджанские «кафли» (изразцы для отделки печей).

Согласно данным статистики, к 1860 г. население Суджи несколько сократилось и составило 2298 жителей мужского пола (и 1981 – женского). В городе насчитывалось 378 домов, работала писчебумажная фабрика и два свечно-сальных завода.<sup>31</sup>

В 1856 г. в уездном городе Суджа Курской губернии насчитывалось 3 церкви,

<sup>26</sup> Ларионов С.И. Описание Курского наместничества из древних и новых разных о нем известиях вкратце, собранное Сергеем Ларионовым, того наместничества верхней расправы прокурором. М., 1786. С. 138-139.

<sup>27</sup> Военно-статистическое обозрение Российской империи. Т. 13, ч. 3: Курская губерния. СПб., 1850. С. 27-29.

<sup>28</sup> Ларионов С.И. Указ. соч. С. 138.

<sup>29</sup> Златоверховников Н. И. Кустарные и другие промыслы населения Курской губернии в 1899 году и краткий обзор их за предшествующее время // Курский сборник. Вып. 1. С. 208-211.

<sup>30</sup> Города Курской губернии с кратким статистическим их описанием // Памятная книжка Курской губернии на 1860 год. Курск, 1860. С. 153.

<sup>31</sup> Там же. С. 152.

360 домов, 34 лавки. Застройка в кварталах центральной части города была сформирована следующим образом: вдоль улиц находилась жилая часть домовладений вместе с жилыми домами и хозяйственными пристройками, далее вглубь к центру квартала шли огороды и сады, таким образом центральная часть квартала представляла собой свободную от построек землю, используемую для сельскохозяйственных работ, которая занимала в среднем половину площади всего квартала.

К концу 1850-х гг. застройка Суджи состояла практически полностью из деревянных строений, каменных построек насчитывалось около 10: церковные здания, здание Соляного магазина, корпус присутственных мест, и несколько частных домов по Херсонской улице. Помимо кварталов, намеченных еще планом 1784 г. появились и дополнительные кварталы на севере города, а также к западу, примыкая к Гусиному болоту.

В 1880-е гг. в Судже продолжило развитие кузнечное дело. В это время суджанские кузнецы сбывали свой товар не только на местных ярмарках, но и в Москве, Санкт-Петербурге, Курске, Харькове и др. В это время также развивалось кожевенное и сапожное дело, поддерживаемые Суджанским уездным земством.

Об уровне гончаров из Судже говорит тот факт, что на Парижской всемирной выставке их изделия были удостоены медали.

Во второй половине XIX – начале XX вв. большую популярность среди местного населения получает выращивание белокочанной капусты. Торговля выращенной капустой осуществлялась в самой Судже, а также в Рыльске, Льгове, Обояни и в Курске.

В 1897 г., по Первой всеобщей переписи, население Суджи составляло 7433 человек (из них 3716 – лица мужского пола), в том числе украинцы – 4 546, русские – 2 765, евреи – 87. Большинство жителей, по-прежнему, составляли крестьяне – 5539 человек. Мещан насчитывалось 1192 человека, дворян – 331, купцов – 181, лиц духовного звания – 58, иностранных подданных – 3, другие сословия – 129.<sup>32</sup>

Среди жителей Суджи 164 человека занимались керамическим производством, 152 – изготовлением одежды, 86 – обработкой растительных и животных продуктов питания, 59 – обработкой дерева, 48 – обработкой металла, 558 (с членами семей 1398) – земледелием.<sup>33</sup>

На протяжении XIX в. основной формой жилого дома г. Суджа стали украинская мазанковая хата, русская деревянная рубленая изба.

Домовладение русского крестьянина состояло, чаще всего из 2-3 зданий. Зажиточные крестьяне для женатых сыновей строили избы под одной крышей, соединив их сенями. Бедняки строили «пуньки» («клуни») для женатых сыновей.

<sup>32</sup> Первая всеобщая перепись населения Российской империи 1897 г. Вып. 20: Курская губ. СПб., 1904. С. 2.

<sup>33</sup> Там же. С. 182.

Двор был открытым (с разобщенными постройками, расположенными в виде буквы П или в одну линию с домом), реже – полузакрытым (стоял позади дома и соединялся с ним в форме каре).

Домовладение украинского крестьянина огораживалась «тыном», плетнем из вертикально или горизонтально переплетенных стеблей орешника, ракиты и др. Отличительной особенностью украинского домовладения было малое количество хозяйственных построек.

На протяжении XIX в. на принадлежавшей городу Судже выгонной земле стали образовываться слободы Гончарная, Заолешенка, Замостье. Слободы заселялись мастеровыми людьми, большинство из которых по своему происхождению были казаками и мещанами. Рядом с Гончарной слободой находилось городское кладбище (за гончарами было признано в то время монополия копки могил и устройства склепов).

К рубежу XIX-XX вв. Суджа продолжала сохранять за собой статус уездного города Курской губернии и роль торгово-ремесленного центра. К этому времени в городе имелось 8 церквей, работали мужская и женская гимназии, реальное училище, земская публичная библиотека, земская больница, учительская семинария, два приходских училища. Действовали водочный, селитровый, паровые крупорушный и маслобойный, кожевенный заводы. В Судже ежегодно проводилось 4 торга, что составляло 5,6 % от их общего числа по губернии.

С развитием железнодорожного сообщения для Суджанского уезда большое экономическое значение приобрела Северо-Донецкая железная дорога. В Судже была устроена железнодорожная станция.

Для Суджи и Суджанского уезда большим потрясением стала Первая мировая война. Летом 1914 г. здесь были сформированы дружины народного ополчения. За 1915-1916 гг. в отряды государственной дружины народного ополчения было призвано порядка 4 тыс. человек.

В послереволюционное время и в годы Гражданской войны Суджу захватывали Красная Армия, войска белогвардейцев, отряды Петлюры и Махно. С декабря 1918 г. по январь 1919 г. в Судже некоторое время находилось правительство Советской Украины. И, наконец, с декабря 1922 г. город Суджа вошел в состав РСФСР СССР. В 1928 г. был образован Суджанский район; город стал административным центром этого района.

В советское время в Судже была открыта школа ткачества; затем – артель «Ткачиха». В 1938 г. ковры Суджанской артели демонстрировались на выставке в Нью-Йорке, а также на выставках в Брюсселе и Монреале. В 1920-х гг. в Судже был построен театр.

В годы Великой Отечественной войны с 26 октября 1941 года по 4 марта 1943 года Суджанский район был оккупирован немецко-фашистскими войсками. При

отступлении немецких войск Суджа была сожжена. Однако некоторые постройки все же уцелели: Троицкая и Рождественская церкви, церковь Покрова Пресвятой Богородицы, памятник М.С. Щепкину. Город был освобожден советскими войсками Воронежского фронта в ходе Харьковской наступательной операции.

В послевоенное время в Судже создаются предприятия перерабатывающей и строительной промышленности: маслодельный комбинат, элеватор, мясоптицекомбинат, консервный завод, строительные предприятия, музыкальная школа и училище, районный краеведческий музей.

В настоящее время Суджа является небольшим районным центром Курской области. Основу экономики современного города продолжают составлять завод тракторных агрегатов, маслодельный комбинат, мясокомбинат, спиртзавод и другие предприятия. По территории города проходит железнодорожная магистраль Орловско-Курского отделения «Санкт-Петербург – Львов – Суджа – Харьков». Железная дорога связывает город Суджу с областным центром – городом Курск – и территорией Белгородской области.

Объект ранее располагался в Центральном районе Суджи, сформированном на базе исторического (дореволюционного) городского центра и выполнявшем функцию административно-деловой зоны города, т.к. в этом районе сосредоточено преобладающее большинство административных, культурных и социальных учреждений. На территории, где ранее было месторасположения Объекта, сохранилось достаточно большое количество исторических зданий (в основном, жилой архитектуры), относящихся к тому же историческому периоду, и мемориальных мест (сквер имени М.С. Щепкина). Исследуемый район не претерпел существенных изменений и сохраняет облик аутентичной среды уездного города, характерного для Курской губернии рубежа XIX-XX вв.

Подробные результаты иконографии отражены в приложении № 3 к настоящему акту государственной историко-культурной экспертизы.

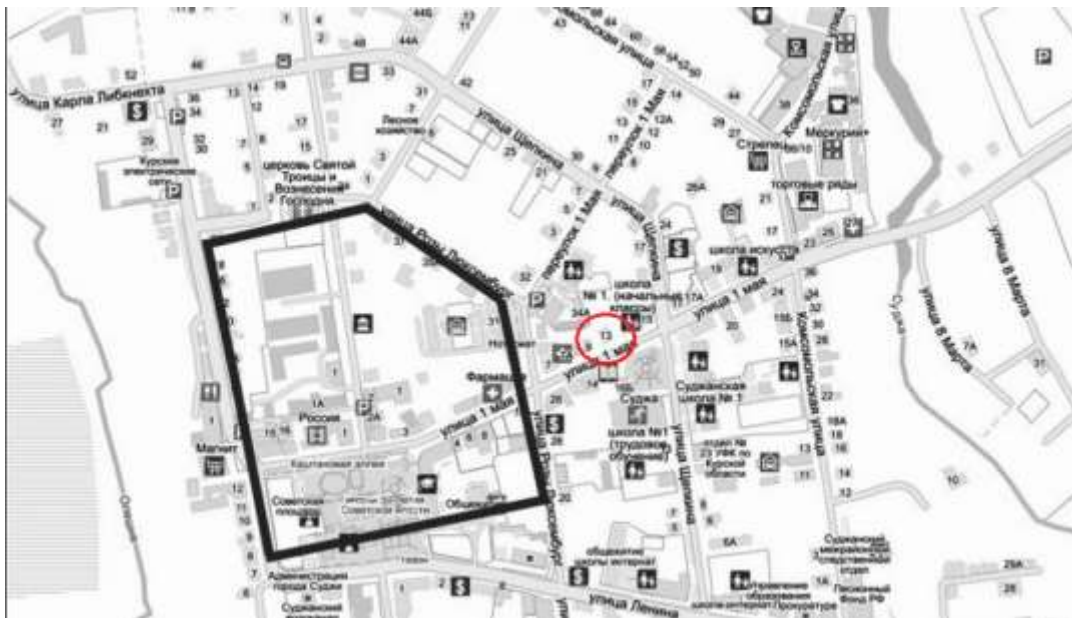
### **Краткие исторические сведения об Объекте, историко-архитектурные исследования:**

Исследуемый Объект, дом городского головы Никулина, ранее располагался в г. Суджа, в квартале, ограниченном улицами 1 Мая, Розы Люксембург, Щепкина и переулком 1 Мая (исторические названия: Архангельская, Троицкая, Покровская и Архангельский переулок, соответственно); являлся характерным образцом жилой архитектуры рубежа XIX-XX вв.

Улицы, ограничивающие квартал, получили свои названия в конце XVIII в. в честь Троицкой, Покровской и Успенско-Архангельской церквей, расположенных на этих улицах.



Крепостные укрепления Суджанского острога, возведенного во второй половине XVII века, проходили частично вдоль современной улицы Р. Люксембург. Таким образом, в XVII – первой половины XVIII вв. место, где впоследствии будет возведен исследуемый Объект, находилось вне территории крепости Суджа.



*Рис.1. Реконструкция месторасположения острога на современном плане города Суджи. Источник: Озеров М.М., Бабин И.П. Суджанский острог // Суджа и суджане в отечественной и зарубежной истории и культуре. Курск: Курский государственный университет, 2015. С. 117.*

В конце XVIII в. после срытия пришедших в ветхое состояние крепостных укреплений и реализации градостроительного плана 1784 г. началось формирование застройки Архангельской улицы, в том числе исследуемого квартала. К концу 1850-х гг. этот квартал получил границы, в целом соответствующие современным.

Согласно плану города Суджа 1861 г., к этому времени в квартале насчитывалось 10 домовладений. На месте будущего Объекта находился земельный участок с двумя деревянными домами, один из которых выходил на Архангельскую улицу, а второй находился в глубине участка.



Рис. 2. План г. Суджа. 1861 г. Фрагмент. Источник: РГИА. Ф. 1293. Оп. 166. Курская губерния. Д. 42.

В настоящее время по адресу: 1-е Мая, № 11 находится иной объект, на нечетной стороне улицы. Предположительно, под зданием городского головы Никулина в «Списке выявленных объектов» подразумевается двухэтажный каменный дом, у которого, видимо, ранее был адрес 1-е Мая № 11, а современный адрес: 1-е Мая № 13. Примерная дата строительства Объекта – конец XIX в.

Примерно в 1916 – начале 1917 гг. были составлены «Списки домовладельцев г. Суджа». В указанных списках нет полноценной нумерации домов, что затрудняет точное определение фамилии домовладельца исследуемого Объекта. Судя по спискам, здание принадлежало Максиму Михайловичу Золотареву<sup>34</sup>. С западной стороны от дома находился участок Афанасия Тимофеевича Лукьянцева, с другой стороны к дому примыкало владение Натальи Матвеевны Терлецкой.

<sup>34</sup> Государственный архив Курской области (ГАКО). Фонд 377. Описание 1. Дело 38. Список домовладельцев г. Суджи. Л. 5 об. – 6.

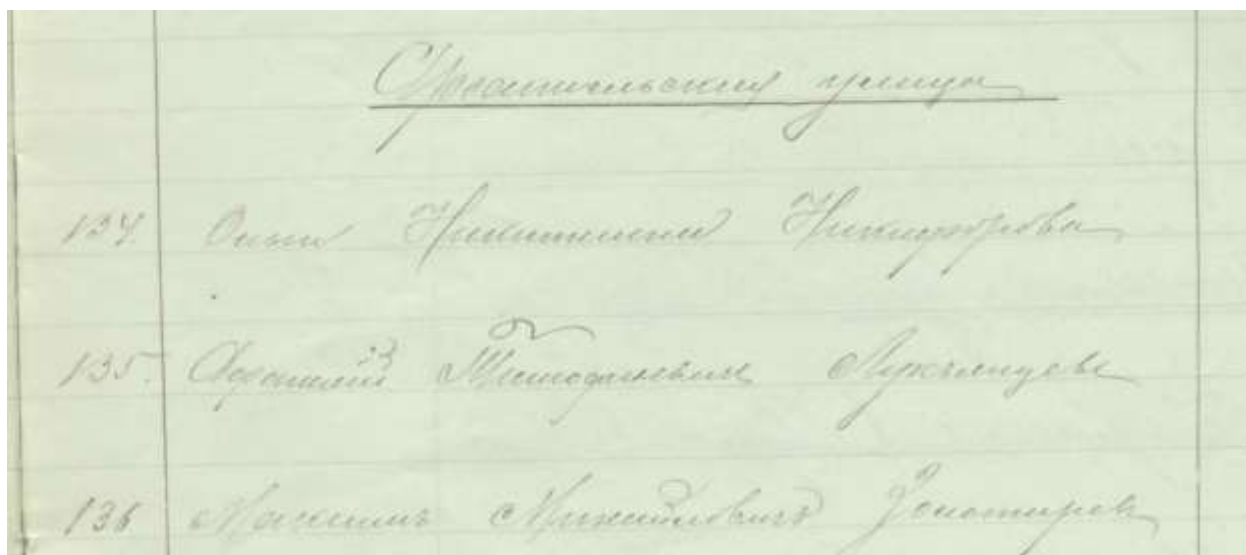


Рис. 3. Список домовладельцев г. Суджа. Ок. 1917 г. Источник: Государственный архив Курской области.

В 1924-1925 гг. были составлены новые поквартальные списки домовладельцев г. Суджа. В списке упомянуты 11 домовладельцев, всего в квартале №12 проживало 106 человек<sup>35</sup>. Исследуемое здание принадлежало или П.С. Шульпину или Е.И. Петренко.

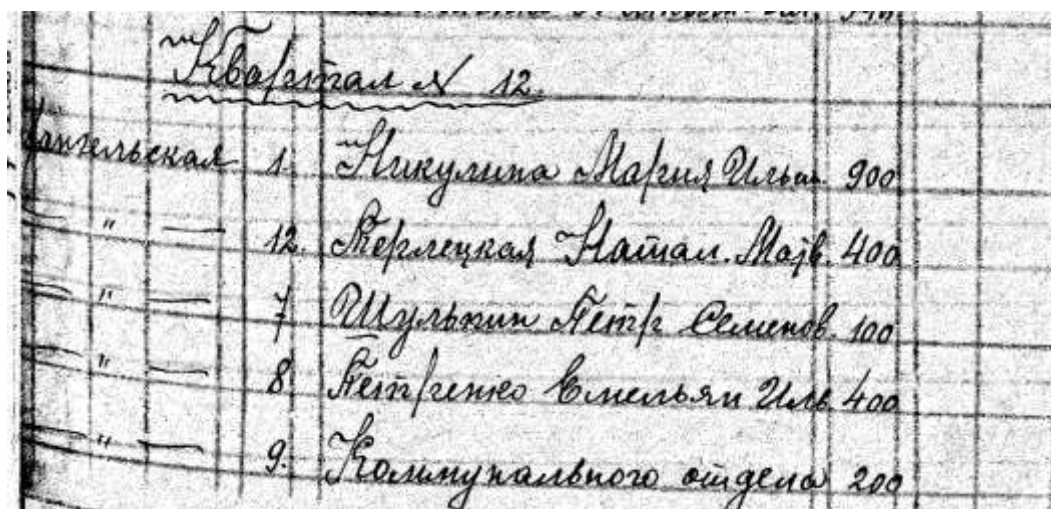


Рис. 4. Поквартальные списки по г. Суджа. 1924/1925 гг. Источник: Государственный архив Курской области.

К настоящему времени историческое здание по адресу 1-е Мая, д. 11 фактически утрачено.

### Краткое описание Объекта, историко-архитектурные исследования:

Исторически Объект ранее располагался в историческом центре г. Суджа, и формировал фронт застройки улицы 1 Мая, по красной линии вдоль тротуара.

<sup>35</sup> Государственный архив Курской области (ГАКО). Фонд Р-327. Описание 5. Дело 316. Поквартальные списки домовладельцев по городам губернии за 1924/25 г. Л. 163, 163 об.

К настоящему времени исследуемый Объект утрачен; территория используется в качестве двора между домами №№ 9 и 13 по ул. 1 Мая; территория огорожена забором.

Информация о проведении научно-исследовательских работ, разработке и согласования научно-проектной документации по реставрации и приспособлению объекта для современного использования, выполнении обмерных чертежей по Объекту не установлена.

В сложившейся градостроительной среде г. Суджа исследуемая территория утратила свое историческое функциональное назначение.

### **Градостроительные исследования территории расположения Объекта:**

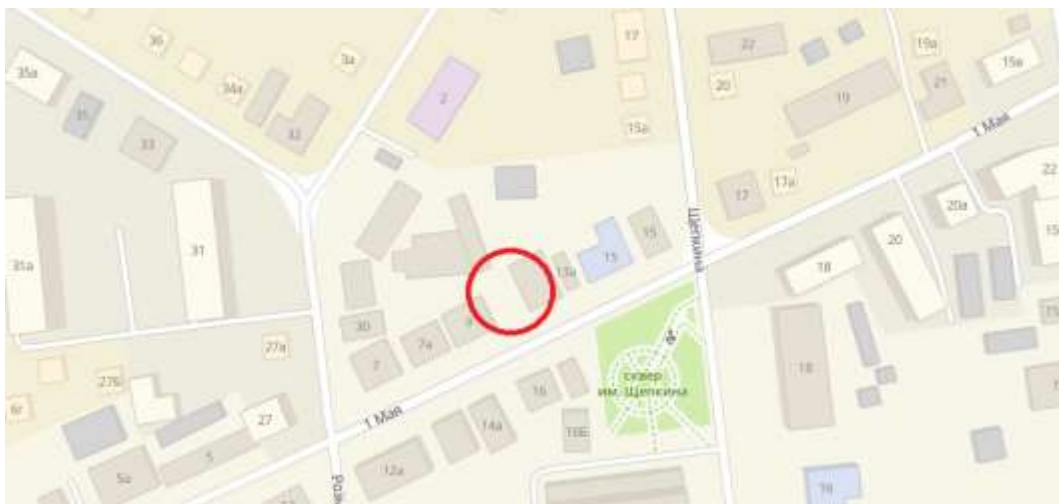
Объект ранее располагался в г. Суджа, в квартале, ограниченном улицами 1 Мая, Розы Люксембург, Щепкина и переулком 1 Мая (исторические названия: Архангельская, Троицкая, Покровская и Архангельский переулок, соответственно). Объект организовывал красную линию застройки улицы 1 Мая; в настоящее время – дворовая территория между домами №№ 9 и 13 по ул. 1 Мая.

В исторической проекции архитектурно-градостроительное формирование исследуемой территории относится к XVIII в., когда Суджа утратила военно-стратегическое положение и превратилась в торгово-ремесленный центр Курского наместничества (затем – губернии). Переориентация основной функции города способствовала появлению новой градостроительной траектории его развития, что позволило выйти за пределы деревоземляных укреплений. Исследуемый квартал был запроектирован на перспективном плане г. Суджа 1784 г.

В дореволюционное время застройка рассматриваемой территории носила административный, торговый и жилой характер. Являясь одной из главных улиц города, улица 1 Мая (историческое название: улица Архангельская) преимущественно застраивалась жилыми домами купцов, чиновников и священнослужителей. Также многие здания имели лавки торговцев. Кроме жилых домов на улице, располагались и общественные здания, такие как аптека, ветеринарная аптека, лавки, учительская семинария и больница.

В советское время исследуемая территория месторасположения Объекта, в большей степени, продолжала сохранять жилой характер.






*Участок исследования в населенном пункте. Яндекс.Карты.*

На современном этапе исследуемая территория продолжает сохранять одно из ключевых мест в градостроительной структуре г. Суджа. В непосредственной близости от Объекта расположена городская рекреационная зона, сквер имени М.С. Щепкина, а также две общеобразовательные и одна спортивная школы, межпоселенческая библиотека Суджанского района и участковый пункт полиции. Каркас застройки исследуемого района создают малоэтажные жилые дома индивидуального типа с приусадебными земельными участками.

Генеральный план г. Суджа Курской области, утвержден решением Соборания депутатов города Суджа Суджанского района Курской области от 15.04.2011 № 165 «Об утверждении корректировки Генерального плана муниципального образования «Город Суджа» Курской области».

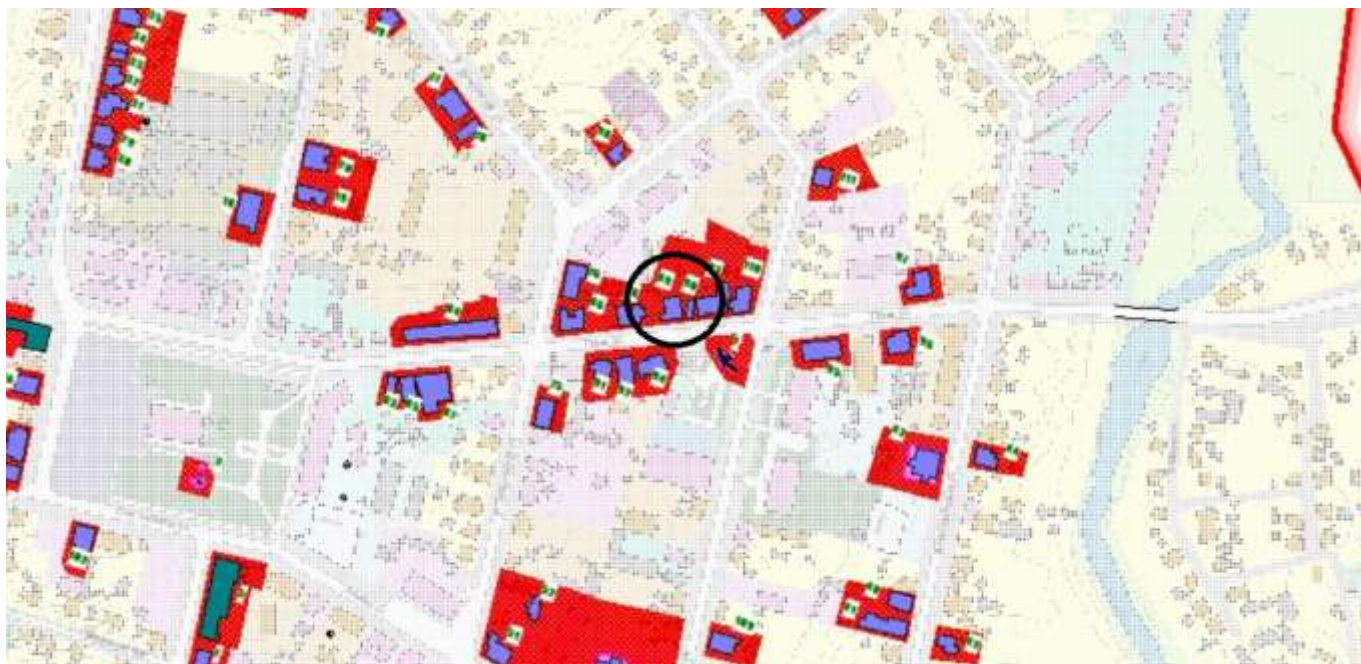
В соответствии с Планом современного использования территории (опорный план) Генерального плана г. Суджа Курской области территория, где ранее находился исследуемый Объект, расположена в границе населенного пункта; в общественно-деловой зоне (в зоне торгового назначения).



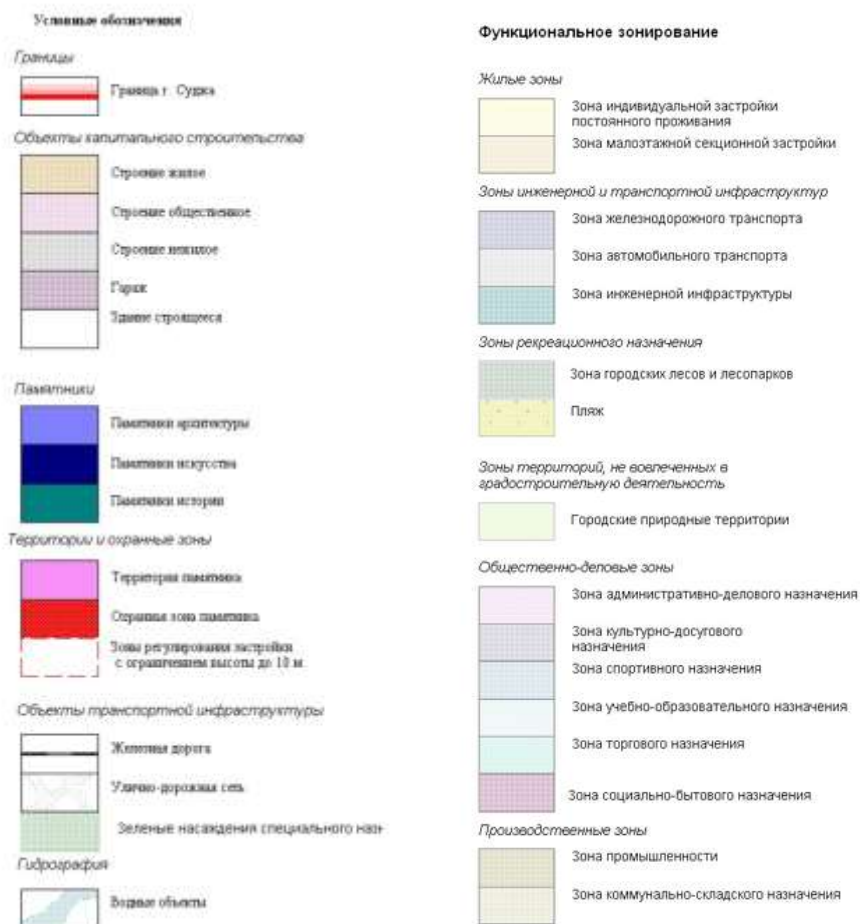


*Исследуемый участок на Плате современного использования территории (опорный план).  
Генеральный план г. Суджа Курской области (фрагмент)*

На Схеме территорий объектов культурного наследия Генерального плана г. Суджа Курской области нанесен исследуемый Объект, который отнесен к памятникам архитектуры (имеет порядковый номер 89); также обозначена охранный зона.







*Месторасположение Объекта на Схеме территорий объектов культурного наследия.  
Генеральный план г. Суджа Курской области (фрагмент)*

Эксплуатация памятников истории и культуры									
№ по ГП	Собственность на объект	Наименование	Адрес	Примечание					
1	Евост Щенкина М.С.		им. Щенкина ул.	Р. 1327,					
2	Братская могила партизан, погибших в гражданскую войну за власть Советов		Советская ш.	Р. 382					
3	Дом художника Липина П.К.		Комсомольская ул. 39	Высел.					
4	Дом, в котором жил художник Нестеров Н.А.		Р. Люксембург ул. 11	Высел.					
5	Дом, в котором в 1917г. находился Революционный совет, а в 1918г. - уездной комитет РКПб		Советская ш. ул. 1	Высел.	58	Жилый дом		Ленина ул. 18	Высел.
6	Дом купца Соловятина, в подвале которого белой контрразведкой были замучены суджанские большевики	пича	Сов. площадь ул. 12	Высел.	59	Жилый дом		Ленина ул. 20	Высел.
7	Здание земской ветлечебницы		Воскова ул. 1	Высел.	60	Здание палаты		Ленина ул. 22а	Высел.
8	Жилый дом		Воскова ул. 3	Высел.	61	Здание соляных складов		Ленина ул. 23	Высел.
9	Жилый дом		Воскова ул. 5	Высел.	62	Дом священника		Ленина ул. 25	Высел.
10	Жилый дом		Воскова ул. 7	Высел.	63	Жилый дом		Ленина ул. 26	Высел.
11	Дом Фисенко		Воскова ул. 13	Высел.	64	Жилый дом		Ленина ул. 27	Высел.
12	Жилый дом		Воскова ул. 19	Высел.	65	Дом купца и землевладельца		Ленина ул. 37	Высел.
13	Здание училища	муз. уч.	Воскова ул. 22	Высел.	66	Жилый дом		Ленина ул. 38	Высел.
14	Дом помещика Поповкина		Воскова ул. 24	Высел.	67	Жилый дом		Ленина ул. 40	Высел.
15	Жилый дом		Воскова ул. 25	Высел.	68	Жилый дом		Ленина ул. 42	Высел.
16	Жилый дом		Воскова ул. 27	Высел.	69	Жилый дом		Ленина ул. 46	Высел.
17	Ансамбль Троице-Вознесенской церкви	Церковь		Р. 566	70	Дом Грядина		Р. Люксембург ул. 1	Высел.
18	Жилый дом		им. К. Либанета ул. 1	Высел.	71	Дом церковно-приходской школы		Р. Люксембург ул. 3	Р. 566
19	Жилый дом		им. К. Либанета ул. 12	Высел.	72	Жилый дом		Р. Люксембург ул. 5	Высел.
20	Дом Чушкова	Музей	им. К. Либанета ул. 14	Высел.	73	Жилый дом		Р. Люксембург ул. 7	Высел.
21	Жилый дом		им. К. Либанета ул. 15	Высел.	74	Жилый дом		Р. Люксембург ул. 9	Высел.
22	Жилый дом		им. К. Либанета ул. 17	Высел.	75	Жилый дом	мат.	Р. Люксембург ул. 28	Высел.
23	Жилый дом		им. К. Либанета ул. 21	Высел.	76	Дом купца Степанова		Р. Люксембург ул. 30	Высел.
24	Жилый дом		им. К. Либанета ул. 28	Высел.	77	"Дом помещика"		Р. Люксембург ул. 35а	Высел.
25	Жилый дом		им. К. Либанета ул. 28а	Высел.	78	"Дом прислуги"		Р. Люксембург ул. 35	Высел.
26	Дом Фисенко		им. Щенкина ул. 32	Высел.	79	Жилый дом		Р. Люксембург ул. 41	Высел.
27	Дом Фисенко		им. Щенкина ул. 34	Высел.	80	Жилый дом		им. Р. Люксембург пер. 9	Высел.
28	Дом купца Шутковского		им. К. Либанета ул. 60	Высел.	81	Жилый дом		им. Р. Люксембург пер. 14	Высел.
29	Дом инженера Рауленко		К. Маркса ул. 6	Высел.	82	Жилый дом		им. Р. Люксембург пер. 19	Высел.
30	Жилый дом		К. Маркса ул. 6а	Высел.	83	Жилый дом	мат.	1 Мая ул. 4	Высел.
31	Жилый дом		К. Маркса ул. 8	Высел.	84	Здание аптеки	мат.	1 Мая ул. 5	Высел.
32	Дом Исаушина		К. Маркса ул. 10	Высел.	85	Дом с пилкой		1 Мая ул. 6	Высел.
33	Дом механика Белгородского		К. Маркса ул. 12	Высел.	86	Дом помещика Терлецкого	мат.	1 Мая ул. 7	Высел.
34	Дом торговца Скулева		К. Маркса ул. 14	Высел.	87	Дом с пилкой	мат. кафе	1 Мая ул. 8	Высел.
35	Дом братьев Власовых		К. Маркса ул. 16	Высел.	88	Жилый дом	мат.	1 Мая ул. 9	Высел.
36	Дом купца Воскобойникова		К. Маркса ул. 20	Высел.	89	Дом городского головы Никулина		1 Мая ул. 11	Высел.
37	Жилый дом		Комсомольская ул. 5	Высел.	90	Здание магазина Никулина		1 Мая ул. 13	Высел.
38	Жилый дом		Комсомольская ул. 8	Высел.	91	Дом священника Беловодского (1)		1 Мая ул. 14	Высел.
39	Жилый дом		Комсомольская ул. 11	Высел.	92	Дом священника Беловодского (2)	библ.	1 Мая ул. 14а	Высел.
40	Жилый дом		Комсомольская ул. 11а	Высел.	93	Здание учительской семинарии		1 Мая ул. 15	Высел.
41	Жилый дом		Комсомольская ул. 14	Высел.	94	Жилый дом		1 Мая ул. 16	Высел.
42	Жилый дом	дет. сад	Комсомольская ул. 6	Высел.	95	Здание больницы		1 Мая ул. 18	Высел.
43	Здание школы		Комсомольская ул. 15	Высел.	96	Дом купца Тараканова	муз. шк.	1 Мая ул. 20а	Высел.
44	Дом агронома Томашевича		Комсомольская ул. 26	Высел.	97	Дом купца Тараканова		1 Мая ул. 21	Высел.
45	Дом учителей Вяткиных		Комсомольская ул. 39	Высел.	98	Жилый дом		1 Мая пер. 3а	Высел.
46	Жилый дом		Комсомольская ул. 55	Высел.	99	Жилый дом		1 Мая пер. 11	Высел.
47	Дом чиновников Воскова и Андришова		Комсомольская ул. 74	Высел.	100	Жилый дом		1 Мая пер. 13	Высел.
48	Жилый дом		Красноармейская ул. 11	Высел.	101	Жилый дом		1 Мая пер. 17	Высел.
49	Жилый дом		Красноармейская ул. 12	Высел.	102	Дом кобальтника Чуча	Адри	Сов. площадь ул. 4	Высел.
50	Жилый дом		Красноармейская ул. 22	Высел.	103	Дом купца Соловятина		Сов. площадь ул. 6	Высел.
51	Дом купца Обурова И.Л.	баз.	Ленина ул. 5	Высел.	104	Дом купца Шоркова		Сов. площадь ул. 7	Высел.
52	Дом рабочей купца Обурова		Ленина ул. 5а	Высел.	105	Жилый дом		Сов. площадь ул. 8	Высел.
53	Здание женской гимназии	школа	Ленина ул. 9	Высел.	106	Дом с пилкой	мат.	Сов. площадь ул. 10	Высел.
54	Здание столовой	столовая	Ленина ул. 11	Высел.	107	Церковь Покрова Богородицы	Церковь	им. Щенкина ул. 4	Р. 566
55	Жилый дом	Адри	Ленина ул. 13	Высел.	108	Жилый дом		им. Щенкина ул. 2	Высел.
56	Дом купца Сестерина И.В.		Ленина ул. 15	Высел.	109	Жилый дом		им. Щенкина ул. 8	Высел.
57	Жилый дом		Ленина ул. 16	Высел.	110	Жилый дом		им. Щенкина ул. 15	Высел.
					111	Жилый дом		им. Щенкина ул. 24	Высел.
					112	Жилый дом		им. Щенкина ул. 33	Высел.
					113	Жилый дом		им. Щенкина ул. 46	Высел.
					114	Здание железнодорожного вокзала	Вокзал	Приокская ул. 9	Высел.

Правила землепользования и застройки муниципального образования «город Суджа» Суджанского района Курской области, утверждены решением Собрания депутатов города Суджа Суджанского района Курской области от 22.06.2020 № 262 «Об утверждении внесения изменений в Правила землепользования и застройки муниципального образования «город Суджа» Курской области».

Согласно Схеме границ зон с особыми условиями использования территории Правил землепользования и застройки муниципального образования «город Суджа» Суджанского района Курской области исследуемый Объект располагался в границах г. Суджа, Суджанского района, Курской области; в зоне «Ж-1» – зона малоэтажной жилой застройки.

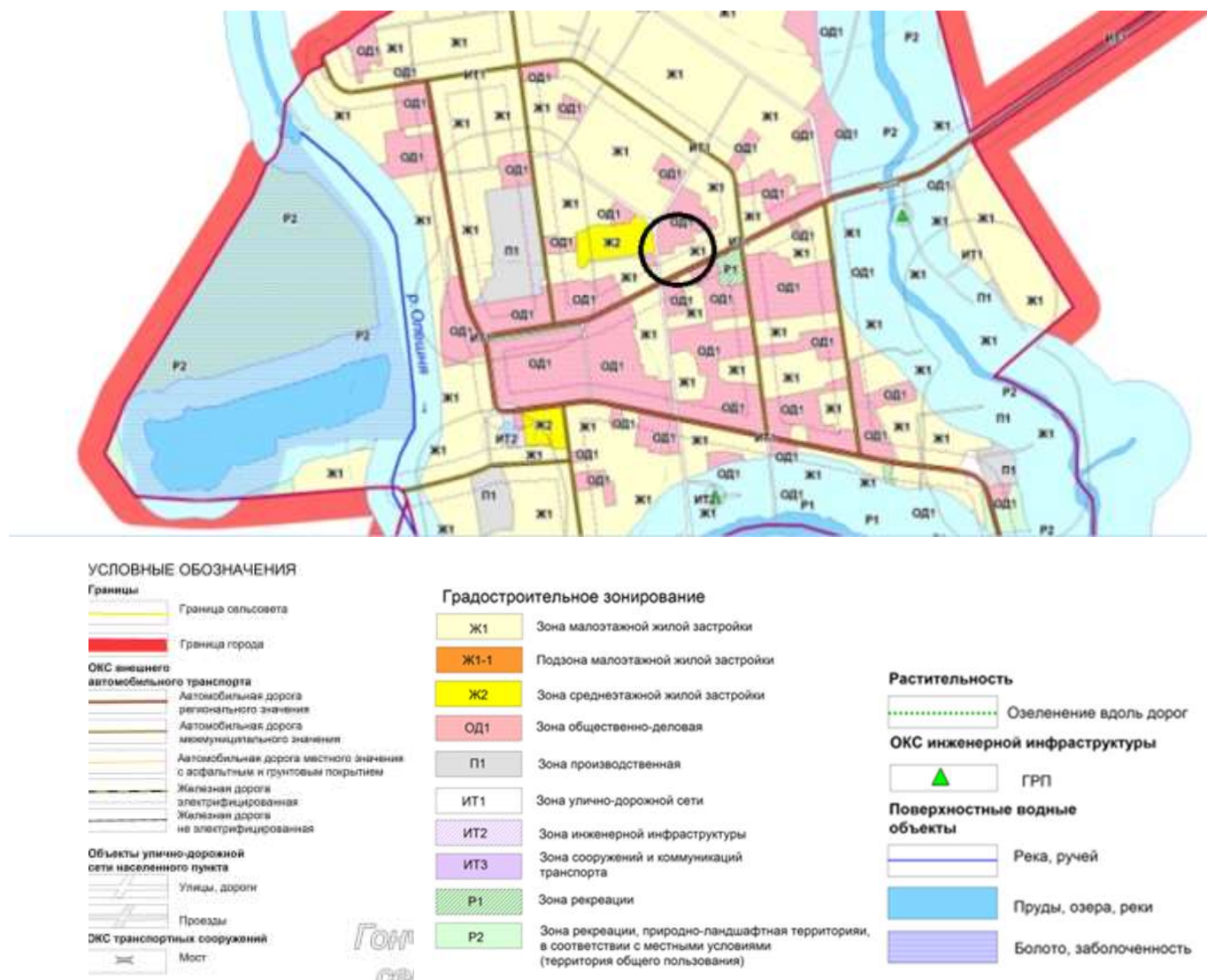


Схема границ зон с особыми условиями использования территории муниципального образования «город Суджа» Суджанского района Курской области Правил землепользования и застройки (фрагмент)

В зоне «Ж-1» разрешены следующие виды использования земельных участков:

- размещение индивидуального жилого дома; выращивание сельскохозяйственных культур; размещение индивидуальных гаражей и хозяйственных построек;
- размещение малоэтажных многоквартирных домов (многоквартирные дома высотой до 4 этажей, включая мансардный);

- размещение жилого дома, имеющего одну или несколько общих стен с соседними жилыми домами;
- размещение отдельно стоящих и пристроенных гаражей, в том числе подземных, предназначенных для хранения автотранспорта;
- размещение объектов капитального строительства, предназначенных для продажи товаров, торговая площадь которых составляет до 150 кв. м;
- осуществление отдыха и (или) выращивания гражданами для собственных нужд сельскохозяйственных культур; размещение хозяйственных построек, не являющихся объектами недвижимости, предназначенных для хранения инвентаря и урожая сельскохозяйственных культур;
- размещение объектов капитального строительства, предназначенных для оказания гражданам медицинской помощи и амбулаторно-поликлинической медицинской помощи;
- размещение зданий и сооружений для занятия спортом; размещение спортивно-зрелищных зданий и сооружений, имеющих специальные места для зрителей от 500 мест; размещение спортивных клубов, спортивных залов, бассейнов, физкультурно-оздоровительных комплексов в зданиях и сооружениях; размещение спортивных баз и лагерей, в которых осуществляется спортивная подготовка длительно проживающих в них лиц;
- размещение зданий и сооружений в целях обеспечения физических и юридических лиц коммунальными услугами;
- размещение зданий и сооружений, обеспечивающих поставку воды, тепла, электричества, газа, отвод канализационных стоков, очистку и уборку объектов недвижимости;
- размещение постоянных или временных гаражей, стоянок для хранения служебного автотранспорта;
- размещение зданий, предназначенных для размещения органов и организаций общественного управления;
- размещение объектов капитального строительства с целью: размещения органов управления производством, торговлей, банковской, страховой деятельностью, а также иной управленческой деятельностью, не связанной с государственным или муниципальным управлением и оказанием услуг;
- размещение зданий и сооружений религиозного использования; размещение зданий, предназначенных для постоянного местонахождения духовных лиц, паломников и послушников в связи с осуществлением ими религиозной службы, а также для осуществления благотворительной и религиозной образовательной деятельности.

Согласно Правилам землепользования и застройки муниципального образования «город Суджа» Суджанского района Курской области на



рассматриваемом участке разрешается: максимальная высота здания от уровня земли должна составлять до верха плоской кровли – не более 15 м; до конька скатной кровли – не более 19 м; максимальное количество этажей надземной части зданий, строений, сооружений на территории земельных участков – 4 этажа.

На современном этапе градостроительного развития Суджи территория, где раньше располагался Объект, застроена историческими и современными одно- и двухэтажными деревянными и каменными жилыми и административными зданиями. Рассматриваемая территория сохранила свою историческую среду, выражающуюся в жилой застройке рубежа XIX-XX вв.

В непосредственной близости от исследуемой территории расположены объекты культурного наследия регионального значения:

- «Бюст М.С. Щепкина» (Курская область, Суджанский район, г. Суджа, сквер имени М.С. Щепкина);

- «Ансамбль усадьбы священника Ивана Беловодского», вторая половина XIX в. (Курская область, Суджанский район, г. Суджа, ул. 1 Мая, д. 14, 14а);

- «Здание учительской семинарии», конец XIX – начало XX вв. (Курская область, Суджанский район, г. Суджа, ул. 1 Мая, д. 15).

Также рядом с исследуемым Объектом находятся следующие выявленные объекты культурного наследия:

- «Дом чиновника Терлецкого», конец XIX – начало XX вв. (Курская область, г. Суджа, ул. 1 Мая, д. 7);

- «Здание аптеки» (Курская область, г. Суджа, ул. 1 Мая, д. 5);

- «Здание ветеринарной аптеки» (Курская область, г. Суджа, ул. 1 Мая, д. 5а).

Все вышеперечисленные здания являются примерами гражданской и жилой малоэтажной застройки г. Суджа рубежа XIX-XX вв. Исследуемый Объект утрачен; бывшая территория используется в качестве двора между домами №№ 9 и 13 по ул. 1 Мая.

Таким образом, территория, ранее занимаемая исследуемым Объектом, приобретя утилитарный характер, утратила историко-культурную, архитектурную и градостроительную ценность в контексте исторического центра г. Суджа.

### **Перечень документов и материалов, собранных и полученных при проведении экспертизы, а также использованной для нее специальной, технической и справочной литературы:**

1. Федеральный закон от 25.06.2002 № 73-ФЗ «Об объектах культурного наследия (памятниках истории и культуры) народов Российской Федерации».

2. Постановление Правительства Российской Федерации от 15.07.2009 № 569 «Об утверждении Положения о государственной историко-культурной экспертизе».

3. Приказ Минкультуры России от 02.07.2015 № 1905 «Об утверждении порядка проведения работ по выявлению объектов, обладающих признаками объекта культурного наследия, и государственному учету объектов, обладающих признаками объекта культурного наследия».

4. Приказ Минкультуры России от 13.01.2016 № 28 «Об утверждении Порядка определения предмета охраны объекта культурного наследия, включенного в единый государственный реестр объектов культурного наследия (памятников истории и культуры) народов Российской Федерации в соответствии со статьей 64 Федерального закона от 25.06.2002 № 73-ФЗ «Об объектах культурного наследия (памятниках истории и культуры) народов Российской Федерации».

5. Приказ Минкультуры России от 04.06.2015 № 1745 «Об утверждении требований к составлению проектов границ территорий объектов культурного наследия».

6. Правила предоставления документов, направляемых или предоставляемых в соответствии с частями 1, 3 - 13, 15, 15(1), 15.2 статьи 32 Федерального закона «О государственной регистрации недвижимости» в федеральный орган исполнительной власти (его территориальные органы), уполномоченный Правительством Российской Федерации на осуществление государственного кадастрового учета, государственной регистрации прав, ведение Единого государственного реестра недвижимости и предоставление сведений, содержащихся в Едином государственном реестре недвижимости», утвержденные Постановлением Правительства Российской Федерации от 31.12.2015 № 1532.

7. Постановление Правительства Российской Федерации от 30.07.2009 № 621 «Об утверждении формы карты (плана) объекта землеустройства и требований к ее составлению».

8. Приказ Минэкономразвития России от 23.11.2018 № 650 «Об установлении формы графического описания местоположения границ населенных пунктов, территориальных зон, особо охраняемых природных территорий, зон с особыми условиями использования территории, формы текстового описания местоположения границ населенных пунктов, территориальных зон, требований к точности определения координат характерных точек границ населенных пунктов, территориальных зон, особо охраняемых природных территорий, зон с особыми условиями использования территории, формату электронного документа, содержащего сведения о границах населенных пунктов, территориальных зон, особо охраняемых природных территорий, зон с особыми условиями использования территории, и о признании утратившими силу приказов Минэкономразвития России от 23.03.2016 № 163 и от 04.05.2018 № 236».

9. Приказ Федеральной службы государственной регистрации, кадастра и картографии от 01.08.2014 № П/369 «О реализации информационного



взаимодействия при ведении государственного кадастра недвижимости в электронном виде».

10. Закон Курской области от 29.12.2005 № 120-ЗКО «Об объектах культурного наследия Курской области».

11. Список вновь выявленных объектов, представляющих историческую, научную, художественную или иную культурную ценность, утвержденный председателем комитета по культуре и искусству администрации Курской области 16 января 1995 г.

12. Генеральный план г. Суджа Курской области, утвержденный решением Собрания депутатов города Суджа Суджанского района Курской области от 15.04.2011 № 165 (внесение изменений).

13. Правила землепользования и застройки муниципального образования «город Суджа» Суджанского района Курской области, утвержденные решением собрания депутатов города Суджи Суджанского района Курской области от 22.06.2020 № 262 (внесение изменений).

14. РГАДА. Ф. 210. Оп. 6-д (Книги Белгородского стола). Д. 145. Л. 153-158 об.

15. РГАДА. Ф. 210. Оп. 7-а (Дела разных городов). Д. 66. Л. 17-54, 294-298 об., 316-322.

16. РГАДА. Ф. 210. Оп. 8 (Разрядные вязки). Вязка 55-б. Д. 590. Л. 1696-1702 об.

17. РГАДА. Ф. 210 (Разрядный приказ). Оп. 12, ч. 2 (Столбцы Белгородского стола). Д. 565. Л. 161-163.

18. РГАДА. Ф. 210 (Разрядный приказ). Оп. 12, ч. 2 (Столбцы Белгородского стола). Д. 624. Л. 295-296.

19. РГАДА. Ф. 210 (Разрядный приказ). Оп. 12, ч. 2 (Столбцы Белгородского стола). Д. 823. Л. 6-12, 75-76

20. РГАДА. Ф. 210 (Разрядный приказ). Оп. 12, ч. 2 (Столбцы Белгородского стола). Д. 829. Л. 184.

21. РГАДА. Ф. 210. Оп. 12, ч. 2. Д. 1035. Л. 37.

22. РГАДА. Ф. 210. Оп. 12, ч. 2. Д. 1287. Л. 100.

23. РГАДА. Ф. 210. Оп. 14, ч. 1 (Столбцы Севского стола). Д. 216. Л. 233-247, 352-353.

24. РГАДА. Ф. 1209. Оп. 1, ч. 1. Д. 34. Л. 401.

25. РГАДА. Ф. 1209. Оп. 1, ч. 1. Д. 29. Л. 412-418.

26. РГВИА. Ф. 349 (Главное военно-техническое управление). Оп. 27, т. 1. Д. 6.

27. ГАКО. Ф. Р-30 (Лаппо Ф.И.). Оп. 1. Д. 74. Л. 87.

28. Бабин И.П. История основания города Суджи// Сужда и суджане в

отечественной и зарубежной истории и культуре: сборник статей и материалов: ред.-сост. А.И. Раздорский; редкол.: В.А. Кудинов (пред.) [и др.]. Курск: Курск. гос. ун-т, 2015. С. 94.

29. Введенский Е.К. Статистико-экономический очерк Курской губернии. Курск, 1922.

30. Военно-статистическое обозрение Российской империи. Т. 13, ч. 3: Курская губерния. СПб., 1850. С. 27-29, 68.

31. Дмитриюков, А.И. Нравы, обычаи и образ жизни в Суджанском уезде Курской губернии // Московский телеграф. 1830. №10–11.

32. Титов Ф.И. Очерк по этнографии Курского края. Бытовые обряды г. Суджи и окрестных пригородных слобод // КГВ. 1895. № 234.

33. Города Курской губернии с кратким статистическим их описанием // Памятная книжка Курской губернии на 1860 год. Курск, 1860. С. 152, 153.

34. Города России: Энциклопедия. М., 1994. С. 445.

35. Городские поселения в Российской империи. Т. 3. СПб., 1863. С. 52.

36. Государственный архив Курской области (ГАКО). Фонд 377. Опись 1. Дело 38. Список домовладельцев г. Суджи.

37. Государственный архив Курской области (ГАКО). Фонд Р-327. Опись 5. Дело 316. Поквартальные списки домовладельцев по городам губернии за 1924/25 г.

38. Добротворский Н.А. Кустарные промыслы Курской губернии. Курск, 1886. С. 42.

39. Дмитриюков А.И. Ремесла в городах Судже и Рыльске // Вестник ИРГО. 1854. Ч. 12. СПб., 1854. Отд. 5. С. 34.

40. Златоверховников Н.И. Кустарные и другие промыслы населения Курской губернии в 1899 году и краткий обзор их за предшествующее время // Курский сборник. Вып. 1. С. 208-211.

41. Календарь и Памятная книжка Курской губернии на 1884 год. Курск, 1883.

42. Курская губерния: Итоги статистического исследования. Курск, 1887. С. 61–62.

43. Курский адрес-календарь. 1909. Курск: Типо-Литография Губернского Правления, 1909.

44. Курский адрес-календарь. 1910. Курск: Типо-Литография губернского Правления, 1910.

45. Ларионов С.И. Описание Курского наместничества из древних и новых разных о нем известиях вкратце, собранное Сергеем Ларионовым, того

наместничества верхней расправы прокурором. М., 1786. С. 138-139.

46. Оболенская Н.С. Акт государственной историко-культурной экспертизы выявленного объекта культурного наследия «Дом купца Тараканова», конец XIX – начало XX вв., расположенного по адресу: Курская область, г. Суджа, ул. 1 Мая, 20а. Суджа, 2022 г.

47. Памятная книжка Курской губернии на 1894 год. Курск, 1894.

48. Первая всеобщая перепись населения Российской империи 1897 г. Вып. 20: Курская губ. СПб., 1904. С. 2.

49. Семенов П.П. Географическостатистический словарь Российской империи. СПб., 1868. С. 775.

50. Словохотов А.Г. Суджа и ее окрестности в описании 1665 года. [Электронный ресурс]. URL: <http://old-kursk.ru/book/slovohotov/st1906184.html?ysclid=l8jyh3etdf748581556>

51. Спесивцев Ю.С. Тайна суджанских изразцов // Народное творчество. 1998. № 1. С. 44-47.

52. Список существующих ярмарок в Курской губернии. Курск, 1898.

53. Статистическое описание некоторых кустарных ремесел Суджанского уезда. Курск, 1902. С. 34.

54. Суджа и суджане в отечественной и зарубежной истории и культуре: сборник статей и материалов / ред.-сост. А.И. Раздорский; редкол.: В. А. Кудинов (пред.) [и др.]. Курск: Курск. гос. ун-т, 2015. 375 с.

55. Суджа: путеводитель по городу и окрестностям/ [авт.-сост. А. С. Волков]. Суджа: Суджанская район. тип., 1968. 38 с.

56. Труды Курского Губернского статистического комитета. Вып. 3. Курск, 1869

57. Яковлев В.В. История крепостей. М.; СПб., 2000. С. 117.

### **Обоснование вывода экспертизы:**

Экспертное заключение подготовлено на основании анализа документов, представленных на экспертизу ОБУК «Инспекция по охране объектов культурного наследия Курской области», и собранных экспертом в рамках проведения экспертизы, основано на содержании Федерального закона от 25.06.2002 № 73-ФЗ «Об объектах культурного наследия (памятниках истории и культуры) народов Российской Федерации».

В рамках государственной историко-культурной экспертизы проведены архивные, историко-архитектурные, историко-градостроительные, биографические, картографические, библиографические исследования путем изучения и анализа источников с составлением иконографии и библиографии, а также изучены и проанализированы исторические сведения об Объекте, проведено визуальное

обследование, осмотр и фотофиксация Объекта, окружающей его застройки и градостроительной ситуации с целью исследования данных о его состоянии, визуализации планировочной структуры района расположения Объекта. Результаты исследований представлены в настоящем заключении экспертизы и приложениях к нему.

В соответствии со статьей 3 Федерального закона от 25.06.2002 № 73-ФЗ к объектам культурного наследия (памятникам истории и культуры) народов Российской Федерации относятся объекты недвижимого имущества (включая объекты археологического наследия) и иные объекты с исторически связанными с ними территориями, произведениями живописи, скульптуры, декоративно-прикладного искусства, объектами науки и техники и иными предметами материальной культуры, возникшие в результате исторических событий, представляющие собой ценность с точки зрения истории, археологии, архитектуры, градостроительства, искусства, науки и техники, эстетики, этнологии или антропологии, социальной культуры и являющиеся свидетельством эпох и цивилизаций, подлинными источниками информации о зарождении и развитии культуры.

Исходя из проведенного анализа представленных документов, в том числе исторической справки и архивных документов, следует:

- Объект возведен в конце XIX – начале XX вв., к настоящему времени утрачен (дворовая территория между домами №№ 9 и 13 по ул. 1 Мая);

- Объект включен в Список вновь выявленных объектов, представляющих историческую, научную, художественную или иную культурную ценность, утвержденный председателем комитета по культуре и искусству администрации Курской области 16 января 1995 г. (номер регистр. 2606);

- согласно акту натурного визуального обследования и фотофиксации от 23.12.2022 г. № 101, составленному ОБУК «Инспекция по охране объектов культурного наследия Курской области», Объект физически утрачен;

- информация о проведении научно-исследовательских работ, разработке и согласования научно-проектной документации по реставрации и приспособлению объекта для современного использования, выполнении обмерных чертежей по Объекту не установлена;

- согласно градостроительной документации, исследуемое домовладение располагается в территориальной зоне «Ж-1» – зона малоэтажной жилой застройки.

В качестве основных критериев для отнесения объекта, обладающего историко-культурной ценностью, к объектам культурного наследия согласно Федеральному закону от 25.06.2002 № 73-ФЗ можно отнести:

- архитектурную ценность – стилевая выразительность, индивидуальность, персонификация авторства, использование при проектировании

и строительстве тех или иных передовых приемов, методов и материалов;

- градостроительную ценность – влияние памятника на окружающее пространство, его организующая и доминирующая роль, либо ансамблевый характер застройки территории;

- художественно-эстетическую ценность – степень эмоционального воздействия на наблюдателя, которая может быть сформулирована с использованием архитектурных, искусствоведческих или медико-психологических терминов.

По результатам исследований в рамках экспертизы экспертом сделаны следующие заключения в отношении рассматриваемого объекта:

- архитектурная ценность и художественно-эстетическая значимость Объекта не установлена: здание значительно перестроено в конце XX – начале 2000-х гг. Документы, представленные на экспертизу Заказчиком, и материалы, собранные в процессе экспертизы, не содержат информацию, позволяющую определить, что Объект обладает уникальной архитектурной, градостроительной, исторической ценностью для отнесения Объекта к объектам культурного наследия (памятникам истории и культуры) народов Российской Федерации, возникшими в результате исторических событий, и представляющими собой ценность с точки зрения истории, археологии, архитектуры, градостроительства, искусства, науки и техники, эстетики, этнологии или антропологии, социальной культуры и являющимися свидетельством эпох и цивилизаций, подлинными источниками информации о зарождении и развитии культуры;

- градостроительная ценность не установлена. По причине значительного изменения архитектурно-планировочных и художественно-декоративных характеристик Объект признан фактически утраченным;

- мемориальная ценность Объекта не установлена. Не обнаружено свидетельств о проживании в Объекте личностей и (или) произошедших событиях, значимых для истории Курской области и г. Суджа.

Уникальность и степень вовлеченности в научный оборот Объекта не определена. Изученные документальные и литературные источники не содержат сведений об Объекте.

Историко-культурная ценность, также включает подлинность материала, технологии обработки материала и применяемой авторской методики строительства, которая индивидуальна для каждого объекта каменного зодчества, соответственно, отсутствуют полноценные материалы для воссоздания утраченного объекта культурного наследия, так как согласно статье 47 Федерального закона от 25.06.2002 № 73-ФЗ «Об объектах культурного наследия (памятниках истории и культуры) народов Российской Федерации» при особой исторической, архитектурной, научной, художественной, градостроительной, эстетической или иной значимости

указанного объекта и при наличии достаточных научных данных, необходимых для его воссоздания. Таким образом, не имеется достаточных научных данных и сведений об объемно-пространственных характеристиках, архитектурном решении и первоначальной методике строительства Объекта для воссоздания утраченных элементов Объекта и его полноценной реставрации.

Проанализированные документальные и литературные источники не содержат сведений об историко-культурной ценности, уникальности исследуемого здания и исчерпывающую информацию, соответствующую требованиям Федерального закона от 25.06.2002 № 73-ФЗ, необходимую для обоснования включения его в Единый государственный реестр объектов культурного наследия (памятников истории и культуры) народов Российской Федерации.

В ходе историко-архитектурных, историко-градостроительных, архивных, библиографических, картографических исследований, не выявлены признаки Объекта, определяющие его ценностные особенности, позволяющие установить его историческую, архитектурную, научную, художественную, градостроительную или эстетическую значимость и уникальность, подлежащие сохранению и составляющие его предмет охраны.

Таким образом, по совокупности оценочных критериев, отражающих градостроительное, архитектурно-художественное, мемориальное значение Объекта можно сделать вывод об отсутствии историко-культурной ценности здания, архитектурно-художественной и мемориальной ценности, имеющей особое значение для истории и культуры Курской области и г. Суджа.

Руководствуясь положениями Федерального закона от 25.06.2002 № 73-ФЗ, учитывая отсутствие исторической, архитектурной, научной, художественной, градостроительной и эстетической ценностей Объекта, эксперт считает возможным принять обоснованное решение в рамках настоящей экспертизы.

Исходя из вышеизложенного, оснований для включения Объекта в Единый государственный реестр объектов культурного наследия (памятников истории и культуры) народов Российской Федерации не имеется.

### **ВЫВОД ЭКСПЕРТИЗЫ:**

Включение в Единый государственный реестр объектов культурного наследия (памятников истории и культуры) народов Российской Федерации выявленного объекта культурного наследия «Дом городского головы Никулина», кон. XIX – нач. XX вв., расположенного по адресу: Курская область, г. Суджа, ул. I-го Мая, 11, **НЕ ОБОСНОВАНО (отрицательное заключение).**

### **Список приложений:**

Приложение № 1	Материалы фотофиксации по состоянию на 09.01.2023 г.
Приложение № 2	Материалы иконографии.
Приложение № 3	Перечень документов и материалов, собранных и полученных при проведении экспертизы (скан-копии):
- копия списка вновь выявленных объектов, представляющих историческую, научную, художественную или иную культурную ценность, утвержденного председателем комитета по культуре и искусству администрации Курской области 16 января 1995 г. (фрагмент);	
- копия акта проведения осмотра выявленного объекта культурного наследия «Дом городского головы Никулина», кон. XIX – нач. XX вв., расположенного по адресу: Курская область, г. Суджа, ул. 1-го Мая, д. 11;	
- копия письма Комитета по охране объектов культурного наследия Курской области от 11.01.2023 г. № 07;	
- копия письма Областного бюджетного учреждения «Центр государственной кадастровой оценки Курской области» от 30.12.2022 № 06.01-23/41801-41812;	
- копии материалов из Государственного архива Курской области: Ф. Р-327. Оп. 5. Д. 316; Ф. 317. Оп. 1. Д. 38.	

Настоящее заключение государственной историко-культурной экспертизы оформлено в электронном виде и подписано усиленной квалифицированной электронной подписью эксперта Тарновского Владимира Викторовича и ООО «МАГ».

**Дата оформления заключения экспертизы:** 20 января 2023 года.

Государственный эксперт  
по проведению государственной  
историко-культурной экспертизы

**В.В. Тарновский**

ООО «МАГ»



**Материалы фотофиксации по состоянию на 09.01.2023 г.**

*Т.ф. 1-3. Общий вид территории, ранее занимаемой Объектом  
в контексте застройки ул. 1 Мая.*





### Материалы иконографии

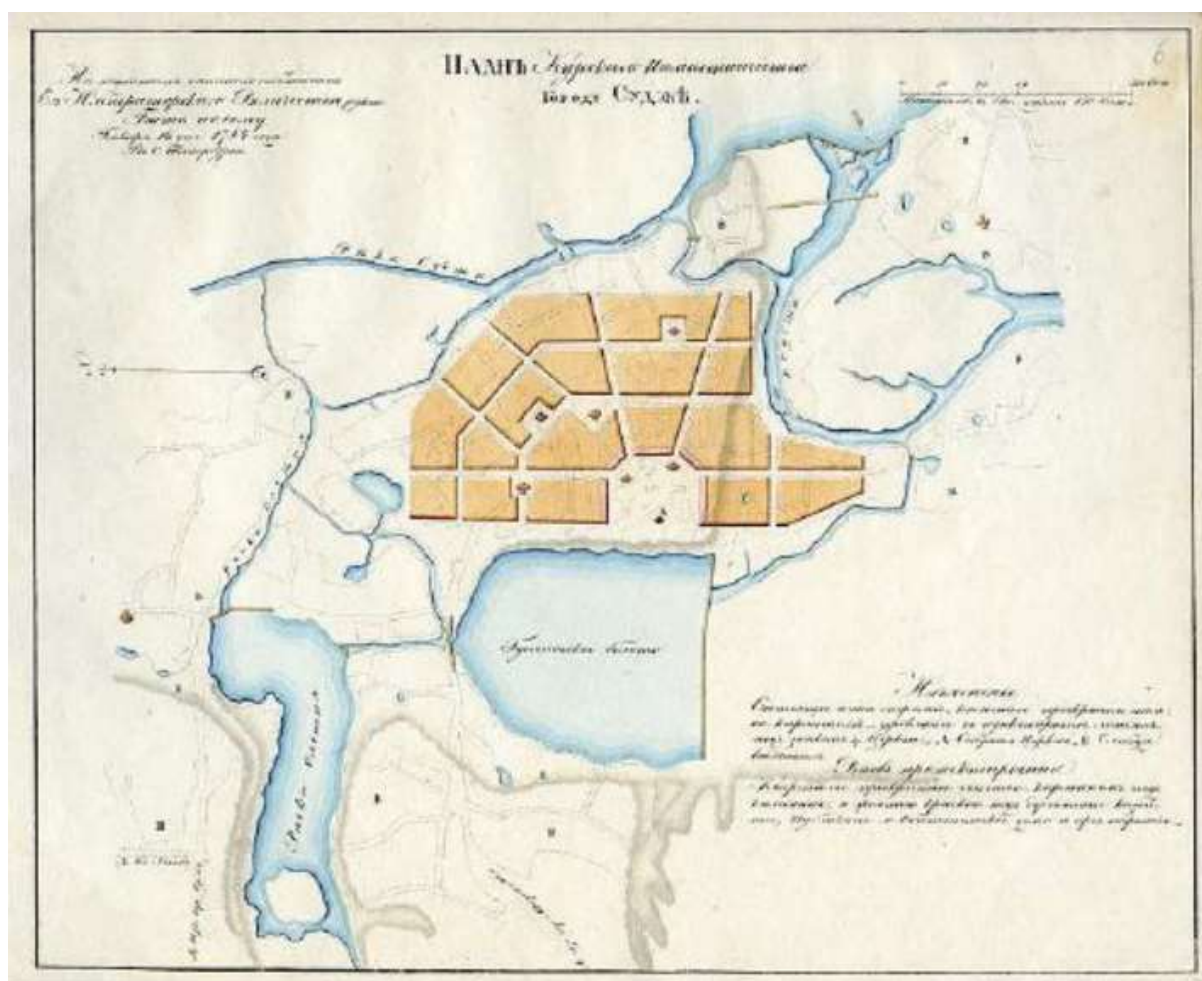
1. Фрагмент карты Воронежского наместничества. Из книги: Вильбрехт А.М. Российский Атлас из сорока четырех карт состоящий и на сорок два наместничества Империю разделяющий. Атлас издан при Горном Училище в 1792 г. Источник: [http://www.etomesto.ru/map-voronezh\\_1792/](http://www.etomesto.ru/map-voronezh_1792/)
2. План города Суджи, 1784 г.
3. План Курского наместничества городу Судже. Из книги: Россия. Законы и постановления. Полное собрание законов Российской империи. [Собрание 1-е. С 1649 по 12 декабря 1825 г.]. СПб. : Тип. 2-го Отд-ния Собств. Е.И.В. канцелярии, 1830. С. 181.
4. Фрагмент Специальной карты Западной части Российской Империи, составленной и гравированной в 1/420000 долю настоящей величины при Военно-Топографическом Депо, во время управления генерал квартирмейстера Нейдгарта под руководством генерал-лейтенанта Шуберта, 1832 г. Источник: <http://www.etomesto.ru/map-shubert-10-verst/>
5. План г. Суджа. 1861 год.
6. Фрагмент военно-топографической карты Российской Империи, трехверстовка (составлена Ф.Ф. Шубертом), 1870 г. Источник: [http://www.etomesto.ru/map-kursk\\_trehverstovka/](http://www.etomesto.ru/map-kursk_trehverstovka/)
7. Фрагмент Новой специальной карты Европейской России, составленной И.А. Стрельбицким. 1871 г. Источник: <http://www.etomesto.ru/map-karta-strelbickogo/>
8. Карта РККА М-36 (Б). Курская, Белгородская, Сумская и Полтавская области. Масштаб 1:100000 (километровка). Состояние местности на 1935 - 1941 годы.
9. Подробная топографическая карта Курской области, 1988 г. Источник: <http://www.etomesto.ru>
10. Крепость Суджа в XVII в. Современная реконструкция по архивным материалам.
11. Общий вид г. Суджа Курской губернии. Фотография, начало XX в. Источник: <http://fotostarina.ru/sudzhanskiy-rayon/>
12. Ярмарка в г. Суджа. Открытка, начало XX в.
13. Щепкинская улица в г. Суджа во время наводнения 1907 г. Открытка.
14. Архангельский собор г. Суджа. Фотография, начало XX в. Источник: Суджанский краеведческий музей – филиал ОБУК «Курский областной краеведческий музей»
15. Троицкая церковь г. Суджа. Фотография, 1960 г. Источник: Суджанский краеведческий музей – филиал ОБУК «Курский областной краеведческий музей»

16. Жилой дом по улице Ленина в г. Суджа. Фотография, 1942 г. Источник: Суджанский краеведческий музей – филиал ОБУК «Курский областной краеведческий музей».
17. Суджа, современный вид. Застройка по ул. 1 мая. Фотография, вид сверху.
18. Дом дореволюционной постройки по адресу ул. 1-е Мая, №13. Фотография, 2018 г.

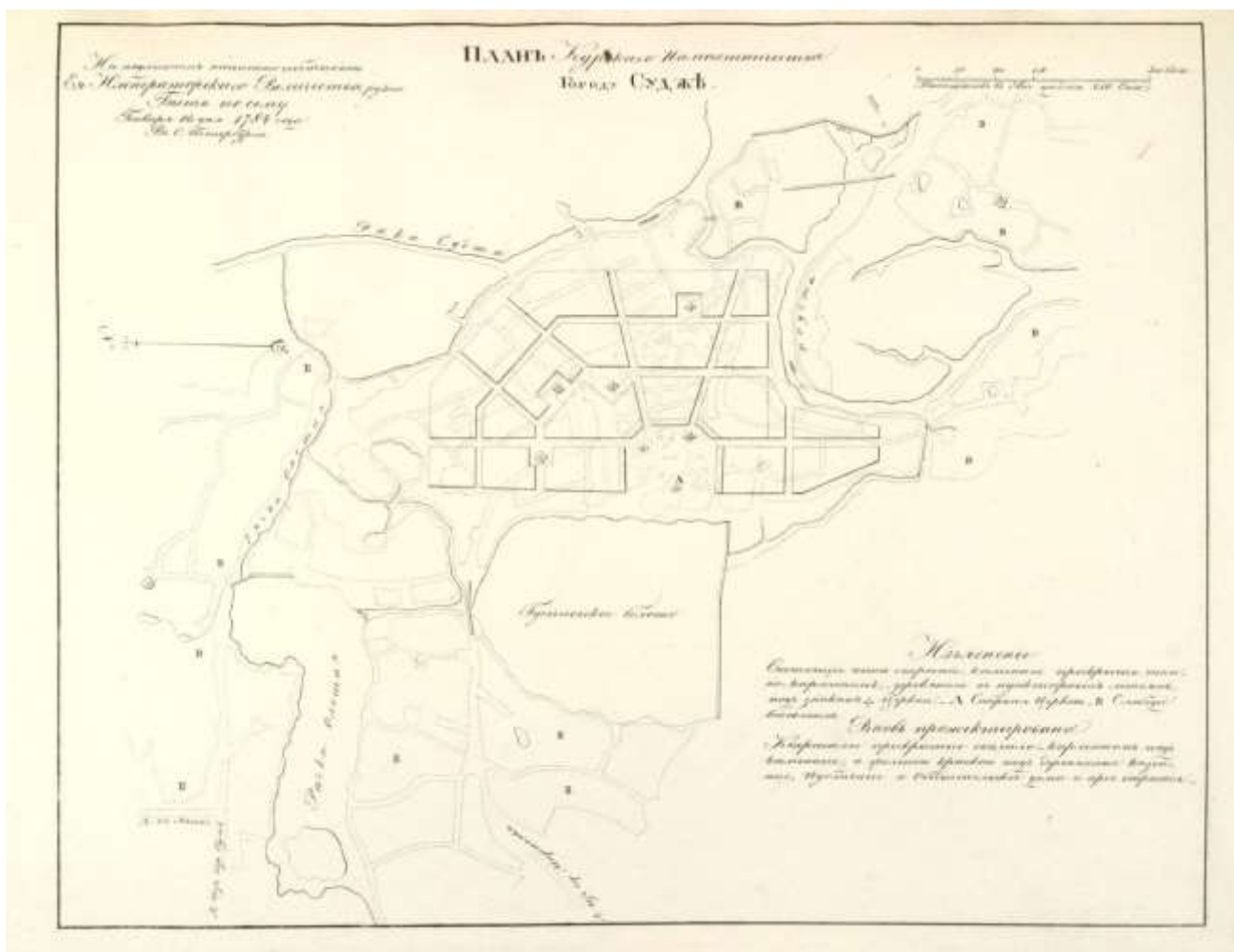




1. Фрагмент карты Воронежского наместничества. Из книги: Вильбрехт А.М. Российский Атлас из сорока четырех карт состоящий и на сорок два наместничества Имперію разделяющий. Атлас издан при Горном Училище в 1792 г. Источник: [http://www.etomesto.ru/map-voronezh\\_1792/](http://www.etomesto.ru/map-voronezh_1792/)



2. План города Суджи, 1784 г.



3. План Курского наместничества городу Судже. Из книги: Россия. Законы и постановления. Полное собрание законов Российской империи. [Собрание 1-е. С 1649 по 12 декабря 1825 г.]. СПб.: Тип. 2-го Отд-ния Собств. Е.И.В. канцелярии, 1830. С. 181.



4. Фрагмент Специальной карты Западной части Российской Империи, составленной и гравированной в 1/420000 долю настоящей величины при Военно-Топографическом Депо, во время управления генерал-квартирмейстера Нейдгарта под руководством генерал-лейтенанта Шуберта, 1832 г. Источник: <http://www.etomesto.ru/map-shubert-10-verst/>





5. План г. Суджа. 1861 год. Источник: 9.Российский Государственный Исторический Архив. Ф. 1293. Оп. 166. Курская губерния. Д. 42.



6. Фрагмент Военно-топографической карты Российской Империи, трехверстовки (составлена Ф.Ф. Шубертом), 1870 г. Источник: [http://www.etomesto.ru/map-kursk\\_trehverstovka/](http://www.etomesto.ru/map-kursk_trehverstovka/)



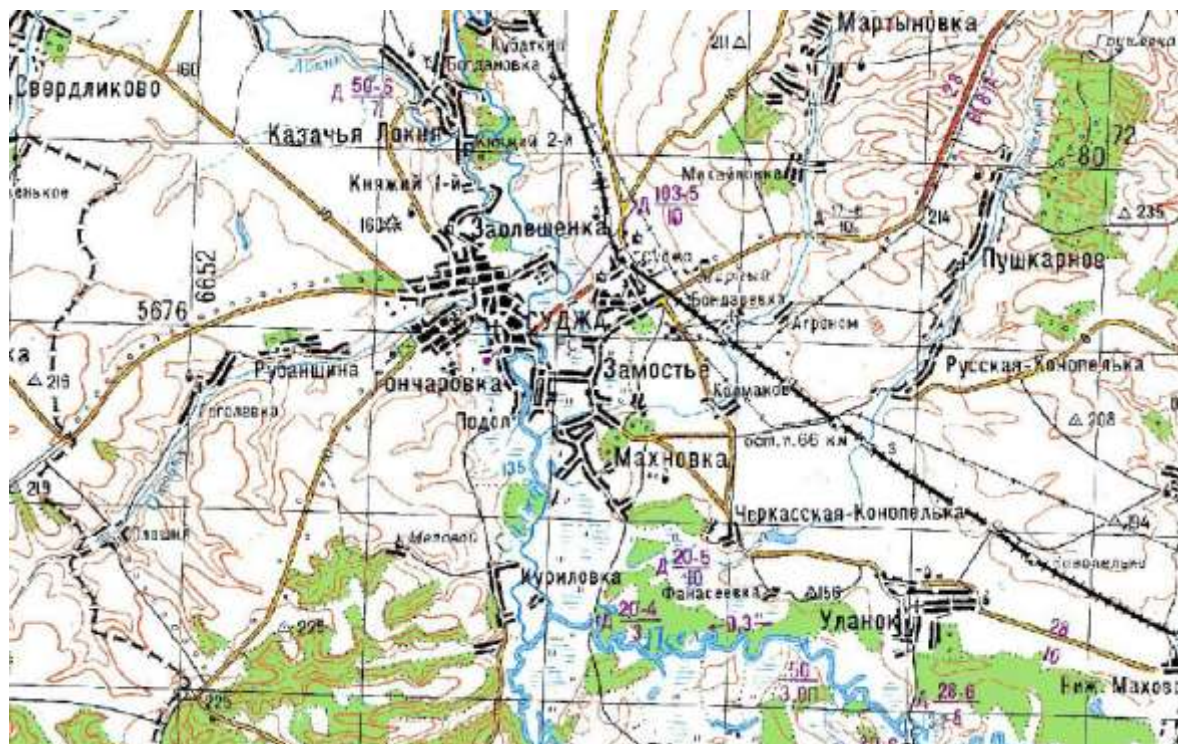


7. Фрагмент Новой специальной карты Европейской России, составленной И.А. Стрельбицким. 1871 г. Источник: <http://www.etomesto.ru/map-karta-strelbickogo/>

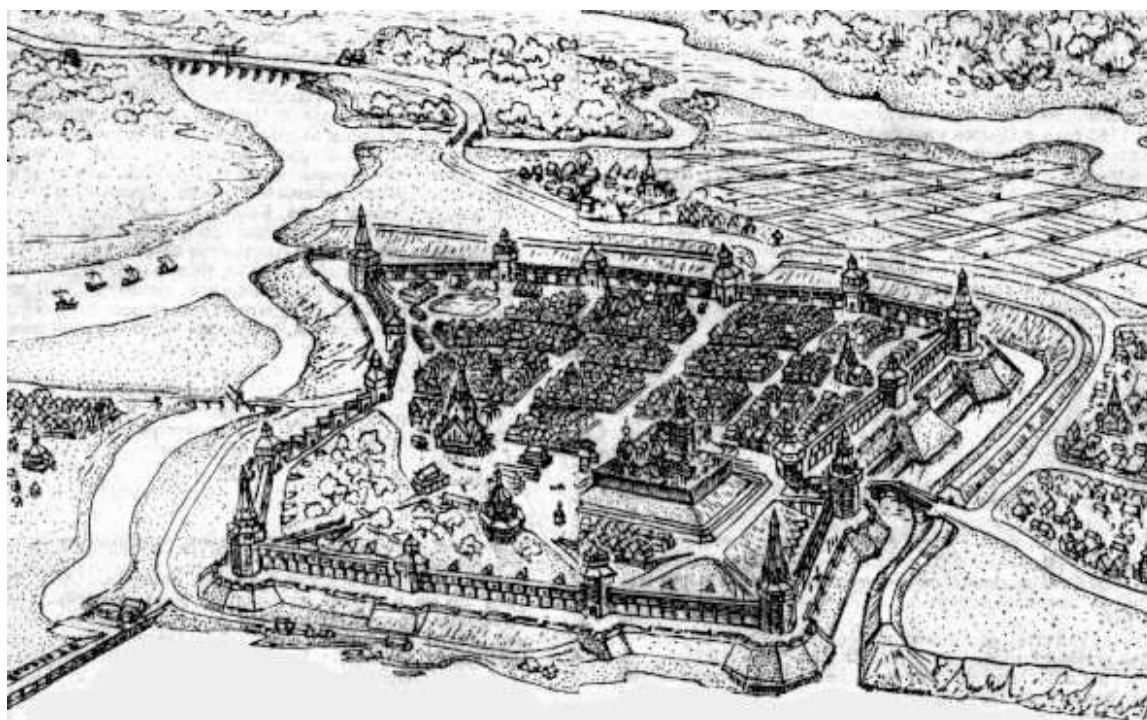


8. Карта РККА М-36 (Б). Курская, Белгородская, Сумская и Полтавская области. Масштаб 1:100000 (километровка). Состояние местности на 1935 - 1941 годы.





9. Подробная топографическая карта Курской области, 1988 г. Источник: <http://www.etomesto.ru>



10. Крепость Суджа в XVII в. Современная реконструкция по архивным материалам.





11. Общий вид г. Суджа Курской губернии. Фотография, начало XX в.  
 Источник: <http://fotostarina.ru/sudzhanskiy-rayon/>



12. Ярмарка в г. Суджа. Открытка, начало XX в.



*13. Щепкинская улица в г. Суджа во время наводнения 1907 г. Открытка.*



*14. Архангельский собор г. Суджа. Фотография, начало XX в.  
Источник: Суджанский краеведческий музей - филиал ОБУК «Курский областной краеведческий музей»*



*15. Троицкая церковь г. Суджа. Фотография, 1960 г.  
Источник: Суджанский краеведческий музей - филиал ОБУК «Курский областной краеведческий музей»*



*16. Жилой дом по улице Ленина в г. Суджа. Фотография, 1942 г.  
Источник: Суджанский краеведческий музей - филиал ОБУК «Курский областной краеведческий музей»*





17. Суджа, современный вид. Застройка по ул. 1 мая. Фотография, вид сверху.



18. Дом дореволюционной постройки по адресу ул. 1-е Мая, №13. Фотография, 2018 г.

**Перечень документов и материалов, собранных и полученных при проведении  
экспертизы:**

Копия списка вновь выявленных объектов, представляющих историческую, научную, художественную или иную культурную ценность, утвержденного председателем комитета по культуре и искусству администрации Курской области 16 января 1995 г. (фрагмент)



2605.	дом жилой.	кон. XIX- нач. XX вв.	кирпич	-	-	городской.	жилая	административная	ул. 1-го Мая, 9.
2606.	дом городского голова Никулина.	"	"	-	-	"	"	"	ул. 1-го Мая, 11.
2607.	здание лавки.	"	"	-	-	горторг	лавка	"	ул. 1-го Мая, 12.
2608.	здание магазина Никулина.	"	"	-	-	Общество пчело- водов.	Общество пчеловодов	"	ул. 1-го Мая, 13.
2609.	дом священника Беловодского (1).	"	"	-	-	городской.	жилая	"	ул. 1-го Мая, 14.
2610.	дом священника Беловодского (2).	"	"	-	-	отд. культуры.	центр. биб- лиотека.	"	ул. 1-го Мая, 14а.
2611.	здание учитель- ской семинарии.	"	"	-	-	РОНО	школа № 1.	"	ул. 1-го Мая, 15.
2612.	дом жилой.	"	кирпич, дерево.	-	-	отд. культуры.	детская библиотека	"	ул. 1-го Мая, 16.
2613.	здание больницы.	"	кирпич.	-	-	горторг	магазин	"	ул. 1-го Мая, 18.
2614.	дом купца Таран- нова.	"	"	-	-	РОНО	детская школа ис- кусств.	"	ул. 1-го Мая, 20а.
2615.	дом купца Таран- нова.	"	"	-	-	"	"	"	ул. 1-го Мая, 21.
2616.	дом жилой.	"	"	-	-	Мокрабон. вет. сан. лабор.	Мокрабон. вет. сан. лаборатория	"	пер. 1-го Мая, 2.



Копия акта проведения осмотра выявленного объекта культурного наследия  
«Дом городского головы Никулина», кон. XIX – нач. XX вв., расположенного по  
адресу: Курская область, г. Суджа, ул. 1-го Мая, д. 11

УТВЕРЖДАЮ:  
Начальник ОБУК «Инспекция по  
охране объектов культурного  
наследия Курской области»  
И. В. Черникова  
«23» декабря 2022 г.  
М.П.

**А К Т**  
от «23» декабря 2022 г. № 101  
проведения осмотра выявленного объекта культурного наследия  
«Дом городского головы Никулина», кон. XIX - нач. XX в.,  
расположенного по адресу: Курская область, г. Суджа, ул. 1-го Мая, 11.

Мы, нижеподписавшиеся, сотрудники ОБУК «Инспекция по охране объектов культурного наследия Курской области»: заместитель начальника ОБУК «Инспекция по охране объектов культурного наследия Курской области» Жабина Юлия Николаевна, начальник отдела архитектурно-исторической экспертизы ОБУК «Инспекция по охране объектов культурного наследия Курской области» Телегина Ирина Вячеславовна, составили настоящий акт о том, что 23.12.2022 г. нами было проведено обследование выявленного объекта культурного наследия «Дом городского головы Никулина», кон. XIX - нач. XX в., расположенного по адресу: Курская область, г. Суджа, ул. 1-го Мая, 11.

В результате осмотра объекта культурного наследия установлено:  
По данному адресу объект физически отсутствует.

**Подписи:**

Заместитель начальника ОБУК  
«Инспекция по охране объектов  
культурного наследия Курской области»



Ю.Н. Жабина

Начальник отдела архитектурно-исторической  
экспертизы ОБУК «Инспекция по охране объектов  
культурного наследия Курской области»



И.В. Телегина







Копия письма Комитета по охране объектов культурного наследия Курской области  
от 11.01.2023 г. № 07



**АДМИНИСТРАЦИЯ  
КУРСКОЙ ОБЛАСТИ  
КОМИТЕТ ПО ОХРАНЕ ОБЪЕКТОВ  
КУЛЬТУРНОГО НАСЛЕДИЯ КУРСКОЙ  
ОБЛАСТИ**

ОБЛАСТНОЕ БЮДЖЕТНОЕ УЧРЕЖДЕНИЕ КУЛЬТУРЫ  
«ИНСПЕКЦИЯ ПО ОХРАНЕ И ИСПОЛЬЗОВАНИЮ  
ОБЪЕКТОВ КУЛЬТУРНОГО НАСЛЕДИЯ (ПАМЯТНИКОВ  
ИСТОРИИ И КУЛЬТУРЫ) КУРСКОЙ ОБЛАСТИ»  
(ОБУК «ИНСПЕКЦИЯ ПО ОХРАНЕ ОБЪЕКТОВ  
КУЛЬТУРНОГО НАСЛЕДИЯ КУРСКОЙ ОБЛАСТИ»)

305000, г. Курск, Красная пл., д. 6

тел.: +7 (4712) 51-15-96,

e-mail: [okn\\_kursk@mail.ru](mailto:okn_kursk@mail.ru);

11.01.2023 № 07

Генеральному директору  
ООО «Мастерская архитектуры и  
градостроительства»  
О.П. Шишовой

305025, Курская обл., г. Курск, Сеймский  
округ, Магистральный пр-зд, д. 24Г, оф.12  
[4632291545@mail.ru](mailto:4632291545@mail.ru)

**Уважаемая Оксана Павловна!**

Направляем Вам акт проведения осмотра выявленного объекта культурного наследия «Дом городского головы Никулина», кон. XIX – нач. XX в., расположенного по адресу: Курская область, г. Суджа, ул. 1-го Мая, 11 от 23.12.2022 г. № 101.

Акт натурного визуального обследования и фотофиксации выявленного объекта культурного наследия «Дом жилой», кон. XIX – нач. XX в., расположенного по адресу: Курская область, Суджанский район, г. Суджа, пер. 1-го Мая, 11 от 11 ноября 2021 г. № 125 направлен Вам ошибочно.

Приложение: акт проведения осмотра выявленного объекта культурного наследия «Дом городского головы Никулина», кон. XIX – нач. XX в., расположенного по адресу: Курская область, г. Суджа, ул. 1-го Мая, 11 от 23.12.2022 г. № 101 в электронном виде на 3 л. в 1 экз.

С уважением,  
Начальник инспекции

И.В. Черникова

И.В. Телегина  
(4712)51-15-96

Копия письма Областного бюджетного учреждения «Центр государственной кадастровой оценки Курской области» от 30.12.2022 № 06.01-23/41801-41812



**АДМИНИСТРАЦИЯ КУРСКОЙ ОБЛАСТИ  
КОМИТЕТ ПО УПРАВЛЕНИЮ ИМУЩЕСТВОМ  
КУРСКОЙ ОБЛАСТИ**

**областное бюджетное учреждение  
«Центр государственной кадастровой оценки Курской области»  
(ОБУ «ЦГКО КО»)**

305018, г. Курск, Элеваторный проезд, дом 14А  
(почтовый адрес: 305018, г. Курск, Элеваторный проезд, дом 14А)  
тел.+7(4712)44-65-06, адрес эл. почты: [obukadastr@reg-kursk.ru](mailto:obukadastr@reg-kursk.ru)  
адрес официального сайта: <http://кадастркурс.рф/>

30.12.2022 № 06.01-23/41801-41812 И.о. начальника ОБУК «Инспекция по  
охране объектов культурного наследия  
Курской области»  
Ю.Н. Жабиной  
Красная площадь, д. 6, г. Курск, 305000  
[okn.kursk@mail.ru](mailto:okn.kursk@mail.ru)

Уважаемая Юлия Николаевна!

На Ваше письмо от 28.12.2022 № 2039 ОБУ «Центр государственной кадастровой оценки Курской области» направляет сведения форме электронных фотообразов технических паспортов, в виде zip-архивов, заверенных электронно-цифровой подписью, на следующие объекты недвижимого имущества:

<u>№</u>	<u>Адрес объекта по запросу</u>	<u>Инвентарный номер</u>	<u>Примечание</u>
1	Курская область, г. Суджа, ул. 1 Мая, д. 18	916	-
2.	Курская область, г. Суджа, ул. 1 Мая, д. 16	10957	-
3.	Курская область, г. Суджа, ул. 1 Мая, д. 7	909	-
4.	Курская область, г. Суджа, ул. 1 Мая, д. 9	910	-
5.	Курская область, г. Суджа, ул. 1 Мая, д. 11	-	нет сведений
6.	Курская область, г. Суджа, ул. Комсомольская, д. 11	7947	-

7.	Курская область, г. Суджа, ул. Комсомольская, д. 11а	-	нет сведений
8.	Курская область, г. Суджа, ул. Комсомольская, д. 14	272	-
9.	Курская область, г. Суджа, ул. Комсомольская, д. 26	278	-
10.	Курская область, г. Суджа, ул. Р.Люксембург, д. 28	10934	-
11.	Курская область, г. Суджа, ул. Р.Люксембург, д. 30	592	-
12.	Курская область, г. Суджа, ул. Щепкина, д. 8	1027	-

Заместитель директора



А.В. Дьяков

С.А. Канунникова  
8(4712)44-65-04

Копии материалов из Государственного архива Курской области  
 Шифр дела: Фонд Р-327. Описание 5. Дело 316. Поквартальные списки домовладельцев  
 по городам губернии за 1924/25 г. Л. 163, 163 об.

№                      *4102/4163*  
*Курская губерния*  
*г. Курск*  
**ДЕЛО**  
*Список домовладельцев*  
*домовладельцев*  
*домовладельцев*  
*домовладельцев*  
*домовладельцев*  
 Государственный архив  
 Фонд Р-327  
 Описание 5  
 Дело 316  
 Начато *19.04.1925* дня 19 г.  
 Окончено  дня 19 г.  
 На  листах.  
 ГОСУДАРСТВЕННЫЙ АРХИВ  
 ГОСУДАРСТВЕННАЯ БУМАЖНАЯ ФИЛИАЛ  
 "ЛЕНА РЕВОЛЮЦИИ"  
 г. Москва

160

Коквартанович  
стичи

гор. Суджичи.

20 января 2023 года



Шифр дела: Фонд 377. Опись 1. Дело 38. Список домовладельцев г. Суджи.  
Л. 5 об., 6.

Ед. хр.	38
Список	
Опись	1
Фонд	Ф-377
Государственный архив Курской области	

**Государственный архив Курской области**

---



---



---



---

**Дело №** \_\_\_\_\_

---



---



---



---



---



---



---

Начато \_\_\_\_\_ г.  
 Окончено \_\_\_\_\_ г.  
 На 14 листах.

Государственный архив Курской области	
Фонд	377
Опись	1
Список	
Ед. хр.	38

Курск. Размещен в: Справочник инв. 0.01-25 г. 2. 195, т. 12000





10. Land. <i>Scirpus palustris</i> L.	10. <i>Scirpus palustris</i> L.
11. <i>Scirpus palustris</i> L.	11. <i>Scirpus palustris</i> L.
<u><i>Scirpus palustris</i> L.</u>	
12. <i>Scirpus palustris</i> L.	12. <i>Scirpus palustris</i> L.
13. <i>Scirpus palustris</i> L.	13. <i>Scirpus palustris</i> L.
14. <i>Scirpus palustris</i> L.	14. <i>Scirpus palustris</i> L.
<u><i>Scirpus palustris</i> L.</u>	
15. <i>Scirpus palustris</i> L.	15. <i>Scirpus palustris</i> L.
16. <i>Scirpus palustris</i> L.	16. <i>Scirpus palustris</i> L.
17. <i>Scirpus palustris</i> L.	17. <i>Scirpus palustris</i> L.
18. <i>Scirpus palustris</i> L.	18. <i>Scirpus palustris</i> L.
<u><i>Scirpus palustris</i> L.</u>	
19. <i>Scirpus palustris</i> L.	19. <i>Scirpus palustris</i> L.
20. <i>Scirpus palustris</i> L.	20. <i>Scirpus palustris</i> L.
21. <i>Scirpus palustris</i> L.	21. <i>Scirpus palustris</i> L.
22. <i>Scirpus palustris</i> L.	22. <i>Scirpus palustris</i> L.
<u><i>Scirpus palustris</i> L.</u>	
23. <i>Scirpus palustris</i> L.	23. <i>Scirpus palustris</i> L.
24. <i>Scirpus palustris</i> L.	24. <i>Scirpus palustris</i> L.
25. <i>Scirpus palustris</i> L.	25. <i>Scirpus palustris</i> L.
<u><i>Scirpus palustris</i> L.</u>	
26. <i>Scirpus palustris</i> L.	26. <i>Scirpus palustris</i> L.
27. <i>Scirpus palustris</i> L.	27. <i>Scirpus palustris</i> L.
28. <i>Scirpus palustris</i> L.	28. <i>Scirpus palustris</i> L.
<u><i>Scirpus palustris</i> L.</u>	
29. <i>Scirpus palustris</i> L.	29. <i>Scirpus palustris</i> L.
30. <i>Scirpus palustris</i> L.	30. <i>Scirpus palustris</i> L.

1. <i>Alnus incana</i> Desfont.	2. <i>Alnus incana</i> Desfont.
3. <i>Alnus incana</i> Desfont.	4. <i>Alnus incana</i> Desfont.
5. <i>Alnus incana</i> Desfont.	6. <i>Alnus incana</i> Desfont.
7. <i>Alnus incana</i> Desfont.	8. <i>Alnus incana</i> Desfont.
9. <i>Alnus incana</i> Desfont.	10. <i>Alnus incana</i> Desfont.
11. <i>Alnus incana</i> Desfont.	12. <i>Alnus incana</i> Desfont.
13. <i>Alnus incana</i> Desfont.	14. <i>Alnus incana</i> Desfont.
15. <i>Alnus incana</i> Desfont.	16. <i>Alnus incana</i> Desfont.
17. <i>Alnus incana</i> Desfont.	18. <i>Alnus incana</i> Desfont.
19. <i>Alnus incana</i> Desfont.	20. <i>Alnus incana</i> Desfont.
21. <i>Alnus incana</i> Desfont.	22. <i>Alnus incana</i> Desfont.
23. <i>Alnus incana</i> Desfont.	24. <i>Alnus incana</i> Desfont.
25. <i>Alnus incana</i> Desfont.	26. <i>Alnus incana</i> Desfont.
27. <i>Alnus incana</i> Desfont.	28. <i>Alnus incana</i> Desfont.
29. <i>Alnus incana</i> Desfont.	30. <i>Alnus incana</i> Desfont.
31. <i>Alnus incana</i> Desfont.	32. <i>Alnus incana</i> Desfont.
33. <i>Alnus incana</i> Desfont.	34. <i>Alnus incana</i> Desfont.
35. <i>Alnus incana</i> Desfont.	36. <i>Alnus incana</i> Desfont.
37. <i>Alnus incana</i> Desfont.	38. <i>Alnus incana</i> Desfont.
39. <i>Alnus incana</i> Desfont.	40. <i>Alnus incana</i> Desfont.
41. <i>Alnus incana</i> Desfont.	42. <i>Alnus incana</i> Desfont.
43. <i>Alnus incana</i> Desfont.	44. <i>Alnus incana</i> Desfont.
45. <i>Alnus incana</i> Desfont.	46. <i>Alnus incana</i> Desfont.
47. <i>Alnus incana</i> Desfont.	48. <i>Alnus incana</i> Desfont.
49. <i>Alnus incana</i> Desfont.	50. <i>Alnus incana</i> Desfont.
51. <i>Alnus incana</i> Desfont.	52. <i>Alnus incana</i> Desfont.
53. <i>Alnus incana</i> Desfont.	54. <i>Alnus incana</i> Desfont.
55. <i>Alnus incana</i> Desfont.	56. <i>Alnus incana</i> Desfont.
57. <i>Alnus incana</i> Desfont.	58. <i>Alnus incana</i> Desfont.
59. <i>Alnus incana</i> Desfont.	60. <i>Alnus incana</i> Desfont.
61. <i>Alnus incana</i> Desfont.	62. <i>Alnus incana</i> Desfont.
63. <i>Alnus incana</i> Desfont.	64. <i>Alnus incana</i> Desfont.
65. <i>Alnus incana</i> Desfont.	66. <i>Alnus incana</i> Desfont.
67. <i>Alnus incana</i> Desfont.	68. <i>Alnus incana</i> Desfont.
69. <i>Alnus incana</i> Desfont.	70. <i>Alnus incana</i> Desfont.
71. <i>Alnus incana</i> Desfont.	72. <i>Alnus incana</i> Desfont.
73. <i>Alnus incana</i> Desfont.	74. <i>Alnus incana</i> Desfont.
75. <i>Alnus incana</i> Desfont.	76. <i>Alnus incana</i> Desfont.
77. <i>Alnus incana</i> Desfont.	78. <i>Alnus incana</i> Desfont.
79. <i>Alnus incana</i> Desfont.	80. <i>Alnus incana</i> Desfont.
81. <i>Alnus incana</i> Desfont.	82. <i>Alnus incana</i> Desfont.
83. <i>Alnus incana</i> Desfont.	84. <i>Alnus incana</i> Desfont.
85. <i>Alnus incana</i> Desfont.	86. <i>Alnus incana</i> Desfont.
87. <i>Alnus incana</i> Desfont.	88. <i>Alnus incana</i> Desfont.
89. <i>Alnus incana</i> Desfont.	90. <i>Alnus incana</i> Desfont.
91. <i>Alnus incana</i> Desfont.	92. <i>Alnus incana</i> Desfont.
93. <i>Alnus incana</i> Desfont.	94. <i>Alnus incana</i> Desfont.
95. <i>Alnus incana</i> Desfont.	96. <i>Alnus incana</i> Desfont.
97. <i>Alnus incana</i> Desfont.	98. <i>Alnus incana</i> Desfont.
99. <i>Alnus incana</i> Desfont.	100. <i>Alnus incana</i> Desfont.

