

АКТ
государственной историко-культурной экспертизы
в целях обоснования целесообразности включения
в Единый государственный реестр объектов культурного наследия
(памятников истории и культуры) народов Российской Федерации
выявленного объекта культурного наследия «Администрация Поселка
Медвенка Медвенского района Курской области», начало XX в.,
расположенного по адресу: Курская область, Медвенский район, поселок
Медвенка, ул. Певнева, 2

Дата начала проведения экспертизы: 29 декабря 2022 года.

Дата окончания проведения экспертизы: 13 января 2023 года.

Место проведения экспертизы: Курская область, Медвенский район, пгт Медвенка, г. Курск, г. Москва.

Заказчик экспертизы: Областное бюджетное учреждение культуры «Инспекция по охране и использованию объектов культурного наследия (памятников истории и культуры) Курской области», 305000, Курская область, г. Курск, Красная площадь, д. 6, ИНН: 4632043341, КПП: 463201001.

Сведения об организации, проводившей экспертизу: общество с ограниченной ответственностью «Мастерская архитектуры и градостроительства», 305025, Курская область, г. Курск, проезд Магистральный, д. 24 г, офис 12, ИНН 4632291545, КПП 463201001.

Сведения об эксперте:

Фамилия, имя и отчество	Федосеева Елена Михайловна
Образование	Высшее
Специальность	Инженер
Учёная степень (звание)	-
Стаж работы	12 лет
Место работы, должность	г. Москва, эксперт по проведению государственной историко-культурной экспертизы
Реквизиты решения Министерства культуры Российской Федерации по аттестации эксперта на проведение экспертизы с указанием объектов экспертизы	Приказ Министерства культуры Российской Федерации от 04.02.2021 № 142. Объекты экспертизы: - выявленные объекты культурного наследия в целях обоснования целесообразности включения данных объектов в реестр; - документы, обосновывающие включение объектов культурного

	<i>наследия в реестр;</i> - документы, обосновывающие исключение объектов культурного наследия из реестра; - проекты зон охраны объекта культурного наследия.
--	---

Информация об ответственности эксперта за достоверность сведений, изложенных в заключении, в соответствии с законодательством Российской Федерации:

Государственный эксперт по проведению государственной историко-культурной экспертизы Федосеева Елена Михайловна несет ответственность за соблюдение принципов проведения государственной историко-культурной экспертизы, установленных статьей 29 Федерального закона от 25.06.2002 № 73-ФЗ «Об объектах культурного наследия (памятниках истории и культуры) народов Российской Федерации», Положением о государственной историко-культурной экспертизе, утвержденным постановлением Правительства Российской Федерации от 15.07.2009 № 569 с изменениями и дополнениями, и за достоверность сведений, изложенных в настоящем заключении экспертизы.

Экспертом при подписании акта государственной историко-культурной экспертизы, выполненного на электронном носителе в формате переносимого документа (PDF), обеспечена конфиденциальность ключа усиленной квалифицированной электронной подписи.

Объект экспертизы:

Выявленный объект культурного наследия «Администрация Поселка Медвенка Медвенского района Курской области», начало XX в., расположенный по адресу: Курская область, Медвенский район, поселок Медвенка, ул. Певнева, 2 (далее – Объект).

Документы, обосновывающие включение Объекта в Единый государственный реестр объектов культурного наследия (памятников истории и культуры) народов Российской Федерации.

Цель экспертизы:

Обоснование целесообразности включения Объекта в Единый государственный реестр объектов культурного наследия (памятников истории и культуры) народов Российской Федерации (далее – Реестр) в качестве объекта культурного наследия, определение категории его историко-культурного значения.

Перечень документов, представленных Заказчиком для проведения экспертизы:

1. Копия приказа Комитета по охране объектов культурного наследия Курской области от 19.12.2022 № 05.4-08/1411 «О включении в перечень выявленных объектов культурного наследия, расположенных на территории Курской области, объекта, обладающего признаками объекта культурного наследия, «Администрация Поселка Медвенка Медвенского района Курской области», начало XX в., местонахождение объекта: Курская область, Медвенский район, поселок Медвенка, улица Певнева, 2».
2. Копия технического паспорта на здание (здания) и земельный участок по адресу: Медвенский район, п. Медвенка, ул. Певнева, д.2 от 16.01.2001.
3. Копия выписки из Единого государственного реестра недвижимости об объекте недвижимости (здание) от 22.12.2022 № КУВИ-001/2022-228433192.
4. Копия выписки из Единого государственного реестра недвижимости об объекте недвижимости (земельный участок) от 01.12.2022 № КУВИ-001/2022-213376308.
5. Копия письма архивного управления Курской области от 30.11.2022 № 06.5-01-40/899 о предоставлении исторических сведений о населенном пункте поселок Медвенка Медвенского района Курской области.
6. Копия письма архивного управления Курской области от 12.12.2022 № 06.5-01-40/940 о предоставлении архивных материалов.
7. Копия письма областного бюджетного учреждения «Центр государственной кадастровой оценки Курской области» (ОБУ «ЦГКО КО») от 30.12.2022 № 06.01-23/41796-41800 о направлении технических паспортов.

Сведения об обстоятельствах, повлиявших на процесс проведения и результаты экспертизы:

Обстоятельства, повлиявшие на процесс проведения и результаты проведения экспертизы, отсутствуют.

Эксперт не имеет родственных связей с заказчиком (его должностным лицом или работником) (дети, супруги и родители, полнородные и неполнородные братья и сестры (племянники и племянницы), двоюродные братья и сестры, полнородные и неполнородные братья и сестры родителей заказчика (его должностного лица или работника) (дяди и тети)); не состоит в трудовых отношениях с заказчиком; не имеет долговых или иных имущественных обязательств перед заказчиком (его должностным лицом или работником), а также заказчик (его должностное лицо или работник) не имеет долговых или иных имущественных обязательств перед экспертом; не владеет ценными бумагами акциями (долями участия, паями в уставных (складочных)

капиталах) заказчика; не заинтересован в результатах исследований либо решении, вытекающем из настоящего заключения экспертизы, с целью получения выгоды в виде денег, ценностей, иного имущества, услуг имущественного характера или имущественных прав для себя или третьих лиц.

Сведения о проведенных исследованиях с указанием примененных методов, объема и характера выполненных работ и их результатов:

Настоящий Акт государственной историко-культурной экспертизы составлен в соответствии с Федеральным законом от 25.06.2002 № 73-ФЗ «Об объектах культурного наследия (памятниках истории и культуры) народов Российской Федерации, Положением о государственной историко-культурной экспертизе, утвержденным постановлением Правительства Российской Федерации от 15.07.2009 № 569.

Экспертиза проводится на основании контракта на поведение работ по сохранению объектов культурного наследия от 29.12.2022 № 45.

При проведении государственной историко-культурной экспертизы экспертом проведены:

- комплексный анализ представленных ОБУК «Инспекция по охране объектов культурного наследия Курской области» (заказчиком) документов по Объекту, подлежащему настоящей экспертизе;
- изучение нормативной базы;
- визуальное обследование с осуществлением фотофиксации Объекта в январе 2023 г., окружающей его застройки и градостроительной ситуации с целью исследования данных о его состоянии на момент проведения государственной историко-культурной экспертизы, а также визуализации планировочной структуры района и среды расположения Объекта;
- историко-архивные, библиографические исследования с целью выявления материалов, содержащих сведения по истории освоения и развития исследуемой территории расположения Объекта, истории создания и строительства Объекта;
- историко-архивные, библиографические исследования с целью выявления сведений об исторической планировочной структуре района расположения Объекта и их анализ, исследование картографических материалов с составлением исторической иконографии;
- историко-архитектурные исследования с целью изучения и анализа сведений об историческом облике Объекта, его архитектурно-художественной ценности;

- анализ всего комплекса данных (документов, материалов, информации) по Объекту, изучение дополнительных документов и материалов, собранных и полученных при проведении экспертизы.

Указанные историко-культурные исследования проведены в объеме, необходимом для принятия решения в рамках государственной историко-культурной экспертизы, и оформлены в виде акта государственной историко-культурной экспертизы. В процессе экспертизы выполнен анализ проектных и научно-исследовательских материалов и иных материалов, содержащих информацию об истории развития рассматриваемого объекта, ценности рассматриваемого объекта с точки зрения истории, архитектуры, градостроительства, искусства, науки и техники, эстетики, социальной культуры. Исследования проведены с применением методов натурного, историко-архивного, историко-архитектурного и историко-градостроительного анализов.

Результаты аналитических исследований материалов и документов, проведенных в соответствии с требованиями Федерального закона от 25.06.2002 № 73-ФЗ «Об объектах культурного наследия (памятниках истории и культуры) народов Российской Федерации» и постановления Правительства Российской Федерации от 15.07.2009 № 569, позволили эксперту сделать обоснованный вывод.

Факты и сведения, выявленные и установленные в результате проведенных исследований:

В процессе экспертизы проанализированы имеющиеся по Объекту документы, которыми располагает Заказчик экспертизы, изучены дополнительные документы и материалы, собранные и полученные при проведении экспертизы, в том числе из: архивного управления Курской области, областного бюджетного учреждения «Центр государственной кадастровой оценки Курской области» (ОБУ «ЦГКО КО»), Администрации поселка Медвенка, фондов Государственного каталога музейного фонда Российской Федерации, Российского государственного архива древних актов.

Общие сведения об Объекте. Исследование правоустанавливающих документов по Объекту. Архивные исследования:

Приказом Комитета по охране объектов культурного наследия Курской области от 19.12.2022 № 05.4-08/1411 «О включении в перечень выявленных объектов культурного наследия, расположенных на территории Курской области, объекта, обладающего признаками объекта культурного наследия, «Администрация Поселка Медвенка Медвенского района Курской области», начало XX в., местонахождение объекта: Курская область, Медвенский район,

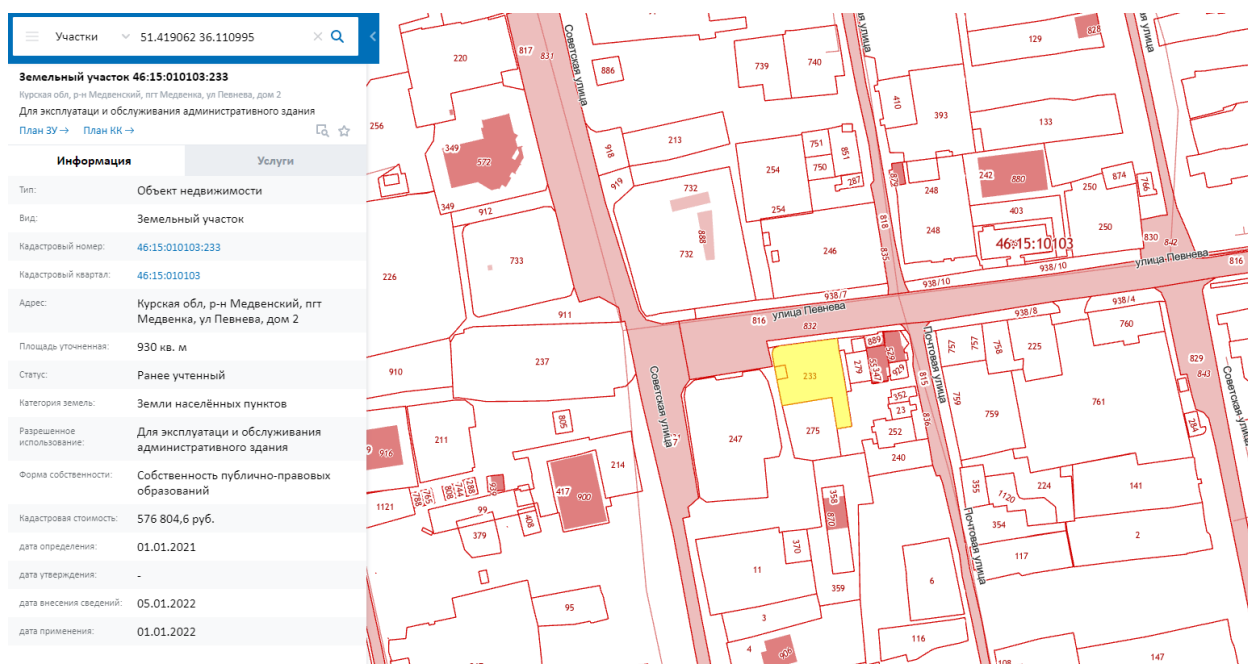
поселок Медвенка, улица Певнева, 2» Объект включен в перечень выявленных объектов культурного наследия, расположенных на территории Курской области.

Согласно данному документу, вид Объекта и общая видовая принадлежность Объекта не указаны.

Учетная карта и паспорт на Объект отсутствуют.

Предмет охраны, границы территории в отношении Объекта в установленном порядке не утверждены.

Охранное обязательство в отношении Объекта не утверждено.



Сведения о кадастровом участке, на котором расположен Объект (по данным Публичной кадастровой карты <https://pkk5.rosreestr.ru>)

Согласно данным Росреестра, земельный участок по адресу: Курская обл., р-н Медвенский, пгт Медвенка, ул. Певнева, дом 2, на котором расположен Объект, стоит на государственном учете с кадастровым номером: 46:15:010103:233 в кадастровом квартале 46:15:010103. Категория земель: земли населённых пунктов. Разрешенное использование: для эксплуатации и обслуживания административного здания. Уточненная площадь: 930 кв. м.

Согласно выписке из Единого государственного реестра недвижимости об объекте недвижимости (земельный участок) от 01.12.2022 № КУВИ-001/2022-213376308 на земельный участок с кадастровым номером 46:15:010103:233, вид разрешенного использования территории – для эксплуатации и обслуживания административного здания. В пределах данного земельного участка расположен объект недвижимости с кадастровым номером: 46:15:010101:773. Правообладателем на правах постоянного

бессрочного пользования является Администрация поселка Медвенка.

Кроме того, выписка из Единого государственного реестра недвижимости об объекте недвижимости (земельный участок) от 01.12.2022 № КУВИ-001/2022-213376308 содержит сведения, что земельный участок расположен в границах зоны с особыми условиями использования территории: земельный участок полностью расположен в границах зоны с реестровым номером 46:15-6.277 от 11.08.2021, ограничение использования земельного участка в пределах зоны: В границах защитных зон объектов культурного наследия запрещается строительство объектов капитального строительства и их реконструкция, связанная с изменением их параметров (высоты, количества этажей, площади), за исключением строительства и реконструкции линейных объектов, вид/наименование: Защитная зона объекта культурного наследия регионального значения «Братская могила воинов Советской Армии и партизан, погибших в период Великой Отечественной войны. Захоронено 413 человек, установлено фамилий на 218 человек. Скульптура установлена в 1963г.», тип: Зона охраны объекта культурного наследия, дата решения: 15.04.2022, номер решения: 05.4-08/425, наименование ОГВ/ОМСУ: Комитет по охране объектов культурного наследия Курской области.

Согласно выписке из Единого государственного реестра недвижимости об объекте недвижимости (здание) от 22.12.2022 № КУВИ-001/2022-228433192, здание Объекта – нежилое, административное здание, расположенное по адресу: Курская область, р-н. Медвенский, пгт. Медвенка, ул. Певнева, д. 2, с кадастровым номером 46:15:010101:773, имеет площадь: 298,3 кв. м., количество этажей, в том числе подземных этажей: 1, год завершения строительства: 1890. Правообладателем на правах собственности является муниципальное образование «поселок Медвенка» Медвенского района Курской области, на правах оперативного управления - муниципальное бюджетное учреждение «Отдел хозяйственного обеспечения» поселка Медвенка (ИНН 4615007054).

В выписке из Единого государственного реестра недвижимости об объекте недвижимости (здание) от 22.12.2022 № КУВИ-001/2022-228433192 не содержится сведений об отнесении Объекта к выявленному объекту культурного наследия, или к объекту, обладающему признаками объекта культурного наследия. Ограничения прав и обременение объекта недвижимости не зарегистрированы.

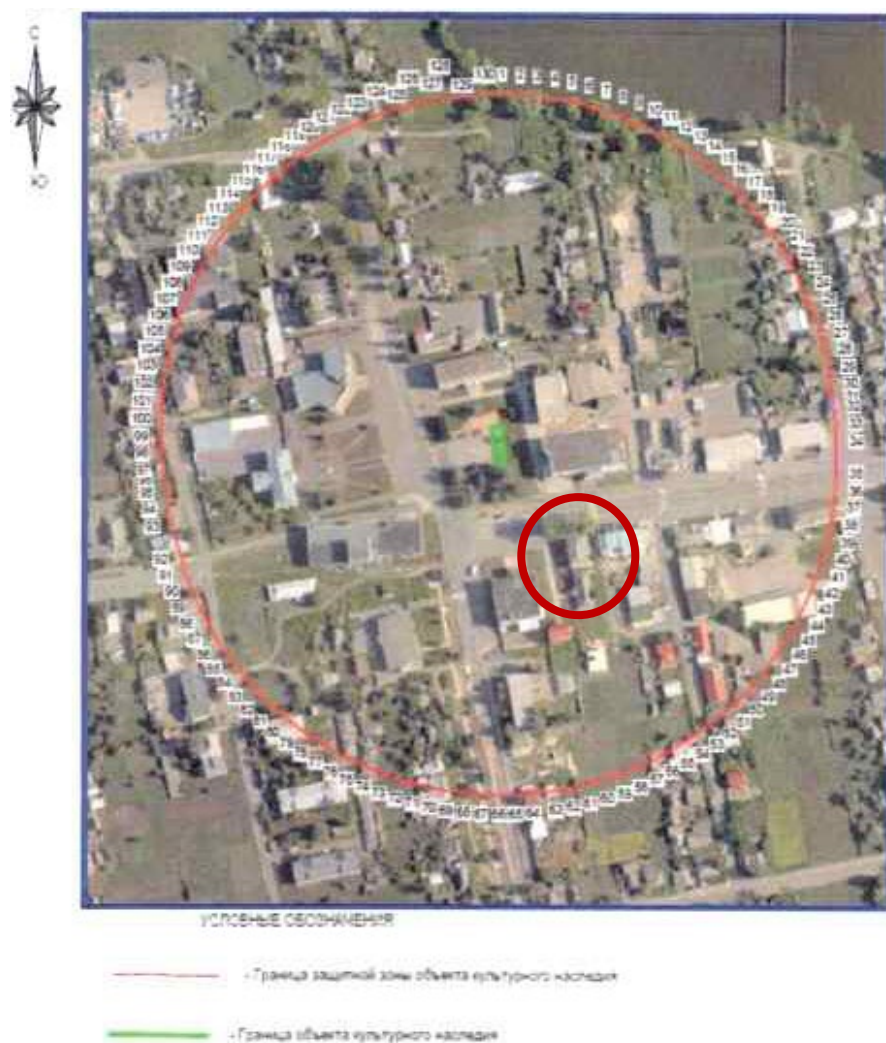
По результатам запроса в областное бюджетное учреждение «Центр государственной кадастровой оценки Курской области» (ОБУ «ЦГКО КО») получен ответ от 30.12.2022 № 06.01-23/41796-41800 о предоставлении сведений (технического паспорта) в отношении Объекта.

В 2001 году дочерним ФГУП «БТИ» по Курской области ФГУП «Ростехинвентаризация» разработан Технический паспорт на здание (здания) и земельный участок по ул. Певнева д.2.

Согласно общим сведениям, год постройки – 1890, площадь дома – 298,3 кв. м., этажность: 2 этажа, процент износа конструктивных элементов – 50-70%, назначение – административное здание, использование – администрация поселка.

Согласно данным Федеральной информационной адресной системы, адрес объекта адресации: Курская область, м.р-н Медвенский, г.п. поселок Медвенка, пгт Медвенка, ул. Певнева, д. 2 зарегистрирован в государственном адресном реестре.

Приказом Комитета по охране объектов культурного наследия Курской области от 02.08.2021 № 01.1-08/295 «Об утверждении графического описания местоположения границ защитной зоны объекта культурного наследия регионального значения «Братская могила воинов Советской Армии и партизан, погибших в период Великой Отечественной войны. Захоронено 413 человек, установлено фамилий на 218 человек. Скульптура установлена в 1963 г.», 1941–1945 гг., 1963 г. (Курская область, Медвенский район, п. Медвенка)» утверждены границы защитной зоны объекта культурного наследия регионального значения «Братская могила воинов Советской Армии и партизан, погибших в период Великой Отечественной войны. Захоронено 413 человек, установлено фамилий на 218 человек. Скульптура установлена в 1963 г.», 1941–1945 гг., 1963 г. (Курская область, Медвенский район, п. Медвенка). Исследуемый Объект расположен в границах данной защитной зоны.



Графическое описание границ защитной зоны объекта культурного наследия регионального значения «Братская могила воинов Советской Армии и партизан, погибших в период Великой Отечественной войны. Захоронено 413 человек, установлено фамилий на 218 человек. Скульптура установлена в 1963 г.», 1941–1945 гг., 1963 г. (Курская область, Медвенский район, п. Медвенка) (Приказ Комитета по охране объектов культурного наследия Курской области от 02.08.2021 № 01.1-08/295)

В границах защитной зоны объекта культурного наследия регионального значения «Братская могила воинов Советской Армии и партизан, погибших в период Великой Отечественной войны. Захоронено 413 человек, установлено фамилий на 218 человек. Скульптура установлена в 1963 г.», 1941–1945 гг., 1963 г. запрещается строительство объектов капитального строительства и их реконструкция, связанная с изменением их параметров (высоты, количества этажей, площади), за исключением строительства и реконструкции линейных объектов.

Архивное управления Курской области (письма от 30.11.2022 № 06.5-01-40/899 и от 12.12.2022 № 06.5-01-40/940) предоставило исторические сведения и архивные данные, связанные с населенным пунктом – поселок Медвенка Медвенского района Курской области. Исторические сведения в отношении рассматриваемого Объекта в указанных письмах отсутствуют.

Краткие исторические сведения о развитии территории расположения Объекта, историко-градостроительные исследования:

Возникновение и существование исследуемого Объекта неразрывно связаны с развитием исторической части поселка городского типа Медвенка.

Поселок городского типа Медвенка – административный центр Медвенского района Курской области, расположенный в южной части области (в 36 км к югу от Курска¹). Через северную часть поселка протекает река Медвенка, а в нескольких километрах к югу-западу от него протекает река Реут. В Медвенке проживают около 4,5 тысяч человек (по состоянию на 1 января 2011 г. в поселке числился 4981 житель²). Территория Медвенского района в целом представляет собой довольно холмистую равнину с частыми балками и оврагами и с достаточно заметным колебанием высот.

В IX – начале XI вв. на берегах Сейма и верхнего Псла господствовала роменская культура, представленная славянским племенем северян. В летописях данный регион именовался «Посемье» (Посеймье)³. Финал северянского (роменского) периода в истории курской земли, в немалой степени предопределенный влиянием Древнерусского государства, пришелся на конец X – начало XI вв. В этот период был основан (или усилен начавший складываться ранее) Курск – своеобразная столица региона, форпост с резиденцией киевского посадника на данном участке юго-восточного пограничья Руси.

В XIII в., в период монгольского нашествия, курским землям удалось избежать окончательного опустошения благодаря выгодному географическому положению (на стыке Леса и Степи, у кромки степных кочевий). Во второй половине XIV в. курские земли оказались под властью Великого княжества Литовского⁴. На рубеже XV-XVI вв. государственные границы России на юго-западе были установлены по Сейму (протекающему в непосредственной близости от Курска, к югу от него).

Для Российского государства, границы которого постепенно отодвигались к югу и западу, на протяжении XVI-XVII вв. продолжала оставаться значимой угроза набегов крымских татар, а также существовала опасность, исходившая от поляков и литовцев. Для охраны государственных

¹ Общая информация [Электронный ресурс]. Курск, 2009-2023. URL: <http://pmedvenka.rkursk.ru/> (дата обращения: 09.01.2023)

² Муниципальное образование поселок «Медвенка» [Электронный ресурс]. Медвенка, 2011-2023. URL: <http://медвенский-район.рф/svedeniya-o-municipalnyh-obrazovaniyah-rajona/8-municipalnoe-obrazovanie-poselok-medvenka.html> (дата обращения: 09.01.2023)

³ Енуков В.В. Курский край. Научно-популярная серия в 20 томах. Т. 3. Славяне до Рюриковичей. Курск, 2005. С. 307-311.

⁴ Курский край. Научно-популярная серия в 20 томах. Т. 4. История города от Средневековья к Новому времени: X-XVII вв. Курск, 1999. С. 201-205.

рубежей в конце XVI в. царь Федор Иванович повелел строить новые города-крепости на всех «путях татарских» от Северского Донца до берегов Оки и заселить их ратными людьми (стрельцами и казаками). Несколько позднее, вероятнее всего в 1630-е гг., было начато возведение Белгородской засечной черты (проходившей через Белгород).

Наряду с засечными линиями Российское государство в первой половине XVII в. (особенно активно в 1630-е – 1640-е гг.), укрепляя южные границы, возводило большое количество крепостей и сторожевых городков. В этот период менее чем в 30 км к югу от будущего места расположения Медвенки был основан Обоянский острог (современный город Обоянь)⁵. Острог был выстроен на так называемом Синяковом шляхе, в частности, «как промежуточный пункт между Белгородом и Курском для передачи вестей о нападении крымских татар»⁶. Как указано в краеведческом исследовании «Наш Медвенский край. Очерки об истории Медвенского района», на Синяковом шляхе в 1638 г. на ручье Медвяной Колодезь (современная река Медвенка) «стали обживать украинские черкасы» («казаки-черкасы»), которые назвали свою слободу Медвяной Колодезь. В XVI-XVII вв. в заселении курских земель в целом, и обоянской округи в частности, значимая роль принадлежит как казакам-черкасам, так и служилым людям Российского государства⁷.

Необходимо отметить, что исследователями топоним «Медвяной Колодезь» (также встречается «Медвеной Колодезь» и «Медвенной Колодезь»), где существительное «колодезь» («колодец») означает собственно «ручей» (водный источник), а прилагательное «медвяной» значит «медовый», трактуется как «ручей с хорошей (медовой) водой»⁸.

Датой непосредственного основания современной Медвенки ряд краеведов считают 1655 г.⁹ (некоторые ее образование в качестве поселения относят даже ко второй половине 1630-х гг.¹⁰). Однако, исходя из сохранившихся архивных сведений, основание рассматриваемого населенного пункта следует датировать более поздним периодом.

⁵ Бабин И.П. Об основании и строительстве Обояни // Обоянь и обоянцы в отечественной и зарубежной истории и культуре: Сборник материалов межрегиональной научной конференции (г. Обоянь, 21 апреля 2012 г.). Обоянь, 2013. С. 32-46.

⁶ Наш Медвенский край. Очерки об истории Медвенского района. Курск, 2008. С. 14.

⁷ Звягин В.А. Медвеной Колодезь. История поселка Медвенка. Медвенка, 2021; Наш Медвенский край. Очерки об истории Медвенского района. С. 15-17.

⁸ Прохоров В.А. Надпись на карте. Географические названия Центрального Черноземья. Воронеж, 1977. С. 121; Звягин В.А. Медвеной Колодезь. История поселка Медвенка.

⁹ Из истории Медвенского района [Электронный ресурс]. 2014-2016. URL: <http://medvenka46.ru/raion/25-iz-istorii-medvenskogo-raiona.html> (дата обращения: 09.01.2023)

¹⁰ Общая информация. Тайна происхождения названия «Медвенка» [Электронный ресурс]. Курск, 2009-2023. URL: http://pmedvenka.rkursk.ru/index.php?mun_obr=266&sub_menus_id=23016 (дата обращения: 09.01.2023)

Согласно архивным данным, в конце XVII в. от Обояни и реки Трубежа «Московскою дорогою до [реки] Медвяного Колодезя *на левой руке* [то есть по левую сторону]» (в другой формулировке, от реки Медвяной Колодезь и в гору вдоль по ней до курской межи, и от межи до Хотмыжской Вышней дороги «*налеве*» к Большой Московской дороге) располагались «порозжие» (незаселенные, пустующие) стрелецкие земли, а земля «*на правой руке* [то есть по правую сторону от Большой Московской дороги соответственно]» (в другой формулировке «*на праве*») принадлежала обоянским казакам, то есть черкасам (в другой формулировке «обоянцам Агапу Картамышеву с товарищи»)¹¹.

25 января 1692 г. из упомянутых «порозжих» земель однодворцам Василию Онисимовичу и Конону Ивановичу Картамышевым были выделены земли «на сенные их покосы смежно с обоянскими стрельцами»¹². В архивных источниках, относящихся к 1760-м гг., отмечалось, что 1 декабря 1714 г. (в другом источнике фигурирует 8 декабря 1714 г.¹³) казачье общество атамана Василия Курского получило «по указу, данному из Киевской губернской канцелярии», землю «от речки Обоянки до Медвяного Колодезя по левую сторону большие проезжие дороги [очевидно, от Большой Московской дороги]» и за рекой Пслон. Тогда же на землях, отданных Василию Курскому, была «слобода селена». Таким образом, архивные источники позволяют утверждать, что с согласия губернских властей в декабре 1714 г. на берегу реки Медвяной Колодезь была основана слобода, положившая начало существующему в настоящее время пгт Медвенка. Можно предположить также, что казакам-переселенцам потребовалось некоторое время для заселения отведенной для слободы территории, а потому фактически она могла быть заселена уже в 1715 г. Вплоть до первой четверти XVIII в. поселения на месте будущей Медвенки, вероятно, не имели постоянного характера¹⁴.

Следует отметить, что в архивных источниках 1719-1720 гг. упоминается некая «слобода Алексеевка, что на Медвином Колодези [реке Медвяной Колодезь]»¹⁵; данная слобода, основанная казаком Василием Курским и приписанная к «государевым дворцовым волостям», отождествляется исследователями со слободой, положившей начало пгт Медвенка. То есть можно утверждать, что на первоначальном этапе своего существования рассматриваемый населенный пункт носил название слобода

¹¹ РГАДА. Ф. 1239. Оп. 2. Д. 1577. Л. 40–41.

¹² РГАДА. Ф. 1239. Оп. 1. Д. 383. Л. 1-1об.

¹³ РГАДА. Ф. 1239. Оп. 2. Д. 1577. Л. 40–41.

¹⁴ РГАДА. Ф. 1239. Оп. 1. Д. 383. Л. 1-4.

¹⁵ РГАДА. Ф. 350. Оп. 2. Д. 2348. Л. 73-87.

Алексеевка. По состоянию на 1719 г. в слободе насчитывалось 198 дворов, в которых проживало 667 человек мужского пола¹⁶, а по состоянию на 1720 г. – 240 дворов, в которых проживало 894 человека мужского пола¹⁷. В 1720 г. в слободе Алексеевке существовало две церкви: святого Николая Чудотворца (до настоящего времени храма, ведущего преемственность от данной церкви, в поселке не сохранилось) и Успения Пресвятой Богородицы (в настоящее время в поселке существует современное здание храма Успения Пресвятой Богородицы, ведущего преемственность от данной церкви)¹⁸.

В «Учетной ведомости Обоянского уезда III-й ревизии с описанием слободы Медвяного Колодезя и церкви при ней» 1762 г. указано, что согласно II-й ревизии в слободе проживало 402 душ (человек) мужского пола, а «по поданным к нынешней третичной [III-й] ревизии сказкам на лицо» – 470 душ (человек) мужского пола. Кроме того, в обозначенном источнике указывалось, что по состоянию на начало 1760-х гг. в слободе существовала деревянная церковь во имя Успения Пресвятой Богородицы, а «против церкви с правой стороны от церкви и от Московской дороги недолече» находился управительский двор, огороженный плетнем¹⁹.

В начале 1780-х гг. поблизости от слободы Медвяной Колодезь, на левом берегу современной реки Медвенки, возникла «новопоселенная деревня Медвеной Колодезь» (на месте, где располагалась деревня, в настоящее время проходят улицы Пролетарская и Парковая пгт Медвенка); во второй половине XVIII в. в целом стало происходить заселение левого берега реки Медвенка. Необходимо отметить, что в краеведческой литературе существуют и упоминания о том, что через слободу Медвяной Колодезь 13 июня 1787 г. проезжала императрица Екатерина II²⁰.

С 1779 г. слобода Медвяной Колодезь входила в состав новообразованного Курского наместничества, преобразованного в конце XVIII в. в Курскую губернию. К тому моменту территории современного Медвенского района входили в состав Курского и Обоянского уездов губернии²¹. Картографические источники свидетельствуют о том, что по состоянию на первую половину XIX в. рассматриваемая слобода являлась волостным центром, входившим в состав Обоянского уезда.

Необходимо отметить, что в дореволюционный период в целом в различных источниках фигурировали разные формы названия исследуемого

¹⁶ РГАДА. Ф. 350. Оп. 1. Д. 24. Л. 201-214.

¹⁷ РГАДА. Ф. 350. Оп. 2. Д. 2348. Л. 73-87.

¹⁸ Там же. Л. 74.

¹⁹ РГАДА. Ф. 1239. Оп. 2. Д. 1577. Л. 40-41.

²⁰ Звягин В.А. Медвеной Колодезь. История поселка Медвенка.

²¹ Из истории Медвенского района [Электронный ресурс]. URL: <http://medvenka46.ru/raion/25-iz-istorii-medvenskogo-raiona.html> (дата обращения: 09.01.2023)

населенного пункта. Наряду с уже упомянутым названием «Медвяной Колодезь», можно встретить (в частности, на картах) наименования «Медвенка», «Медвенская» (очевидно, слобода) и «Медвенский Колодезь».

Установлено, что по состоянию на начало XIX в. в слободе проживало 595 человек мужского пола, у которых в общей сложности имелось 2366 десятин пашенной удобной земли (в среднем по 3,9 десятины на одного мужчину и, ориентировочно, по 1,9 десятины на человека). А по земельной реформе 1860-х гг., связанной с отменой крепостного права, крестьянская община слободы Медвенка была наделена: распашной землей в размере 2219 десятины, усадебной – в размере 146 десятины, сенокосной – в размере 160 десятины и более чем 300 десятинами леса. В совокупности количество выделенной земли составило 2676 десятины, земля была поделена между 2960 жителями (в среднем на каждого человека приходилось чуть меньше одной десятины). К концу XIX в. в слободе существовало 420 домов и проживало 3096 человек (1557 мужчин и 1539 женщин)²².

В слободе на площади, где в настоящее время располагается парк 1 Мая, регулярно проводились ярмарки. На них собирались купцы и торговцы, бродячие артисты и кукольники, устраивались карусели и выступал народный казачий хор слободы Медвяной Колодезь. В начале XX в. скотопромышленной и мясной биржей Санкт-Петербурга также стали систематически проводиться ярмарки скота. Некоторые из торговых лавок на территории слободы располагались там, где в последующий период были выстроены здания банка и полиции. В слободе в конце XIX в. существовало семь постоянных дворов, работали двенадцать ветряных, две паровых и одна водяная мельницы, а также две шерстобойки и четыре маслобойки.

К концу XIX в. в Медвенке были развиты и ремесла: в слободе проживало несколько печников, столяров и бондарей, были плотники, сапожники, портные, кузнецы и один штукатур. Порядка пятидесяти человек занимались извозом (ямским и ломовым). Часть жителей в летний период отправлялась на заработки²³.

Из анализа картографических материалов следует, что по состоянию на вторую половину XIX в. застройка слободы Медвенский Колодезь занимала территорию центральной (более плотно застроенной) и западной частей современного пгт Медвенка. Наличие построек наблюдалось и на противоположном (левом) берегу реки Медвенка. Ориентировочно к востоку от линии современной Комсомольской улицы, очевидно, по причине особенностей рельефа, застройка практически отсутствовала, здесь,

²² Звягин В.А. Медвенной Колодезь. История поселка Медвенка.

²³ Там же.

предположительно, проходила восточная граница поселения. Примечательно, что у восточной оконечности слободы на реке Медвенке, к востоку от Успенского моста), очевидно, уже по состоянию на вторую половину XIX в. существовала (более отчетливо просматривающаяся на картах XX-XXI вв.) запруда. Эта речная запруда в настоящее время также называется Медвенским прудом.

На развитии как Медвенской слободы, так и всей медвенской земли (будущего Медвенского района) в начале XX в. заметно сказалась Столыпинская аграрная реформа, в рамках которой каждый крестьянин получал право свободного выхода из общины вместе с закрепленным в личную собственность наделом. На медвенской земле к 1914 г. вышло из общин более 30 % крестьянских хозяйств²⁴.

По состоянию на 1920 г. в состав Медвенской волости входили села Паники, Драчевка, Скотское, деревня Танеевка и слобода Медвенка. В 1921 г. слободе Медвенка принадлежало в общей сложности 2175 десятин земли. В анкете Медвенского сельсовета 1920-х гг. было указано, что всего в слободе – 420 дворов (из них бедных – 45 дворов и средних 375 дворов).

В 1928 г. Медвенская волость была ликвидирована и постановлением ВЦИК от 30 июля 1928 г. был образован Медвенский район (центром которого стала слобода Медвенка) Курского округа Центрально-Черноземной области. В феврале 1932 г. границы Медвенского и Обоянского районов были уточнены.

В период НЭПа в Медвенке было построено несколько магазинов, вновь заработали ярмарки, стал бесперебойно работать медвенский базар, открылся ряд артелей. В период коллективизации на территории Медвенского сельсовета было создано восемь колхозов. В 1932 г. была организована Медвенская машинно-тракторная станция (расположившаяся территориально в центре поселка). В 1930-е гг. в Медвенке появилась пекарня, а также в слободе были устроены точки для приема радиотрансляций²⁵.

К 1940-м гг. застройка слободы Медвенка (на картах указанного периода также фигурирует наименование «Медвенское») заметно разрослась в восточном направлении, фактически достигнув трассы, ведущей из Курска в Белгород, и даже перекинувшись за нее. Населенный пункт также несколько расширился к югу и к северу (за рекой Медвенкой продолжила развиваться застройка).

С ноября 1941 г. по февраль 1943 г. территория Медвенского района

²⁴ Наш Медвенский край. Очерки об истории Медвенского района. С. 30-31.

²⁵ Из истории Медвенского района [Электронный ресурс]. URL: <http://medvenka46.ru/raion/25-iz-istorii-medvenskogo-raiona.html> (дата обращения: 09.01.2023); Звягин В.А. Медвеной Колодезь. История поселка Медвенка.

была оккупирована немецкими войсками. На территории района действовали два партизанских отряда: Я.И. Пузина и Т.В. Фильчакова. Четырнадцать уроженцев Медвенского района получили звания Героя Советского Союза, тысячи военнослужащих, родившихся на медвенской земле, были награждены орденами и медалями. В центре пгт Медвенка в настоящее время расположены братская могила советских воинов и партизан, погибших в период Великой Отечественной войны, и посвященный им памятный мемориал²⁶.

В завершающий период войны и в первые послевоенные годы в Медвенке и Медвенском районе началось восстановление сельского хозяйства. Уже к началу 1944 г. Медвенская машинно-тракторная станция отремонтировала пятнадцать тракторов. В 1947 г. в составе Медвенской МТС было десять тракторных бригад, а в 1948 г. станция получила самоходный комбайн. К 1960-м гг. на Медвенской МТС работало более 150 жителей Медвенки.

В 1949 г. слобода Медвенка была полностью радиофицирована, а в 1953 г. в населенном пункте в жилых домах появилось электрическое освещение (электричество вырабатывала местная станция «Двигатель», располагавшаяся в районе запруды, образованной на реке Медвенке). В 1950-е гг. в слободе Медвенка было построено здание райбыткомбината (просуществовавшее до рубежа XX-XXI вв.). Самым крупным предприятием в Медвенке в 1950-е гг. продолжало оставаться (ликвидированное в позднейшее время) предприятие «Заготскот», цеха которого размещались на мысе в конце оврага Заярье рядом с запрудой. В результате постепенного укрупнения колхозов, к концу 1950-х гг. в Медвенском сельсовете был образован объединенный колхоз «им. Калинина», в который входило 652 двора с населением в 2279 человек²⁷.

В центральной части Медвенки на протяжении советского периода продолжала сохраняться и конструктивно превалировать дореволюционная застройка; многие здания в слободе были «крыты под соломой».

В январе 1963 г. по административно-территориальной реформе Медвенский район был упразднен, а его территория вошла в состав Обоянского района. 9 декабря 1970 г. указом Президиума Верховного Совета РСФСР Медвенский район был образован вновь в прежних границах. 22 августа 1974 г. решением Курского облисполкома слободе Медвенка был

²⁶ Из истории Медвенского района [Электронный ресурс]. URL: <http://medvenka46.ru/raion/25-iz-istorii-medvenskogo-raiona.html> (дата обращения: 09.01.2023)

²⁷ Звягин В.А. Медвеной Колодезь. История поселка Медвенка.

присвоен статус «рабочего поселка»²⁸.

В начале 1960-х гг. в Медвенке работал маслозавод. Несколько позднее была построена и открыта птицефабрика, на ее базе в 1973 г. был создан «птицесовхоз Медвенский», в котором работало до пятисот человек. В 1970-е гг. началось строительство четырех цехов по откорму крупного рогатого скота, также в этот период была начата газификация поселка Медвенка.

За период с начала 1970-х гг. по начало 1990-х гг. население Медвенки увеличилось почти на две тысячи человек, и в 1990-е гг. по некоторым данным составляло более пяти тысяч человек. Кроме того, активно расширялась застройка самого населенного пункта. По состоянию на начало 1970-х гг. в Медвенке существовало всего девять улиц, а к 1990-м гг. возникло 10 новых улицы и еще 12 переулков. Для того, чтобы покрыть все улицы и переулки асфальтом, не хватало мощностей, так что асфальтовое покрытие полностью было сделано уже в 2000-е гг. Застройка Медвенки в основном была представлена одноэтажными домами с примыкающими к ним земельными участками для ведения подсобного хозяйства. Более высотная застройка появилась на улице Полевой и в Заводском переулке. За последнюю треть XX в. в поселке были построены два детских сада («Сказка» и «Улыбка»), двухэтажная аптека, здание почты, спорткомплекс и стадион, здание сбербанка, здание районной больницы и др.²⁹

Площадь застройки поселения Медвенка во второй половине XX – первой четверти XXI вв. в сравнении с периодом второй четверти XX в. существенно не изменилась. Основной массив застройки по-прежнему располагается к югу от реки Медвенка.

Центральная часть пгт Медвенка во многом сохранила историческую дореволюционную застройку, а также позднейшую застройку советского времени. Превалирующее большинство строений поселка – малоэтажные, многие жилые дома – одноэтажные. Таким образом, фиксируется наличие сохранившегося уникального историко-градостроительного ландшафта в пределах исследуемой территории пгт Медвенка.

Краткие исторические сведения об Объекте:

Исследуемый Объект расположен по адресу улица Певнева, 2, в центральной части пгт Медвенка.

Улица Певнева является одной из старых и основных медвенских улиц. Ранее, еще по состоянию на начало 1970-х гг., она носила название улица

²⁸ Из истории Медвенского района [Электронный ресурс]. URL: <http://medvenka46.ru/raion/25-iz-istorii-medvenskogo-raiona.html> (дата обращения: 09.01.2023); Звягин В.А. Медвеной Колодезь. История поселка Медвенка.

²⁹ Звягин В.А. Медвеной Колодезь. История поселка Медвенка.

Кооперативная, а свое современное наименование получила в честь уроженца Медвенки, Героя Советского Союза, лейтенанта Григория Михайловича Певнева (1922-1945).

В исследовании местного краеведа В.А. Звягина отмечено, что двухэтажное здание Объекта было возведено «на деньги попечителей» для размещения в нем «Медвенского образцового училища». Открытие училища, по сведениям В.А. Звягина, состоялось 4 апреля 1877 г., соответственно, исследуемое здание к данному моменту было уже возведено³⁰. Известно также, что решение о создании в слободе «Медвенского 2-классного сельского училища Министерства народного просвещения» было принято сельским сходом слободы Медвенка 28 сентября 1875 г.³¹ Однако в техническом паспорте в качестве года постройки Объекта обозначен 1890 год. Так или иначе можно утверждать, что временем возникновения Объекта является последняя четверть XIX в.

Открытие училища в слободе Медвенка положительным образом повлияло на уровень образованности местных жителей, в учебном заведении стали обучаться как дети из самой слободы, так и с Успенского и Петровского хуторов. При училище имелись попечители, следившие за его нуждами. Выпускники училища имели возможность продолжать обучение в иных учебных заведениях Курской губернии, а также преподавать в земских школах Обоянского и Курского уездов. В самом училище в преподавательском составе числились выпускницы Курской женской Мариинской гимназии: М.А. Савицкая (дочь помещика А.М. Савицкого), А.П. Носенко (дочь губернского секретаря П.Н. Носенко), М.П. Годятская³². Как отмечал краевед В.А. Звягин, среди окончивших в свое время Медвенское училище были, в частности, заслуженный деятель искусств РСФСР, художник Е.М. Чепцов и ректор Ташкентского университета, доктор физико-математических наук, профессор Г.М. Сухомлинов³³.

По состоянию на 1913 г. срок обучения в Медвенском училище, судя по всему, был уже увеличен до пяти лет. В училище преподавались закон божий, арифметика, история, география, черчение и церковное пение. Помимо этого, воспитанники обучались рукоделию, пению и гимнастике. На содержание учебного заведения отпускалось по тысяче рублей ежегодно.

³⁰ Звягин В.А. Медвеной Колодезь. История поселка Медвенка.

³¹ Открытие Медвенского 2-классного сельского училища в 1877 году [Электронный ресурс]. Медвенка, 2011-2023. URL: <http://медвенский-район.рф/istoriya-rajona/123-otkrytie-medvenskogo-2-klassnogo-selskogo-uchilishcha-v-1877-godu.html> (дата обращения: 10.01.2023)

³² Открытие Медвенского 2-классного сельского училища в 1877 году [Электронный ресурс]. URL: <http://медвенский-район.рф/istoriya-rajona/123-otkrytie-medvenskogo-2-klassnogo-selskogo-uchilishcha-v-1877-godu.html> (дата обращения: 10.01.2023); Звягин В.А. Медвеной Колодезь. История поселка Медвенка.

³³ Звягин В.А. Медвеной Колодезь. История поселка Медвенка.

После революции Декретом ВЦИК от 17 октября 1918 г. училище (в числе прочих образовательных учреждений), располагавшееся в здании Объекта, было преобразовано в единую трудовую школу первой ступени. По состоянию на 1920 г. в слободе Медвенка функционировали две школы, которыми руководили выпускники Медвенского училища: Н.А. Павленко и И.А. Ревенко. Вероятно, помещения здания Объекта продолжали использоваться для образовательных нужд вплоть до второй половины XX в.³⁴

По данным технического паспорта ко времени рубежа XX-XXI вв. исследуемый Объект использовался Администрацией поселка, являясь «Административным зданием п. Медвенка». С 2003 г. правом собственности на здание обладало Муниципальное образование пос. Медвенка Медвенского района Курской области. В настоящее время в здании Объекта продолжает размещаться Администрация поселка Медвенка.

Историко-архитектурные исследования.

Краткое описание Объекта. Объемно-планировочные, композиционные и декоративные особенности:

Северный фасад Объекта обращен к улице Певнева, западный фасад – к небольшой площади (Советская улица, 37), расположенной перед зданием Объекта, восточный и южный фасады – к территории дворового пространства.

Здание Объекта – двухэтажное, кирпичное, прямоугольное в плане, перекрытое вальмовой кровлей. Здание стоит на уклоне рельефа, понижающегося к северу, поэтому с северной стороны оно имеет достаточно высокую цокольную часть, в то время как со стороны южного фасада цоколь практически отсутствует.

Общее композиционное решение и архитектурно-художественное оформление фасадов здания выдержано в стиле эклектика последней четверти XIX в.

Архитектурно-художественное оформление северного, западного и южного фасадов представлено оконными проемами с лучковыми перемычками, отделкой фасада первого этажа и цокольной части гладкой штукатуркой, выступающим гладким цоколем и цокольным прямым карнизом; в уровне первого этажа – прямым гладким обрамлением оконных проемов с лучковым завершением, имитирующим ниши, лучковыми сандриками, рустованными угловыми лопатками, рядовыми рустованными лопатками, подоконным тянутым карнизом простого сечения, подоконным гладким фризом, межэтажным карнизом простого сечения;

³⁴ Открытие Медвенского 2-классного сельского училища в 1877 году [Электронный ресурс]. URL: <http://медвенский-район.рф/istoriya-raiona/123-otkrytie-medvenskogo-2-klassnogo-selskogo-uchilishcha-v-1877-godu.html> (дата обращения: 10.01.2023); Звягин В.А. Медвеной Колодезь. История поселка Медвенка.

Декор северного и южного фасадов в уровне второго этажа дополнен оштукатуренной гладкой лопаткой.

Архитектурно-художественное оформление восточного фасада представлено отделкой фасада первого этажа и цокольной части гладкой штукатуркой, прямоугольными оконными проемами, межэтажным карнизом простого сечения, рустованными угловыми лопатками, гладким полем фасада второго этажа без декоративных элементов.

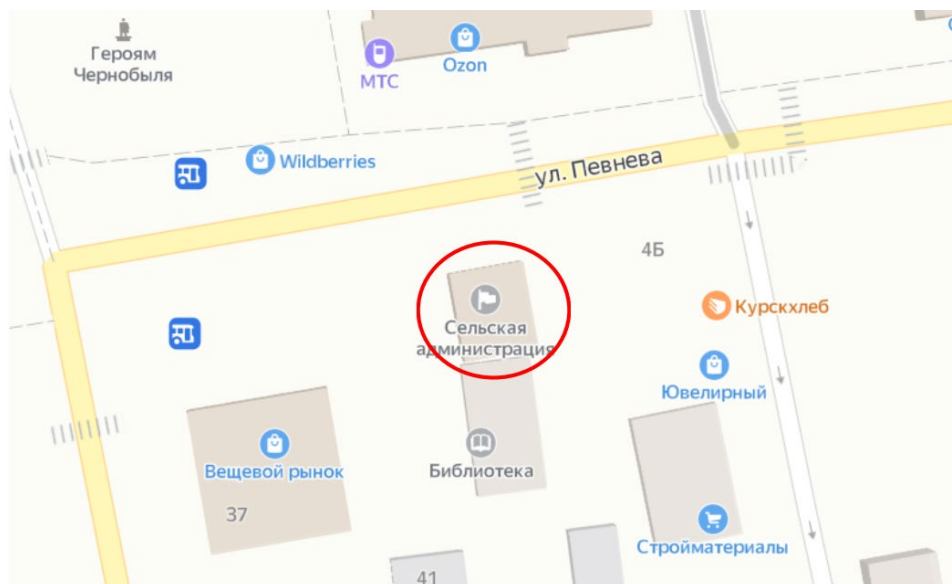
По данным технического паспорта по состоянию на начало XXI в. наблюдался ряд внутренних дефектов конструкции строения Объекта – искривление горизонтальных линий фундамента, искривление и выпучивание стен, трещины на потолке вдоль балок перекрытий и др.

При натурном исследовании Объекта общее техническое состояние можно оценить как удовлетворительное: немногочисленные волосяные трещины по фасадам, намокание штукатурного слоя в цокольной части, локальные разрушения штукатурного слоя; оконных откосов. Окна второго этажа из современных материалов (ПВХ), историческая расстекловка не сохранилась. Окна первого этажа деревянные, с исторической расстекловкой. В дворовой части на южном фасаде смонтирована спутниковая тарелка и блоки кондиционирования, искажающие исторический облик здания.

До настоящего времени наружный историко-архитектурный облик Объекта на уровне первого этажа сохранился преимущественно в целостном виде. На уровне второго этажа здания сохранилась пространственно-планировочная структура последней четверти XIX в. в пределах капитальных стен и перекрытий.

Исследования современной территории Объекта:

«Администрация Поселка Медвенка Медвенского района Курской области», начало XX в., расположен в центральной части поселка Медвенка, Медвенском районе Курской области, в исторически сложившейся градостроительной среде, в квартале, с запада ограниченном улицей Советская, с севера – улицей Певнева, с востока – улицей Почтовая, с юга – улицей Промышленная.



Ситуационный план. Место расположения Объекта. Яндекс.Карты.

Поселок городского типа Медвенка, административный центр Медвенского района Курской области России, расположен в южной части Курской области на ручье Медвенка (также Медвенский Колодезь) - правом притоке реки Полная в бассейне Сейма, в 36 километрах к югу от Курска. Площадь пгт Медвенка составляет 832,40 га.

Статус, состав и границы пгт Медвенка установлены Уставом муниципального образования, принятым собранием депутатов поселка Медвенка.

Транспортное сообщение с областным центром осуществляется по асфальтированной дороге федерального значения М-2 «Крым», по которой также осуществляется основной въезд на территорию поселка. С населенными пунктами района пгт Медвенка связан автомобильными дорогами местного значения.

Муниципальное образование «поселок Медвенка» с северной и западной стороны граничит с муниципальным образованием «Нижнереутчанский сельсовет», с восточной и южной стороны - с муниципальным образованием «Нижнереутчанский сельсовет» и муниципальным образованием «Паникинский сельсовет».

Генеральный план муниципального образования «поселок Медвенка» Медвенского района Курской области, утвержден решением Собрания депутатов поселка Медвенка Курской области от 30.06.2020 № 38/252.

В формировании опорного каркаса территории поселка важную роль сыграли природные оси – долина реки Полная, ручей Медвенский Колодезь, протекающие рядом с границей муниципального образования и исторически

являющейся осью расселения, стержнем формирования планировочной структуры муниципального образования.

Планировочно можно выделить следующие зоны: жилые, общественно-деловые, производственная и коммунально-складская, инженерной и транспортной инфраструктур, сельскохозяйственного использования, специального назначения, рекреационного назначения.

Границы функциональных зон определены с учетом административных границ поселка, естественными границами природных объектов, границами земельных участков. Территории общего пользования, занятые проездами, линейными водоемами и другими незначительными по размерам объектами входят в состав различных функциональных зон и отдельно не выделяются.

Территории социально-необходимых объектов (детские сады, школы, учреждения здравоохранения) входят в состав общественно-деловой зоны и отдельно не выделяются.

В основу архитектурно – планировочной структуры пгт Медвенка положена сложившаяся планировка и застройка. Планировочная структура поселка определена как естественными факторами: долиной ручья и пониженными местами, так и наличием культурно-бытовых построек, жилых домов и транспортной доступностью территории.

Административный центр поселка расположен в его центральной части.

Главными улицами пгт Медвенка являются ул. Певнева и Советская с асфальтированной проезжей частью и тротуарами. На них сосредоточены основные учреждения культурно – бытового обслуживания.

Застройка кварталов представлена преимущественно 1-2 этажными зданиями, материал построек в основном кирпич, дерево.

В соответствии с Генеральным планом, территория расположения Объекта является зоной размещения объектов многофункционального общественно-делового, коммерческого, социального и коммунально-бытового назначения.

Правила землепользования и застройки муниципального образования «поселок Медвенка» Медвенского района Курской области, утвержденны решением Собрания депутатов поселка Медвенка Курской области от 19.05.2021 № 50/324.

Территория месторасположения Объекта находится в зоне О-1 – зоне размещения объектов многофункционального общественно-делового, коммерческого, социального и коммунально-бытового назначения.

Здание Объекта северным фасадом выходит на красную линию застройки улицы Певнева и отделено от проезжей части тротуаром и зеленой зоной. Вдоль улицы Певнева высажены крупномерные деревья, кроны

которых закрывают фасад Объекта и дальние перспективные виды в летний период.

Нечетная и четная стороны улицы сформированы преимущественно малоэтажной застройкой.

В непосредственной близости от Объекта, восточнее, расположен выявленный объект культурного наследия «Магазин Универсальный», середина XX в., Курская область, Медвенский район, поселок Медвенка, угол ул. Певнева, 6/ ул. Почтовая, северо-западнее расположены объект культурного наследия регионального значения «Братская могила воинов Советской Армии и партизан, погибших в период Великой Отечественной войны. Захоронено 413 человек, установлено фамилий на 218 человек. Скульптура установлена в 1963 г.», 1941-1945 гг., 1963 г., Курская область, Медвенский район, п. Медвенка и выявленный объект культурного наследия «Администрация Медвенского района Курской области», середина XX в., Курская область, Медвенский район, поселок городского типа Медвенка, улица Советская, 20.

Таким образом, Объект является элементом ценной исторической застройки поселка Медвенка, формировавшейся на протяжении XIX – третьей четверти XX вв., а также элементом ценной исторической застройки для всей Курской области.

Территория месторасположения Объекта в планировочной и градостроительной структуре пгт Медвенка, обладая несомненной историко-культурной ценностью, коррелирует с элементами исторической застройки (XIX век – третья четверть XX века), сохранившейся на территории пгт Медвенка.

И несмотря на то, что здание Объекта частично окружено более поздней застройкой, оно не утрачивает своей композиционной значимости в общем контексте архитектуры поселка.

Перечень использованных для проведения экспертизы нормативных правовых актов, специальной, технической и справочной литературы:

1. Федеральный закон от 25.06.2002 № 73-ФЗ «Об объектах культурного наследия (памятниках истории и культуры) народов Российской Федерации».
2. Федеральный закон от 24.07.2007 № 221-ФЗ «О государственном кадастре недвижимости».
3. Земельный кодекс Российской Федерации от 25.10.2001 № 136-ФЗ.
4. Градостроительный кодекс Российской Федерации от 29.12.2004 № 190-ФЗ.

5. Постановление Правительства Российской Федерации от 15.07.2009 № 569 «Об утверждении Положения о государственной историко-культурной экспертизе».

6. Приказ Министерства культуры Российской Федерации от 02.07.2015 № 1905 «Об утверждении порядка проведения работ по выявлению объектов, обладающих признаками объекта культурного наследия, и государственному учету объектов, обладающих признаками объекта культурного наследия».

7. Приказ Министерства культуры Российской Федерации от 04.06.2015 № 1745 «Об утверждении требований к составлению проектов границ территорий объектов культурного наследия».

8. Приказ Министерства культуры Российской Федерации от 13.01.2016 № 28 «Об утверждении Порядка определения предмета охраны объекта культурного наследия, включенного в Единый государственный реестр объектов культурного наследия (памятников истории и культуры) народов Российской Федерации в соответствии со статьей 64 Федерального закона от 25 июня 2002 г. № 73-ФЗ «Об объектах культурного наследия (памятниках истории и культуры) народов Российской Федерации».

9. Закон Курской области от 29 декабря 2005 года № 120-ЗКО «Об объектах культурного наследия».

10. Приказ Комитета по охране объектов культурного наследия Курской области от 02.08.2021 № 01.1-08/295 «Об утверждении графического описания местоположения границ защитной зоны объекта культурного наследия регионального значения «Братская могила воинов Советской Армии и партизан, погибших в период Великой Отечественной войны. Захоронено 413 человек, установлено фамилий на 218 человек. Скульптура установлена в 1963 г.», 1941–1945 гг., 1963 г. (Курская область, Медвенский район, п. Медвенка)».

Библиографический список

1. Бабин И.П. История основания слободы Медвенки / И.П. Бабин, М.М. Озеров // «Историк и архивы»: материалы научной конференции, посвященной 100-летию государственной архивной службы России и 115-летию архивной службы Курской области. Курск, 21 сентября 2018 г. / под ред. В.Л. Богданова. – Курск: ИП Афанасьева Е.А., 2018. – С. 63-71.

2. Бабин И.П. Об основании и строительстве Обояни / И.П. Бабин, М.М. Озеров // Обоянь и обоянцы в отечественной и зарубежной истории и культуре: Сборник материалов межрегиональной научной конференции (г. Обоянь, 21 апреля 2012 г.) / ред.-сост. А.И. Раздорский. – Обоянь, 2013. –

С. 32-46.

3. Енуков В.В. Курский край. Научно-популярная серия в 20 томах. Т. 3. Славяне до Рюриковичей / В.В. Енуков. – Курск: Учитель, 2005. – 352 с.
4. Звягин В.А. Медвеной Колодезь. История поселка Медвенка / В.А. Звягин. – Медвенка, 2021.
5. Курский край. Научно-популярная серия в 20 томах. Т. 4. История города от Средневековья к Новому времени: X-XVII вв. / Курск: Изд. ООО «Учитель», 1999. – 292 с.
6. Наш Медвенский край. Очерки об истории Медвенского района / Курск: ООО АПИИТ «ГИРОМ», 2008. – 184 с.
7. Прохоров В.А. Надпись на карте. Географические названия Центрального Черноземья / В.А. Прохоров. – Воронеж: Центр.-Черноземное кн. изд-во, 1977. – 192 с.

Неопубликованные источники

1. Российский государственный архив древних актов (РГАДА). Ф. 350. Оп. 1. Д. 24.
2. РГАДА. Ф. 350. Оп. 2. Д. 2348.
3. РГАДА. Ф. 1239. Оп. 1. Д. 383.
4. РГАДА. Ф. 1239. Оп. 2. Д. 1577.

Электронные ресурсы

1. Из истории Медвенского района [Электронный ресурс]. – Официальный сайт муниципального района «Медвенский район» Курской области. – 2014-2016. – Режим доступа: <http://medvenka46.ru/raion/25-iz-istorii-medvenskogo-raiona.html>.
2. Муниципальное образование поселок «Медвенка» [Электронный ресурс]. – Медвенский-район.рф – информационно-справочный портал Медвенского района Курской области. – Медвенка, 2011-2023. – Режим доступа: <http://медвенский-район.рф/svedeniya-o-municipalnyh-obrazovaniyah-raiona/8-municipalnoe-obrazovanie-poselok-medvenka.html>.
3. Общая информация [Электронный ресурс]. – Официальный сайт муниципального образования «поселок Медвенка» Медвенского района. – Курск, 2009-2023. – Режим доступа: <http://pmedvenka.rkursk.ru/>.
4. Общая информация. Тайна происхождения названия «Медвенка» [Электронный ресурс]. – Официальный сайт муниципального образования «поселок Медвенка» Медвенского района. – Курск, 2009-2023. – Режим доступа: http://pmedvenka.rkursk.ru/index.php?mun_obr=266&sub_menus_id=23016.

5. Открытие Медвенского 2-классного сельского училища в 1877 году [Электронный ресурс]. – Медвенский-район.рф – информационно-справочный портал Медвенского района Курской области. – Медвенка, 2011-2023. – Режим доступа: <http://медвенский-район.рф/istoriya-rajona/123-otkrytie-medvenskogo-2-klassnogo-selskogo-uchilishcha-v-1877-godu.html>.

Обоснование вывода экспертизы:

Экспертное заключение подготовлено по результатам изучения и анализа представленных на экспертизу документов и основано на содержании Федерального закон от 25.06.2002 № 73-ФЗ «Об объектах культурного наследия (памятниках истории и культуры) народов Российской Федерации».

В рамках государственной историко-культурной экспертизы проведены историко-культурные, историко-архивные, историко-архитектурные, историко-градостроительные, историко-биографические, библиографические исследования путем изучения, анализа, синтеза и системного подхода при составлении иконографии, библиографии и иконологическом анализе Объекта и изменения его исторического облика, функциональном, ландшафтном анализе территории, анализе планировочной организации исследуемой территории расположения Объекта.

В целях принятия объективного решения об обоснованности включения Объекта в Реестр, определения предмета охраны – произведено визуальное обследование – осмотр и фотофиксация Объекта, окружающей его застройки и градостроительной ситуации с целью исследования данных о его состоянии, визуализации планировочной структуры района расположения Объекта.

Результаты исследований представлены в приложении к настоящему акту экспертизы, в том числе в исторической иконографии с перечнем иллюстраций.

Описание Объекта, градостроительной ситуации и исторические сведения обобщены с учетом дополнительных материалов, собранных при проведении экспертизы, сведений по истории освоения и застройки района, строительства Объекта, а также архивных и библиографических источников.

Объект является выявленным объектом культурного наследия и был поставлен на государственную охрану в 2022 году – приказом Комитета по охране объектов культурного наследия Курской области от 19.12.2022 № 05.4-08/1411 «О включении в перечень выявленных объектов культурного наследия, расположенных на территории Курской области, объекта, обладающего признаками объекта культурного наследия, «Администрация

Поселка Медвенка Медвенского района Курской области», начало XX в., местонахождение объекта: Курская область, Медвенский район, поселок Медвенка, улица Певнева, 2» включен в перечень выявленных объектов культурного наследия, расположенных на территории Курской области.

В соответствии со статьей 3 Федерального закона от 25.06.2002 № 73-ФЗ «Об объектах культурного наследия (памятниках истории и культуры) народов Российской Федерации» к объектам культурного наследия относятся объекты недвижимого имущества (включая объекты археологического наследия) и иные объекты с исторически связанными с ними территориями, произведениями живописи, скульптуры, декоративно-прикладного искусства, объектами науки и техники и иными предметами материальной культуры, возникшие в результате исторических событий, представляющие собой ценность с точки зрения истории, археологии, архитектуры, градостроительства, искусства, науки и техники, эстетики, этнологии или антропологии, социальной культуры и являющиеся свидетельством эпох и цивилизаций, подлинными источниками информации о зарождении и развитии культур.

В качестве основных критериев для отнесения объекта, обладающего историко-культурной ценностью, к объектам культурного наследия согласно Федеральному закону от 25.06.2002 № 73-ФЗ можно отнести:

- градостроительную ценность – влияние памятника на окружающее пространство, его организующая и доминирующая роль, либо ансамблевый характер застройки территории;
- архитектурно-строительную ценность – стилевая выразительность, индивидуальность, персонификация авторства, использование при проектировании и строительстве тех или иных передовых приемов, методов и материалов;
- художественно-эстетическую ценность – степень эмоционального воздействия на наблюдателя, которая может быть сформулирована с использованием архитектурных, искусствоведческих или медико-психологических терминов;
- мемориальную ценность объекта, при определении которой следует учитывать значимость личностей и (или) событий для территории или значительного количества людей, а также подлинность объекта и достоверность информации, приводимой в качестве доказательства «мемориальной ценности» объекта.

По результатам исследований экспертом сделаны следующие заключения в отношении рассматриваемого объекта:

1. Историко-градостроительная значимость:

Возникновение Объекта, построенного в последней четверти XIX в., пришлось на период активного расширения жилой, промышленной и административной застройки поселка. Появление Объекта стало характерным свидетельством развития и обновления архитектурного ансамбля поселка. Исследуемый Объект «Администрация Поселка Медвенка Медвенского района Курской области», расположенный по адресу Курская область, Медвенский район, поселок Медвенка, ул. Певнева, 2, северным фасадом обращен к улице Певнева и тянется параллельно ее красной линии.

Объект располагается в окружении мемориальных сооружений и административных построек, к настоящему моменту являющихся объектами культурного наследия регионального значения и выявленными объектами культурного наследия.

Таким образом, Объект является элементом ценной исторической застройки поселка Медвенка, формировавшейся на протяжении XIX – третьей четверти XX вв., а также элементом ценной исторической застройки для всей Курской области.

Территория месторасположения Объекта в планировочной и градостроительной структуре поселка Медвенка обладает несомненной историко-культурной ценностью, коррелирует с элементами целостной исторической застройки (XIX – третья четверть XX века), сохранившейся на территории города.

Несмотря на то, что здание Объекта частично окружено более поздней застройкой, оно сохраняет свою композиционную значимость в общем контексте архитектуры поселка и области.

2. Архитектурно-строительная, художественная и эстетическая значимость:

Здание Объекта – двухэтажное, кирпичное, прямоугольное в плане, перекрытое вальмовой кровлей.

Общее композиционное решение и архитектурно-художественное оформление фасадов здания выдержано в стиле эклектика последней четверти XIX в.

Архитектурно-художественное оформление северного, западного и южного фасадов представлено оконными проемами с лучковыми перемычками, отделкой фасада первого этажа и цокольной части гладкой штукатуркой, выступающим гладким цоколем и цокольным прямым карнизом; в уровне первого этажа – прямым гладким обрамлением оконных проемов с лучковым завершением, имитирующим ниши, лучковыми сандриками, рустованными угловыми лопатками, рядовыми рустованными

лопатками, подоконным тянутым карнизом простого сечения, подоконным гладким фризом, межэтажным карнизом простого сечения;

Декор северного и южного фасадов в уровне второго этажа дополнен оштукатуренной гладкой лопаткой.

Архитектурно-художественное оформление восточного фасада представлено отделкой фасада первого этажа и цокольной части гладкой штукатуркой, прямоугольными оконными проемами, межэтажным карнизом простого сечения, рустованными угловыми лопатками, гладким полем фасада второго этажа без декоративных элементов.

Первоначальное объемно-пространственное решение здания, архитектурное решение фасадов, историко-архитектурный облик Объекта в уровне до настоящего времени сохранились, в основном, в неизменном виде. Таким образом, Объект обладает особенностями памятника архитектуры и градостроительства последней четверти XIX в., ценными для поселка и области в целом.

3. Историко-культурная и мемориальная значимость:

Историко-культурную и мемориальную ценность Объекта обуславливает его принадлежность к истории развития поселка Медвенка последней четверти XIX в. в период активного расширения жилой, промышленной и административной застройки поселка, а также развития системы образования на территории Медвенского района. Объект репрезентует историю застройки поселка Медвенка; архитектурных и градостроительных практик области последней четверти XIX в. Целесообразно уточнить наименование Объекта по его исторической функции.

На основании имеющихся документов, материалов, результатов натурного и историко-культурных исследований, библиографических и архивных сведений эксперт пришел к следующим выводам:

- местоположение Объекта в исторической застройке поселка, его объемно-пространственные, эстетико-художественные и архитектурные решения, а также Курской области определяют его историко-культурную значимость как ценного элемента архитектурно-градостроительной среды;
- Объект обладает историко-архитектурной, градостроительной, архитектурно-художественной, эстетической и мемориальной ценностью, имеющей особое значение для истории и культуры Курской области.

Документы, представленные на экспертизу Заказчиком, а также дополнительные материалы, собранные в процессе экспертизы, проведенные историко-культурные натурные исследования позволили эксперту определить границы территории, и особенности Объекта, подлежащие обязательному

сохранению в качестве предмета охраны. Проведенные в ходе настоящей экспертизы историко-градостроительные, историко-архитектурные, архивные, иконографические и натурные исследования являются достаточным обоснованием границ территории и предмета охраны Объекта.

Сведения, полученные в результате проведенных исследований, и изученные в рамках экспертизы материалы являются достаточным основанием для отнесения Объекта к объектам культурного наследия регионального значения согласно действующему законодательству Российской Федерации в сфере государственной охраны культурного наследия.

ВЫВОД ЭКСПЕРТИЗЫ:

Включение в Единый государственный реестр объектов культурного наследия (памятников истории и культуры) народов Российской Федерации выявленного объекта культурного «Администрация Поселка Медвенка Медвенского района Курской области», начало XX в., расположенного по адресу: Курская область, Медвенский район, поселок Медвенка, ул. Певнева, 2 является обоснованным (положительное заключение), так как данный объект обладает историко-культурной ценностью и особенностями (предметом охраны), являющимися основанием для включения его в реестр, и соответствует критериям объекта культурного наследия, установленным Федеральным законом от 25.06.2002 г. № 73-ФЗ «Об объектах культурного наследия (памятниках истории и культуры) народов Российской Федерации».

Выявленный объект культурного наследия «Администрация Поселка Медвенка Медвенского района Курской области», начало XX в., расположенный по адресу: Курская область, Медвенский район, поселок Медвенка, ул. Певнева, 2 подлежит включению в Единый государственный реестр объектов культурного наследия (памятников истории и культуры) народов Российской Федерации в установленном порядке со следующими сведениями, представленными в соответствии с п. 2 ст. 18 Федерального закона от 25.06.2002 г. № 73-ФЗ «Об объектах культурного наследия (памятниках истории и культуры) народов Российской Федерации»:

- 1) Наименование объекта – «Медвенское образцовое училище»;
- 2) Время возникновения – последняя четверть XIX в.;
- 3) Местонахождение объекта – Курская область, Медвенский район, пгт Медвенка, ул. Певнева, 2;
- 4) Категория историко-культурного значения объекта – объект культурного наследия регионального значения;

- 5) Вид объекта – памятник градостроительства и архитектуры;
- 6) Описание особенностей объекта, являющихся основаниями для включения его в реестр и подлежащих обязательному сохранению (предмет охраны):

Градостроительные характеристики:

- местоположение и градостроительные характеристики здания последней четверти XIX в., его роль в композиционно-планировочной структуре исторического центра пос. Медвенка, в формировании фронтальной застройки улицы Певнева;
- объемно-пространственные габариты и силуэт здания на последнюю четверть XIX в.

Объемно-пространственные характеристики:

- объемно-пространственная композиция двухэтажного кирпичного прямоугольного здания последней четверти XIX в., перекрытого вальмовой кровлей;
- высотные отметки здания на последнюю четверть XIX в. по межэтажному карнизу и коньку кровли, количество надземных этажей (2).

Конструктивные характеристики:

- конструкция и материал ленточного фундамента (уточняется по результатам изыскательских исследований);
- конструкция (тип, местоположение, конфигурация) и материал (кирпич) капитальных стен (на последнюю четверть XIX в.) (уточняется по результатам реставрационных и лабораторных исследований);
- высотные отметки перекрытий на последнюю четверть XIX в.;
- конструкция, конфигурации и габариты кровли на последнюю четверть XIX в. (вальмовая крыша) с деревянной стропильной системой; надкровельные элементы: слуховое окно.
- пространственное расположение вертикальных коммуникаций.

Пространственно-планировочные характеристики:

- пространственно-планировочная структура здания на последнюю четверть XIX в. в пределах капитальных стен и перекрытий; расположение лестницы.

Архитектурно-художественные характеристики:

- общее композиционное решение и архитектурно-художественное оформление фасадов здания на последнюю четверть XIX в. в стиле эклектика. Форма, материал и техника исполнения цокольной части. Расположение, габариты, конфигурация оконных и дверных проемов (прямоугольные и лучковые проемы), включая материал и рисунок расстекловки заполнений оконных проемов первого этажа. Характер и материал отделки фасадов:

оштукатуренные и окрашенные: цоколь, фасады первого этажа, межэтажный карниз, декоративные элементы фасадов. Историческое колористическое решение фасадов, выполненное в бежевых оттенках (поле фасадов) и белых оттенках (декоративные элементы) (уточняется по результатам реставрационных и лабораторных исследований). Тянутый межэтажный карниз простого сечения, проходящий по периметру здания; подоконный широкий фриз без элементов декора первого этажа; тянутый карниз цокольной части; угловые рустованные лопатки, межоконные рустованные лопатки южного, западного и северного фасадов;

– *композиция северного и южного фасадов.* Композиция фасада на три световые оси северного фасада и четыре световые оси южного фасада; оконные проемы с лучковыми перемычками; оформление фасада первого этажа и цокольной части гладкой штукатуркой; выступающий гладкий цоколь, цокольный прямой карниз; первый этаж: прямое гладкое обрамление оконных проемов с лучковым завершением, имитирующее ниши, лучковые сандрики; прямоугольные окна южного фасада; рустованные угловые лопатки, две рядовые рустованные лопатки; подоконный тянутый карниз простого сечения; подоконный гладкий фриз; междуэтажный карниз простого сечения; второй этаж: открытая кирпичная кладка; прямоугольные оконные проемы; оштукатуренная гладкая лопатка, отделяющая три световые проема от лестницы в интерьере;

– *композиция западного фасада.* Композиция фасада на шесть световых осей; оконные проемы с лучковыми перемычками; оформление фасада первого этажа и цокольной части гладкой штукатуркой; выступающий гладкий цоколь, цокольный прямой карниз; первый этаж: прямое гладкое обрамление оконных проемов с лучковым завершением, имитирующее ниши, лучковые сандрики; рустованные угловые лопатки, две рядовые рустованные лопатки, членящие фасад на три сегмента; подоконный тянутый карниз простого сечения; подоконный гладкий фриз; междуэтажный карниз простого сечения; второй этаж: открытая кирпичная кладка; прямоугольные оконные проемы;

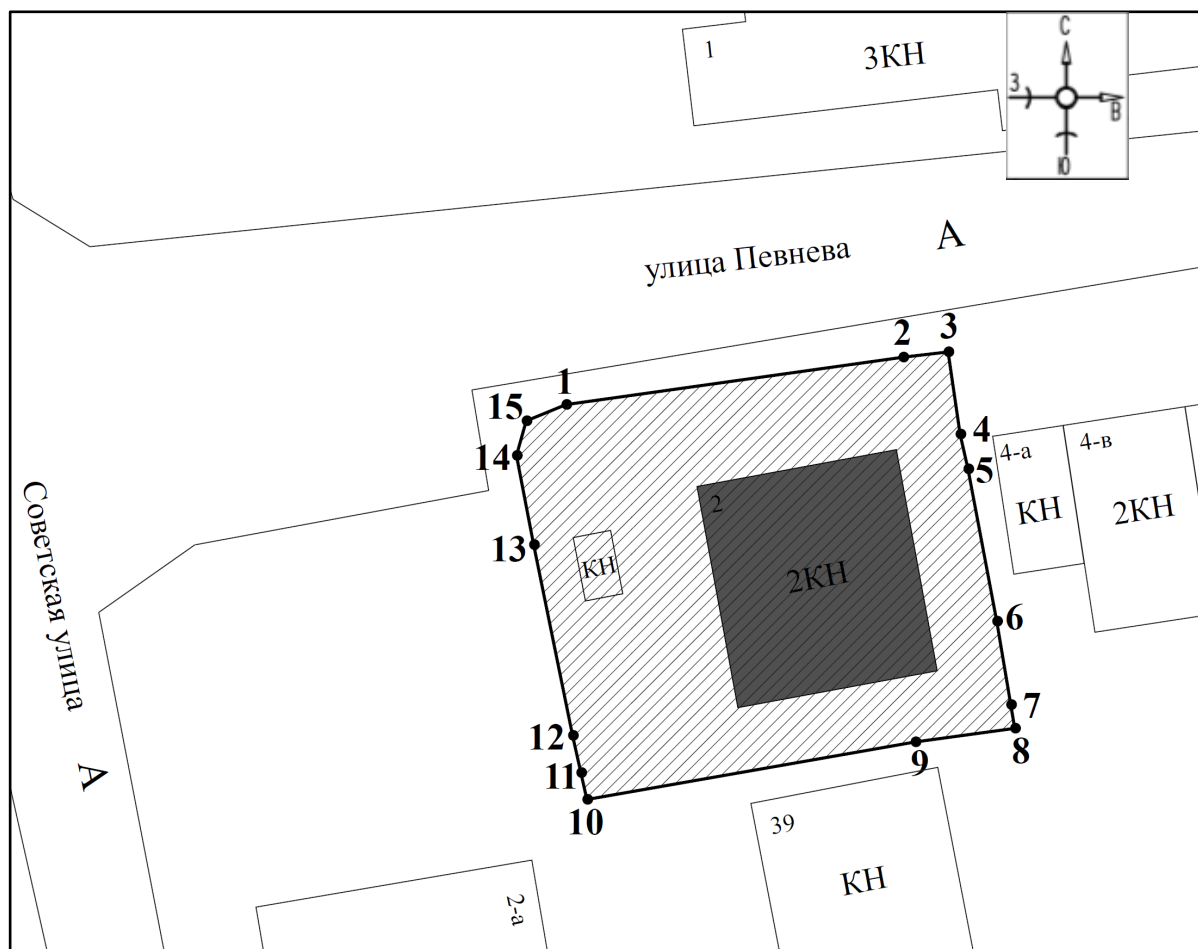
– *композиция восточного фасада.* Оформление первого этажа фасада и цокольной части гладкой штукатуркой; прямоугольные оконные проемы с заполнением стеклблоками; межэтажный карниз простого сечения; рустованный угловые лопатки; открытая кирпичная кладка второго этажа.

7) Проект границ территории объекта культурного наследия:

Описание местоположения границ территории объекта культурного наследия


Прохождение границы		Описание прохождения границы
от точки	до точки	
1	2	3
1	2	На северо-восток – 23,78 м;
2	3	На северо-восток – 3,17 м;
3	4	На юго-восток – 5,81 м;
4	5	На юго-восток – 2,49 м;
5	6	На юго-восток – 10,83 м;
6	7	На юго-восток – 5,91 м;
7	8	На юго-восток – 1,67 м;
8	9	На юго-запад – 7,02 м;
9	10	На юго-запад – 23,29 м;
10	11	На северо-запад – 1,92 м;
11	12	На северо-запад – 2,66 м;
12	13	На северо-запад – 13,60 м;
13	14	На северо-запад – 6,34 м;
14	15	На север – 2,51 м;
15	1	На северо-восток в исходную точку-3,00 м.

План границ территории объекта культурного наследия



Масштаб 1:600

Используемые условные знаки и обозначения:



- объект культурного наследия



- границы территории объекта культурного наследия



1 - обозначение характерной (поворотной) точки

Перечень координат характерных (поворотных) точек границ территории объекта культурного наследия

Сведения о местоположении границ объекта					
1. Система координат		МСК-46, зона 1			
2. Сведения о характерных точках границ объекта					
Обозначение характерных точек границ	Координаты, м		Метод определения координат характерной точки	Средняя квадратическая погрешность положения характерной точки (Mt), м	Описание обозначения точки на местности (при наличии)
	X	Y			
1	2	3	4	5	6
1	386112,52	1293768,26	Метод спутниковых геодезических измерений (определений)	0,10	—
2	386115,83	1293791,81		0,10	
3	386116,20	1293794,96		0,10	
4	386110,45	1293795,80		0,10	
5	386108,02	1293796,35		0,10	
6	386097,38	1293798,36		0,10	
7	386091,55	1293799,34		0,10	
8	386089,90	1293799,62		0,10	
9	386088,95	1293792,66		0,10	
10	386084,93	1293769,72		0,10	
11	386086,80	1293769,30		0,10	
12	386089,40	1293768,72		0,10	
13	386102,73	1293766,00		0,10	
14	386108,96	1293764,80		0,10	
15	386111,38	1293765,48		0,10	
1	386112,52	1293768,26		0,10	

Исходя из ценностных характеристик Объекта и его местонахождения, послуживших основанием для включения Объекта в Реестр и подлежащих обязательному сохранению, предлагается описание особенностей Объекта, являющихся основаниями для включения его в Реестр и подлежащих обязательному сохранению (проект предмета охраны объекта культурного наследия) согласно приложению № 1 к настоящему заключению экспертизы, сведения о границах территории Объекта, включая графическое описание местоположения этих границ, перечень координат характерных точек границ в системе координат, установленной для ведения Единого государственного

реестра недвижимости, режим использования территории объекта культурного наследия согласно приложению № 2 к настоящему заключению экспертизы.

Список приложений к настоящему акту экспертизы:

Приложение № 1.	Проект предмета охраны объекта культурного наследия регионального значения «Медвенское образцовое училище», последняя четверть XIX в., расположенного по адресу: Курская область, Медвенский район, пгт Медвенка, ул. Певнева, 2.
Приложение № 2.	Проект границ территории объекта культурного наследия регионального значения «Медвенское образцовое училище», последняя четверть XIX в., расположенного по адресу: Курская область, Медвенский район, пгт Медвенка, ул. Певнева, 2.
Приложение № 3.	Материалы фотофиксации Объекта.
Приложение № 4.	Материалы исторической иконографии.
Приложение № 5.	Перечень документов и материалов, собранных и полученных при проведении экспертизы:
1.	Копия приказа Комитета по охране объектов культурного наследия Курской области от 19.12.2022 № 05.4-08/1411 «О включении в перечень выявленных объектов культурного наследия, расположенных на территории Курской области, объекта, обладающего признаками объекта культурного наследия, «Администрация Поселка Медвенка Медвенского района Курской области», начало XX в., местонахождение объекта: Курская область, Медвенский район, поселок Медвенка, улица Певнева, 2».
2.	Копия приказа Комитета по охране объектов культурного наследия Курской области от 02.08.2021 № 01.1-08/295 «Об утверждении графического описания местоположения границ защитной зоны объекта культурного наследия регионального значения «Братская могила воинов Советской Армии и партизан, погибших в период Великой Отечественной войны. Захоронено 413 человек, установлено фамилий на 218 человек. Скульптура установлена в 1963 г.», 1941–1945 гг., 1963 г. (Курская область, Медвенский район, п. Медвенка)».
3.	Копия технического паспорта на здание (здания) и земельный участок по адресу: Медвенский район, п. Медвенка, ул. Певнева, д.2 от 16.01.2001.
4.	Копия выписки из Единого государственного реестра недвижимости об объекте недвижимости (здание) от 22.12.2022 № КУВИ-001/2022-228433192.
5.	Копия выписки писка из Единого государственного реестра недвижимости об объекте недвижимости (земельный участок) от 01.12.2022 № КУВИ-001/2022-213376308.

6.	Копия письма архивного управления Курской области от 30.11.2022 № 06.5-01-40/899 о предоставлении исторических сведений о населенном пункте поселок Медвенка Медвенского района Курской области.
7.	Копия письма архивного управления Курской области от 12.12.2022 № 06.5-01-40/940 о предоставлении архивных материалов.
8.	Копия письма областного бюджетного учреждения «Центр государственной кадастровой оценки Курской области» (ОБУ «ЦГКО КО») от 30.12.2022 № 06.01-23/41796-41800 о направлении технических паспортов.

Настоящее заключение государственной историко-культурной экспертизы оформлено в электронном виде и подписано усиленной квалифицированной электронной подписью эксперта Федосеевой Елены Михайловны и ООО «Мастерская архитектуры и градостроительства».

Дата оформления заключения экспертизы: 13 января 2023 года.

Государственный эксперт
по проведению государственной
историко-культурной экспертизы

Е.М. Федосеева

ООО «Мастерская архитектуры
и градостроительства»

Проект предмета охраны объекта культурного наследия регионального значения «Медвенское образцовое училище», последняя четверть XIX в., расположенного по адресу: Курская область, Медвенский район, пгт Медвенка, ул. Певнева, 2

Градостроительные характеристики:

– местоположение и градостроительные характеристики здания последней четверти XIX в., его роль в композиционно-планировочной структуре исторического центра пос. Медвенка, в формировании фронтальной застройки улицы Певнева;

– объемно-пространственные габариты и силуэт здания на последнюю четверть XIX в.

Объемно-пространственные характеристики:

– объемно-пространственная композиция двухэтажного кирпичного прямоугольного в плане здания последней четверти XIX в., перекрытого вальмовой кровлей;

– высотные отметки здания на последнюю четверть XIX в. по межэтажному и венчающему карнизам, коньку кровли, количество надземных этажей (2).

Конструктивные характеристики:

– конструкция и материал ленточного фундамента (*уточняется по результатам изыскательских исследований*);

– конструкция (тип, местоположение, конфигурация) и материал (кирпич) капитальных стен (на последнюю четверть XIX в.) (*уточняется по результатам реставрационных и лабораторных исследований*);

– высотные отметки перекрытий на последнюю четверть XIX в.;

– конструкция, конфигурации и габариты кровли на последнюю четверть XIX в. (вальмовая крыша) с деревянной стропильной системой;

– пространственное расположение вертикальных коммуникаций.

Пространственно-планировочные характеристики:

– пространственно-планировочная структура здания на последнюю четверть XIX в. в пределах капитальных стен и перекрытий; расположение лестницы.

Архитектурно-художественные характеристики:




– общее композиционное решение и архитектурно-художественное оформление фасадов здания на последнюю четверть XIX в. в стиле эклектика. Форма, материал и техника исполнения цокольной части. Расположение,

габариты, конфигурация оконных и дверных проемов (прямоугольные и лучковые проемы), включая материал и рисунок расстекловки заполнений оконных проемов. Характер и материал отделки фасадов: оштукатуренные и окрашенные: цоколь, фасады, межэтажный карниз, декоративные элементы фасадов. Историческое колористическое решение фасадов, выполненное в бежевых оттенках (поле фасадов) и белых оттенках (декоративные элементы) (*уточняется по результатам реставрационных и лабораторных исследований*). Тянутый межэтажный карниз простого сечения, проходящий по периметру здания; подоконный широкий фриз без элементов декора первого этажа; тянутый карниз цокольной части; угловые рустованные лопатки, межоконные рустованные лопатки южного, западного и северного фасадов;

— *композиция северного и южного фасадов.* Композиция фасада на три световые оси северного фасада и четыре световые оси южного фасада; оконные проемы с лучковыми перемычками; оформление фасада первого этажа и цокольной части гладкой штукатуркой; выступающий гладкий цоколь, цокольный прямой карниз; первый этаж: прямое гладкое обрамление оконных проемов с лучковым завершением, имитирующее ниши, лучковые сандрики; прямоугольное окно южного фасада; рустованные угловые лопатки, две рядовые рустованные лопатки; подоконный тянутый карниз простого сечения; подоконный гладкий фриз; междуэтажный карниз простого сечения; второй этаж: гладкое поле фасада без декоративных элементов, прямоугольные оконные проемы; оштукатуренная гладкая лопатка, отделяющая три световые проема от лестницы в интерьере;

— *композиция западного фасада.* Композиция фасада на шесть световых осей; оконные проемы с лучковыми перемычками; оформление фасада первого этажа и цокольной части гладкой штукатуркой; выступающий гладкий цоколь, цокольный прямой карниз; первый этаж: прямое гладкое обрамление оконных проемов с лучковым завершением, имитирующее ниши, лучковые сандрики; рустованные угловые лопатки, две рядовые рустованные лопатки, членящие фасад на три сегмента; подоконный тянутый карниз простого сечения; подоконный гладкий фриз; междуэтажный карниз простого сечения; второй этаж: гладкое поле фасада без декоративных элементов, прямоугольные оконные проемы;

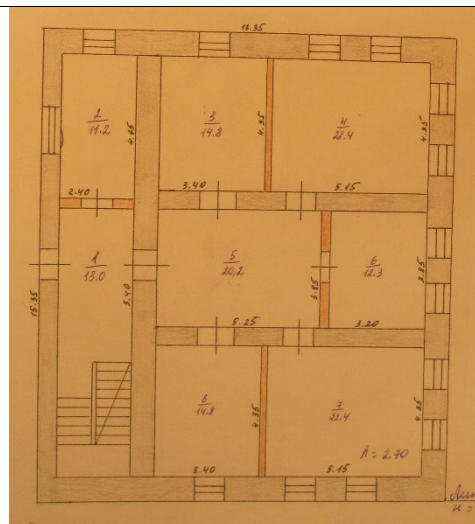
— *композиция восточного фасада.* Оформление первого этажа фасада и цокольной части гладкой штукатуркой; прямоугольные оконные проемы; межэтажный карниз простого сечения; рустованный угловые лопатки; гладкое поле фасада без декоративных элементов второго этажа.

Текстовое описание особенностей	Фотографическое изображение особенностей
Градостроительные характеристики:	
<p>– местоположение и градостроительные характеристики здания последней четверти XIX в., его роль в композиционно-планировочной структуре исторического центра пос. Медвенка, в формировании фронтальной застройки улицы Певнева;</p>	 <p><i>фрагмент современной градостроительной ситуации</i></p>
<p>– объемно-пространственные габариты и силуэт здания на последнюю четверть XIX в.</p>	  <p><i>объемно-пространственные габариты и силуэт здания на последнюю четверть XIX в.</i></p>
Объемно-пространственные характеристики:	
<p>– объемно-пространственная композиция двухэтажного кирпичного прямоугольного в плане здания последней четверти XIX в., перекрытого вальмовой кровлей;</p>	 <p><i>объемно-пространственная композиция двухэтажного кирпичного прямоугольного в плане здания последней четверти XIX в.</i></p>

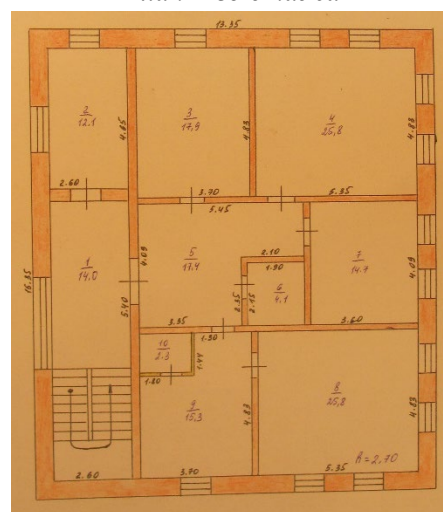
	 <p><i>Современная объемно-пространственная композиция</i></p>
<p>– высотные отметки здания на последнюю четверть XIX в. по межэтажному и венчающему карнизам, коньку кровли, количество надземных этажей (2).</p>	 <p><i>высотные отметки здания на последнюю четверть XIX в.</i></p>
Конструктивные характеристики:	
<p>– конструкция и материал ленточного фундамента (<i>уточняется по результатам изыскательских исследований</i>);</p>	-
<p>– конструкция (тип, местоположение, конфигурация) и материал (кирпич) капитальных стен (на последнюю четверть XIX в.) (<i>уточняется по результатам реставрационных и лабораторных исследований</i>);</p>	 <p><i>конструкция и материал капитальных стен</i></p>
<p>– высотные отметки перекрытий на последнюю четверть XIX в.;</p>	

<p>– конструкция, конфигурации и габариты кровли на последнюю четверть XIX в. (вальмовая крыша) с деревянной стропильной системой;</p>	<p><i>высотные отметки перекрытий</i></p>  <p><i>Крыша здания</i></p>
<p>– пространственное расположение вертикальных коммуникаций.</p>	<p><i>1-й этаж</i></p>  <p><i>2-й этаж</i></p>  <p><i>Расположение лестницы</i></p>
<p>Пространственно-планировочные характеристики:</p>	
<p>– пространственно-планировочная структура здания на последнюю четверть XIX в. в пределах капитальных стен и перекрытий;</p>	<p><i>План 1-го этажа</i></p>

расположение лестницы.



План 2-го этажа



пространственно-планировочная структура
здания на последнюю четверть XIX в.

Архитектурно-художественные характеристики:

— общее композиционное решение и архитектурно-художественное оформление фасадов здания на последнюю четверть XIX в. в стиле эклектика. Форма, материал и техника исполнения цокольной части. Расположение, габариты, конфигурация оконных и дверных проемов (прямоугольные и лучковые проемы), включая материал и рисунок расстекловки заполнения оконных проемов. Характер и материал отделки фасадов: оштукатуренные и окрашенные: цоколь, фасады, межэтажный карниз, декоративные элементы фасадов. Историческое колористическое решение фасадов,



исполненное в бежевых оттенках (поле фасадов) и белых оттенках (декоративные элементы) (уточняется по результатам реставрационных и лабораторных исследований). Тянутый межэтажный карниз простого сечения, проходящий по периметру здания; подоконный широкий фриз без элементов декора первого этажа; тянутый карниз цокольной части; угловые рустованные лопатки, межоконные рустованные лопатки южного, западного и северного фасадов;

– композиция северного и южного фасадов. Композиция фасада на три световые оси северного фасада и четыре световые оси южного фасада; оконные проемы с лучковыми перемычками; оформление фасада первого этажа и цокольной части гладкой штукатуркой; выступающий гладкий цоколь, цокольный прямой карниз; первый этаж: прямое гладкое обрамление оконных проемов с лучковым завершением, имитирующее ниши, лучковые сандрики; прямоугольное окно южного фасада; рустованные угловые лопатки, две рядовые рустованные лопатки; подоконный тянутый карниз простого сечения; подоконный гладкий фриз; междуэтажный карниз простого сечения; второй этаж: гладкое поле фасада без декоративных элементов, прямоугольные оконные проемы; оштукатуренная гладкая лопатка, отделяющая три световые проема от лестницы в интерьере;



общее композиционное решение и архитектурно-художественное оформление фасадов здания на последнюю четверть XIX в. в стиле эклектика.



композиция северного фасада



композиция южного фасада

— *композиция западного фасада.* Композиция фасада на шесть световых осей; оконные проемы с лучковыми перемычками; оформление фасада первого этажа и цокольной части гладкой штукатуркой; выступающий гладкий цоколь, цокольный прямой карниз; первый этаж: прямое гладкое обрамление оконных проемов с лучковым завершением, имитирующее ниши, лучковые сандрики; рустованные угловые лопатки, две рядовые рустованные лопатки, членящие фасад на три сегмента; подоконный тянутый карниз простого сечения; подоконный гладкий фриз; междуэтажный карниз простого сечения; второй этаж: гладкое поле фасада без декоративных элементов, прямоугольные оконные проемы;



Композиция западного фасада

— *композиция восточного фасада.* Оформление первого этажа фасада и цокольной части гладкой штукатуркой; прямоугольные оконные проемы; междуэтажный карниз простого сечения; рустованные угловые лопатки; гладкое поле фасада без декоративных элементов второго этажа.



композиция восточного фасада

**Проект границ территории объекта культурного наследия
регионального значения «Медвенское образцовое училище»,
последняя четверть XIX в., расположенного по адресу: Курская
область, Медвенский район, пгт Медвенка, ул. Певнева, 2**

В соответствии со статьей 5 Федерального закона от 25.06.2002 № 73-ФЗ «Об объектах культурного наследия (памятниках истории и культуры) народов Российской Федерации» земельные участки в границах территорий объектов культурного наследия, включенных в единый государственный реестр объектов культурного наследия (памятников истории и культуры) народов Российской Федерации, а также в границах территорий выявленных объектов культурного наследия относятся к землям историко-культурного назначения, правовой режим которых регулируется законодательством Российской Федерации и Федеральным законом от 25.06.2002 № 73-ФЗ.

Требования к осуществлению деятельности в границах территории объекта культурного наследия и особый режим использования земельного участка, водного объекта или его части, в границах которых располагается объект археологического наследия установлены статьей 5.1 Федерального закона от 25.06.2002 № 73-ФЗ.

Границы территории объекта культурного наследия предлагается установить по точкам 1-15 в западной, северной, восточной части земельного участка с кадастровым номером 46:15:010103:233 и в центральной части кадастрового квартала 46:15:010103, в границах территории которого расположен объект культурного наследия.

Сведения об объекте		
№ п/п	Характеристики объекта	Описание характеристик
1	2	3
1	Местоположение объекта	Курская область, Медвенский район, пгт Медвенка, ул. Певнева, 2.
2	Площадь объекта ± величина погрешности определения площади ($P \pm \Delta P$)	828 м² ± 10
3	Иные характеристики объекта	—

**Перечень координат характерных (поворотных) точек границ
территории объекта культурного наследия**

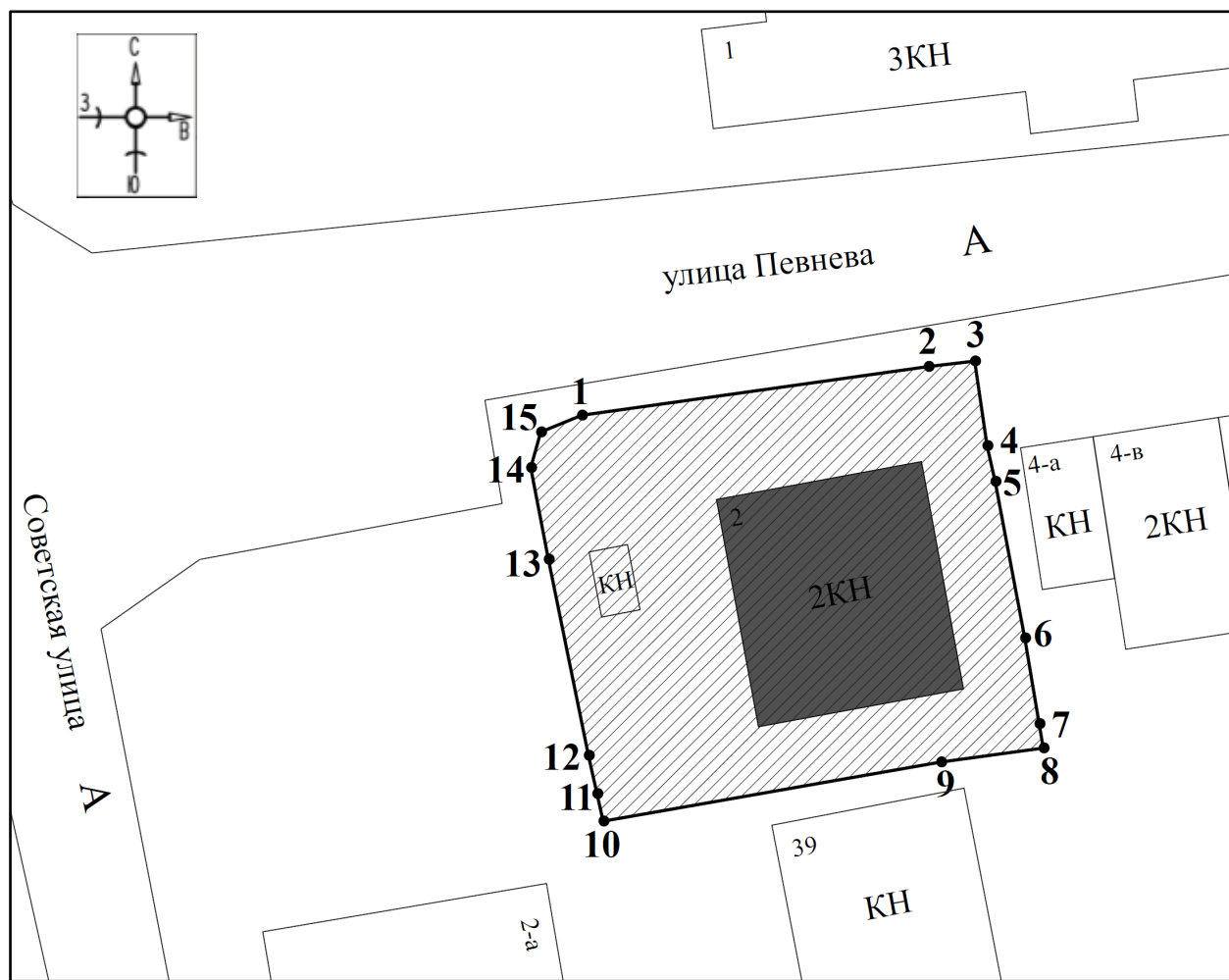
Сведения о местоположении границ объекта					
1. Система координат		МСК-46, зона 1			
2. Сведения о характерных точках границ объекта					
Обозначение характерных точек границ	Координаты, м		Метод определения координат характерной точки	Средняя квадратическая погрешность положения характерной точки (Mt), м	Описание обозначения точки на местности (при наличии)
	X	Y			
1	2	3	4	5	6
1	386112,52	1293768,26	Метод спутниковых геодезических измерений (определений)	0,10	—
2	386115,83	1293791,81		0,10	
3	386116,20	1293794,96		0,10	
4	386110,45	1293795,80		0,10	
5	386108,02	1293796,35		0,10	
6	386097,38	1293798,36		0,10	
7	386091,55	1293799,34		0,10	
8	386089,90	1293799,62		0,10	
9	386088,95	1293792,66		0,10	
10	386084,93	1293769,72		0,10	
11	386086,80	1293769,30		0,10	
12	386089,40	1293768,72		0,10	
13	386102,73	1293766,00		0,10	
14	386108,96	1293764,80		0,10	
15	386111,38	1293765,48		0,10	
1	386112,52	1293768,26		0,10	

Описание местоположения границ территории объекта культурного наследия

Прохождение границы		Описание прохождения границы
от точки	до точки	
1	2	3
1	2	На северо-восток – 23,78 м;


2	3	На северо-восток – 3,17 м;
3	4	На юго-восток – 5,81 м;
4	5	На юго-восток – 2,49 м;
5	6	На юго-восток – 10,83 м;
6	7	На юго-восток- 5,91 м;
7	8	На юго-восток – 1,67 м;
8	9	На юго-запад – 7,02 м;
9	10	На юго-запад – 23,29 м;
10	11	На северо-запад – 1,92 м;
11	12	На северо-запад – 2,66 м;
12	13	На северо-запад – 13,60 м;
13	14	На северо-запад – 6,34 м;
14	15	На север – 2,51 м;
15	1	На северо-восток в исходную точку – 3,00 м.

План границ территории объекта культурного наследия



Масштаб 1:600

Используемые условные знаки и обозначения:



- объект культурного наследия



- границы территории объекта культурного наследия



• 1 - обозначение характерной (поворотной) точки

Перечень земельных участков, вошедших в границы территории объекта культурного наследия

Полностью	Частично
-	46:15:010103:233

Режим использования территории объекта культурного наследия

На территории объекта культурного наследия:

1. Разрешается:

1.1. Проведение работ по сохранению объекта культурного наследия или его отдельных элементов.

1.2. Проведение работ по озеленению и благоустройству территории, производимых, в том числе с применением методов реставрации, направленных на формирование наиболее близкого к историческому восприятию объекта культурного наследия.

1.3. Прокладка, реконструкция, ремонт дорог и элементов их обустройства, а также подземных инженерных коммуникаций и сооружений, не нарушающих целостность объекта культурного наследия и не создающих угрозы его повреждения, разрушения или уничтожения, угрозы пожара.

1.4. Ведение хозяйственной деятельности, не противоречащей требованиям обеспечения сохранности объекта культурного наследия и позволяющей обеспечить функционирование объекта культурного наследия в современных условиях.

1.5. Доступность объекта культурного наследия в целях его экспонирования, сохранения его традиционного визуального восприятия.

1.6. Реализация мер пожарной и экологической безопасности.

2. Запрещается:

2.1. Строительство объектов капитального строительства.

2.2. Хозяйственная деятельность, ведущая к разрушению, искажению внешнего облика объекта культурного наследия, нарушающая его целостность и создающая угрозу его повреждения, разрушения или уничтожения.

2.3. Искажение характеристик историко-культурного ландшафта, композиционно связанного с объектом культурного наследия.

2.4. Вырубка деревьев, за исключением санитарных рубок; уничтожение травяного покрова.

2.5. Установка на фасадах, крыше объекта культурного наследия кондиционеров, телеантенн, тарелок спутниковой связи, а также других средств технического обеспечения.

2.6. Прокладка наземных и воздушных инженерных коммуникаций, кроме временных, необходимых для проведения работ по сохранению объекта культурного наследия.

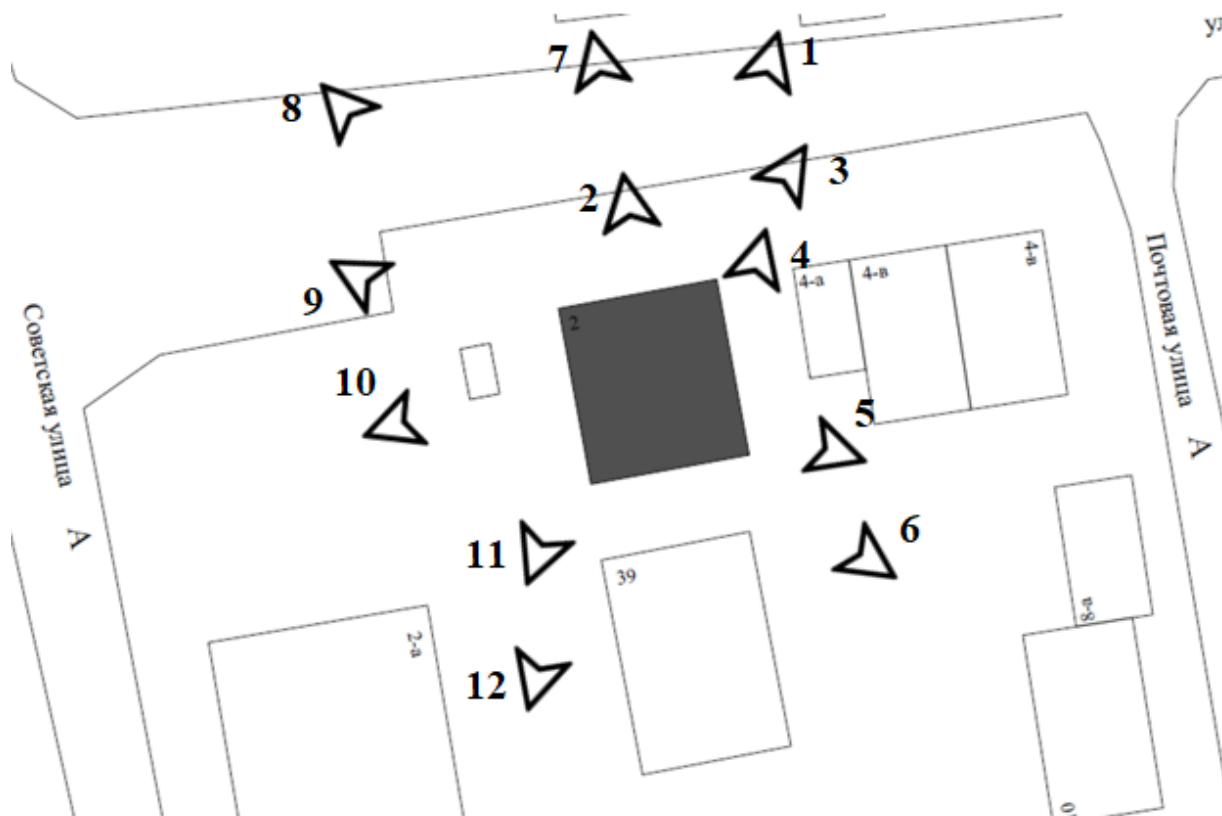
2.7. Размещение любых рекламных конструкций на объекте культурного наследия и его территории.

2.8. Создание разрушающих вибрационных нагрузок динамическим воздействием на грунты в зоне их взаимодействия с объектом культурного наследия.

2.9. Размещение временных построек, не связанных с проведением работ по сохранению объекта культурного наследия.

Материалы фотофиксации Объекта
по состоянию на 09 января 2023 года

Схема фотофиксации





Фотография № 1. Вид с северо-востока на Объект.



Фотография № 2. Вид с севера на Объект.



Фотография № 3. Вид с северо-востока на Объект.



Фотография № 4. Вид с северо-востока на Объект.



Фотография № 5. Вид с востока на Объект.



Фотография № 6. Вид с юго-востока на Объект.



Фотография № 7. Вид с севера на Объект.



Фотография № 8. Вид с северо-запада на Объект.



Фотография № 9. Вид с северо-запада на Объект.



Фотография № 10. Вид с запада на Объект.



Фотография № 11. Вид с юго-запада на Объект.

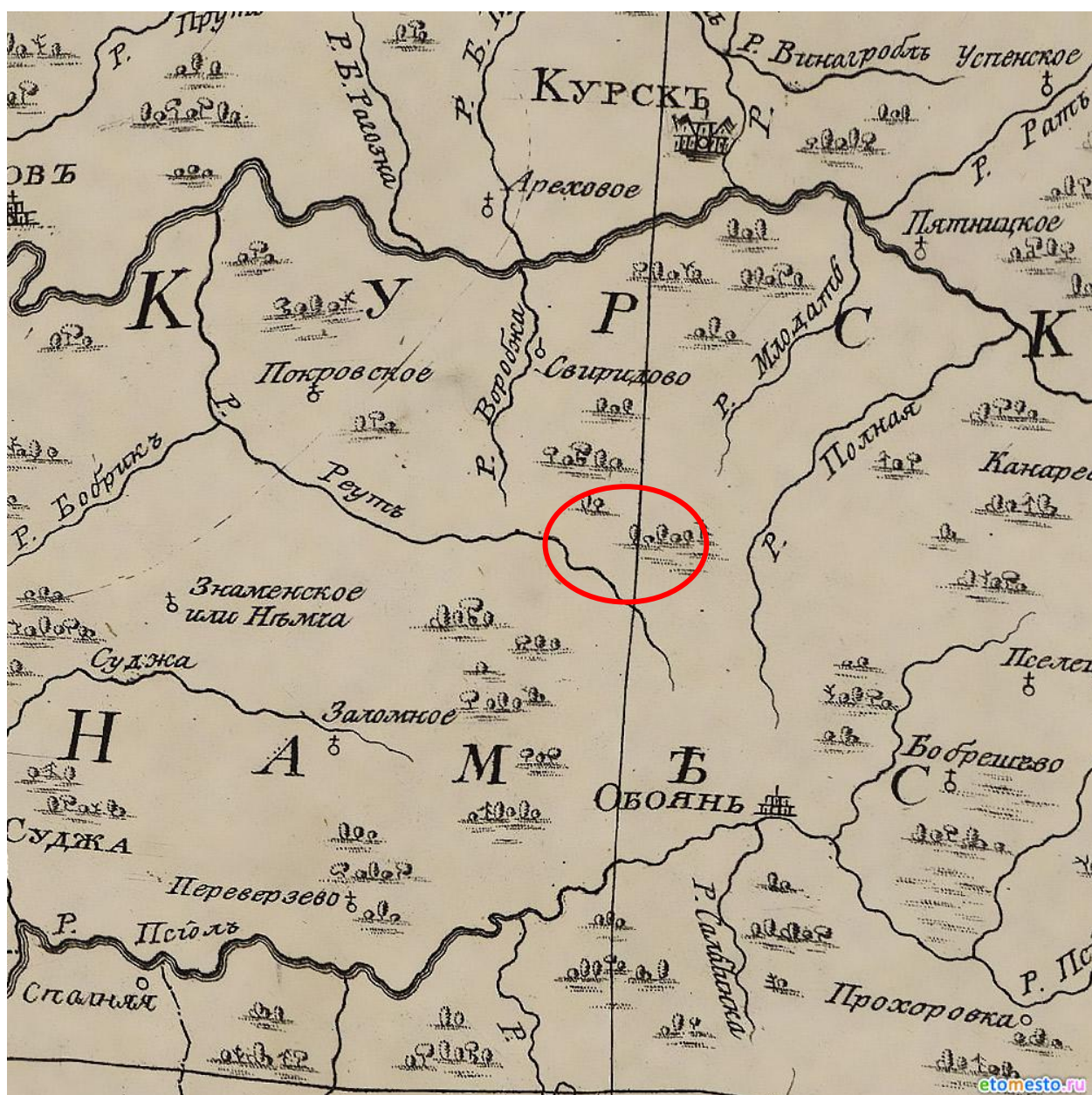


Фотография № 12. Вид с юго-запада на Объект.

Материалы исторической иконографии

Перечень иллюстраций:

1. Карта Воронежского наместничества. 1792 г. Фрагмент.
2. Генеральная Карта Курской губернии. 1822 г. Фрагмент.
3. Карта Курской губернии. 1843 г. Фрагмент.
4. Трехверстовка Курской области. Военно-топографическая карта. Период создания: вторая половина XIX в. Фрагмент.
5. Карта Шуберта. Квадрат М-37. Период создания: 1872 г. Фрагмент.
6. Карта РККА М-37 (А). Курская, Белгородская, Воронежская и Харьковская области. Период создания: начало 1940-х гг. Фрагмент.
7. М-37 карты СССР. Воронеж, Курск, Белгород, Харьков, Луганск. Период создания: 1985 г. Фрагмент.
8. Топографическая карта Европейской России. Период создания: рубеж XX-XXI вв. Фрагмент.
9. Село Медвенка. 1917 г. Художник Е.М. Чепцов. Вид на современную улицу Чепцова.
10. Медвенка. Улица Советская. Период создания: вторая половина XX в.
11. Медвенка. Улица Советская. Период создания: вторая половина XX в.
12. Мост через р. Медвенский Колодезь. Период создания: начало XXI в.
13. На подъезде к Медвенке со стороны Курска. Период создания: начало XXI в.
14. Райцентр Медвенка зимой. Период создания: начало XXI в.
15. Поселок Медвенка. Период создания: начало XXI в.
16. Центр поселка Медвенка. Период создания: начало XXI в.
17. Центр поселка Медвенка. Период создания: начало XXI в.
18. Медвенка. Вид на центральную часть поселка. В левой части фотографии здание Объекта. Период создания: вторая половина XX в.
19. В центре Медвенки. Вид на здание Объекта. Период создания: начало XXI в.

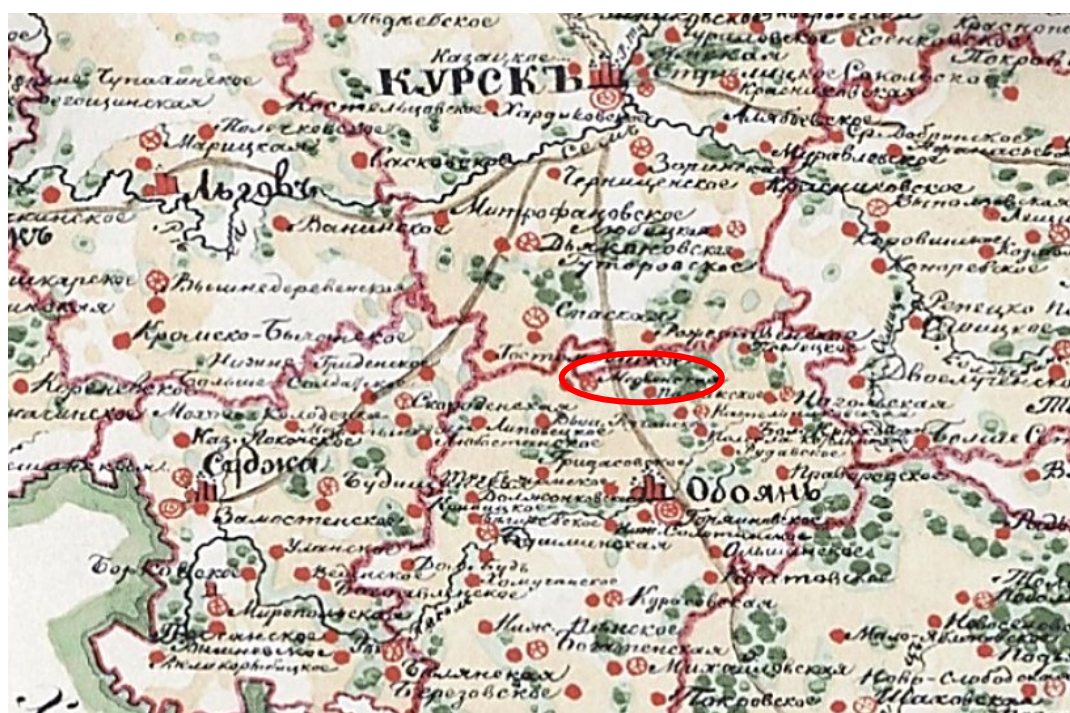


1. Карта Воронежского наместничества. 1792 г. Фрагмент.



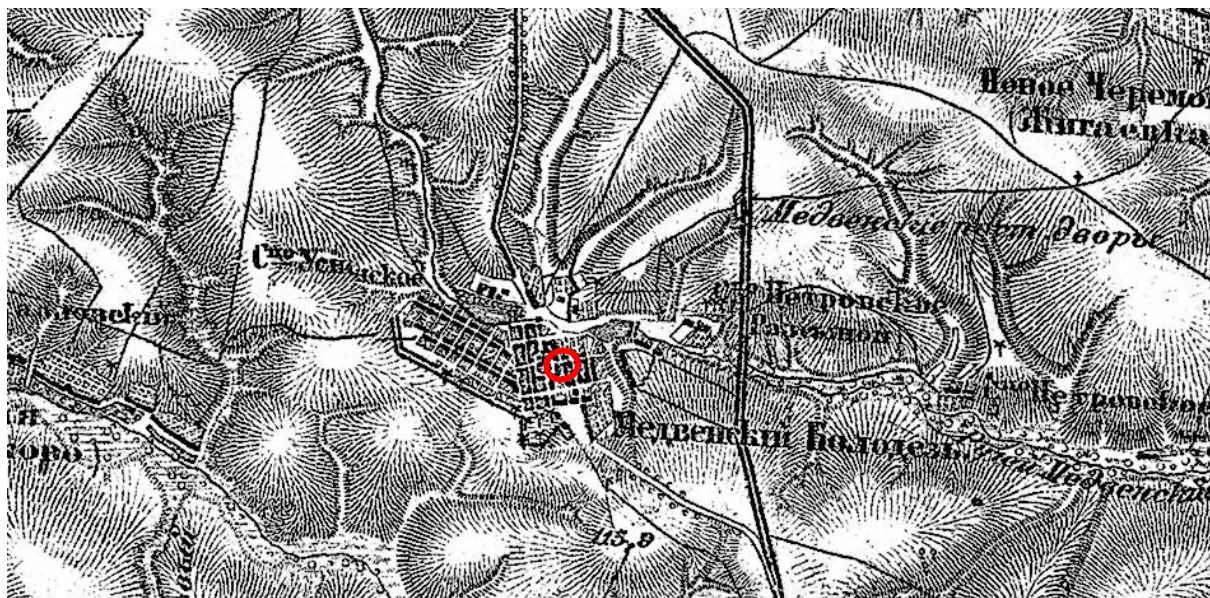
2. Генеральная Карта Курской губернии. 1822 г. Фрагмент.

Источник: http://retromap.ru/1418225_51.416338,36.136779



3. Карта Курской губернии. 1843 г. Фрагмент.

Источник: http://retromap.ru/14184313_51.440312,36.044769&p=57



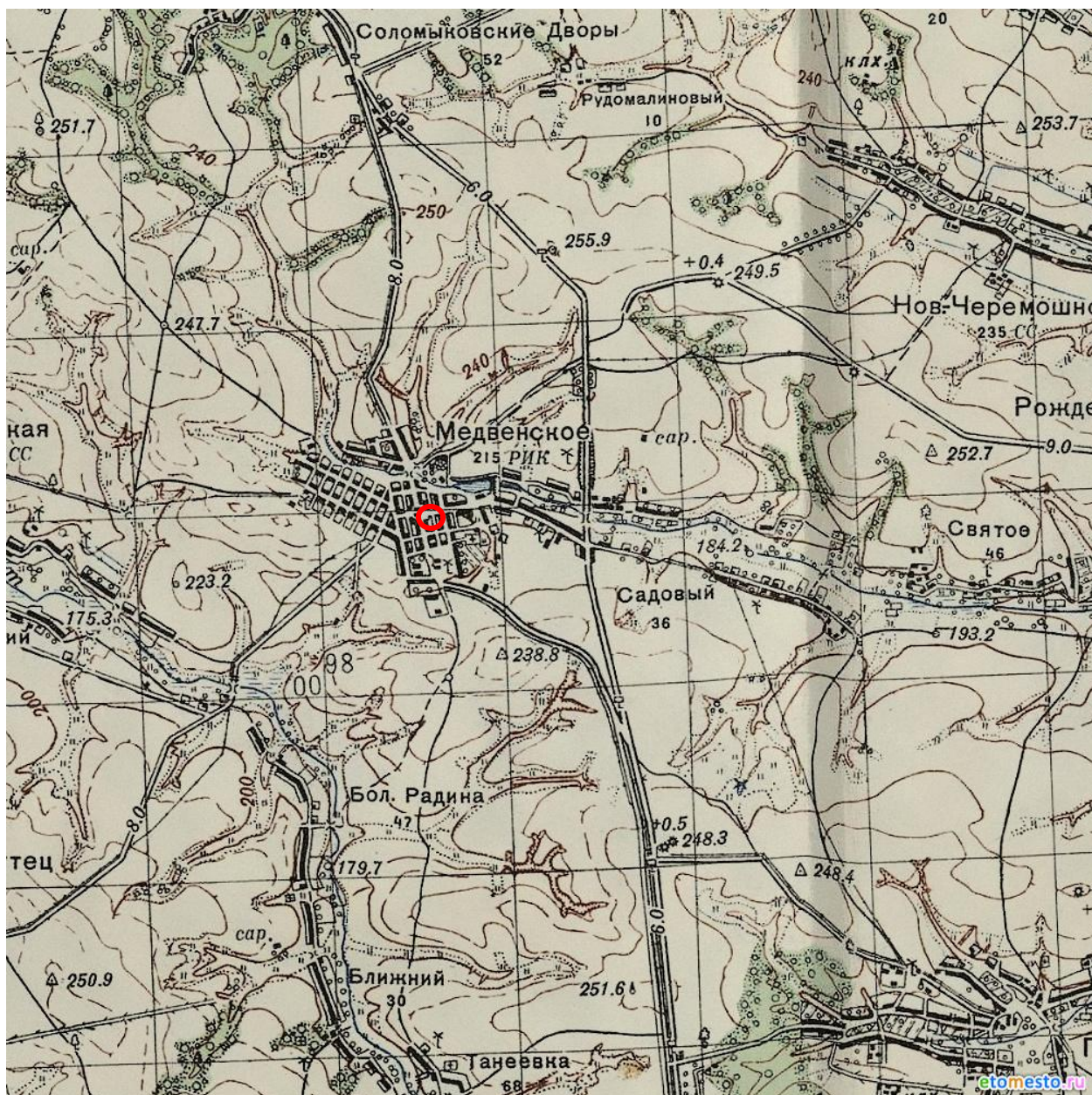
4. Трехверстовка Курской области. Военно-топографическая карта. Период создания: вторая половина XIX в. Фрагмент.

Источник: http://www.etomesto.ru/map-kursk_trehverstovka/



5. Карта Шуберта. Квадрат М-37. Период создания: 1872 г. Фрагмент.

Источник: http://retromap.ru/14187217_z13_51.222851,36.282091&leftback_ov=71&p=66



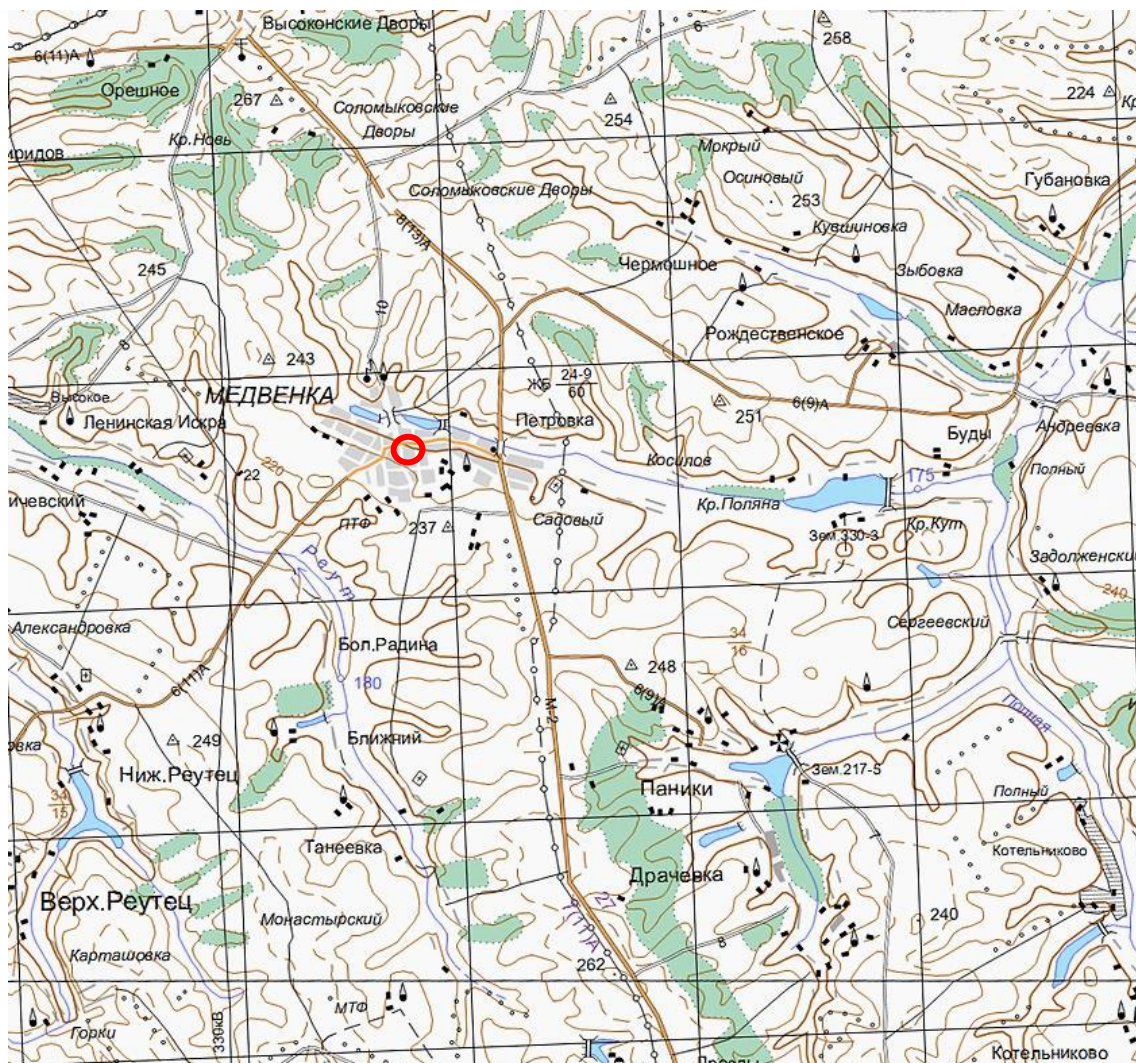
6. Карта РККА М-37 (А). Курская, Белгородская, Воронежская и Харьковская области. Период создания: начало 1940-х гг. Фрагмент.



7. М-37 карты СССР. Воронеж, Курск, Белгород, Харьков, Луганск.

Период создания: 1985 г. Фрагмент.

Источник: <http://www.etomesto.ru/>



8. Топографическая карта Европейской России.

Период создания: рубеж XX-XXI вв. Фрагмент.

Источник: <http://www.etomesto.ru/>



9. Село Медвенка. 1917 г. Художник Е.М. Чепцов.

Вид на современную улицу Чепцова.

Местонахождение: Бюджетное учреждение культуры Омской области
«Омский областной музей изобразительных искусств имени М.А. Врубеля»

Источник: <https://goskatalog.ru/portal/#/collections?id=36069772>



10. Медвенка. Улица Советская.

Период создания: вторая половина XX в.

Источник: Звягин В.А. Медвеной Колодезь. История поселка Медвенка / Медвенка, 2021.




11. Медвенка. Улица Советская.

Период создания: вторая половина XX в.

Источник: Звягин В.А. Медвеной Колодезь. История поселка Медвенка / Медвенка, 2021.



12. Мост через р. Медвенский Колодезь. Период создания: начало XXI в.
 Источник: Наш Медвенский край. Очерки об истории Медвенского района /
 Курск: ООО АПИИТ «ГИРОМ», 2008. С. 157.



13. На подъезде к Медвенке со стороны Курска.
 Период создания: начало XXI в.
 Источник: Наш Медвенский край. Очерки об истории Медвенского района /
 Курск: ООО АПИИТ «ГИРОМ», 2008. С. 40.



14. Райцентр Медвенка зимой. Период создания: начало XXI в.
Источник: Наш Медвенский край. Очерки об истории Медвенского района /
Курск: ООО АПИИТ «ГИРОМ», 2008. С. 78.



15. Поселок Медвенка. Период создания: начало XXI в.
Источник: Наш Медвенский край. Очерки об истории Медвенского района /
Курск: ООО АПИИТ «ГИРОМ», 2008. С. 129.



16. Центр поселка Медвенка. Период создания: начало ХХІ в.
 Источник: Наш Медвенский край. Очерки об истории Медвенского района /
 Курск: ООО АПИИТ «ГИРОМ», 2008. С. 9.



17. Центр поселка Медвенка. Период создания: начало ХХІ в.
 Источник: Наш Медвенский край. Очерки об истории Медвенского района /
 Курск: ООО АПИИТ «ГИРОМ», 2008. С. 56.



18. Медвенка. Вид на центральную часть поселка.

В левой части фотографии здание Объекта.

Период создания: вторая половина XX в.

Источник: Звягин В.А. Медвеной Колодезь. История поселка Медвенка / Медвенка, 2021.



19. В центре Медвенки. Вид на здание Объекта.

Период создания: начало XXI в.

Источник: Наш Медвенский край. Очерки об истории Медвенского района / Курск: ООО АПИИТ «ГИРОМ», 2008. С. 51.

**Перечень документов и материалов, собранных и полученных при
проведении экспертизы**

*1. Копия приказа Комитета по охране объектов культурного наследия
Курской области от 19.12.2022 № 05.4-08/1411 «О включении в перечень
выявленных объектов культурного наследия, расположенных на территории
Курской области, объекта, обладающего признаками объекта культурного
наследия, «Администрация Поселка Медвенка Медвенского района Курской
области», начало XX в., местонахождение объекта: Курская область,
Медвенский район, поселок Медвенка, улица Певнева, 2»*



АДМИНИСТРАЦИЯ КУРСКОЙ ОБЛАСТИ

КОМИТЕТ ПО ОХРАНЕ ОБЪЕКТОВ КУЛЬТУРНОГО НАСЛЕДИЯ
КУРСКОЙ ОБЛАСТИ**П Р И К А З**от 19.12.2022

г. Курск

№ 05.4-08/1411

**О включении в перечень выявленных объектов культурного
наследия, расположенных на территории Курской области,
объекта, обладающего признаками объекта культурного наследия,
«Администрация Поселка Медвенка Медвенского района
Курской области», начало XX в., местонахождение объекта:
Курская область, Медвенский район, поселок Медвенка,
улица Певнева, 2**

В соответствии с Федеральным законом от 25 июня 2002 года
№ 73-ФЗ «Об объектах культурного наследия (памятниках истории и
культуры) народов Российской Федерации», Законом Курской области
от 29 декабря 2005 года № 120-ЗКО «Об объектах культурного наследия
Курской области», Положением о комитете по охране объектов
культурного наследия Курской области, утвержденным постановлением
Губернатора Курской области от 15.09.2020 № 274-пг, ПРИКАЗЫВАЮ:

1. Включить в перечень выявленных объектов культурного наследия,
расположенных на территории Курской области, объект, обладающий
признаками объекта культурного наследия, «Администрация Поселка
Медвенка Медвенского района Курской области», начало XX в.,
местонахождение объекта: Курская область, Медвенский район, поселок
Медвенка, улица Певнева, 2.

2. Исключить объект, указанный в пункте 1 настоящего приказа, из
списка объектов, обладающих признаками объекта культурного наследия,
расположенных на территории Курской области.

3. Приказ вступает в силу со дня его подписания.

Председатель комитета

И.А. Мусьял

2. Копия приказа Комитета по охране объектов культурного наследия Курской области от 02.08.2021 № 01.1-08/295 «Об утверждении графического описания местоположения границ защитной зоны объекта культурного наследия регионального значения «Братская могила воинов Советской Армии и партизан, погибших в период Великой Отечественной войны. Захоронено 413 человек, установлено фамилий на 218 человек. Скульптура установлена в 1963 г.», 1941–1945 гг., 1963 г. (Курская область, Медвенский район, п. Медвенка)»



АДМИНИСТРАЦИЯ КУРСКОЙ ОБЛАСТИ

КОМИТЕТ ПО ОХРАНЕ ОБЪЕКТОВ КУЛЬТУРНОГО НАСЛЕДИЯ КУРСКОЙ ОБЛАСТИ

П Р И К А З

от 02.08.2021

№ 01.1-08/295

г. Курск

Об утверждении графического описания местоположения границ защитной зоны объекта культурного наследия регионального значения «Братская могила воинов Советской Армии и партизан, погибших в период Великой Отечественной войны. Захоронено 413 человек, установлено фамилий на 218 человек. Скульптура установлена в 1963 г.», 1941–1945 гг., 1963 г. (Курская область, Медвенский район, п. Медвенка)

В соответствии со статьями 20.2, 34.1 Федерального закона от 25 июня 2002 года № 73-ФЗ «Об объектах культурного наследия (памятниках истории и культуры) народов Российской Федерации», Положением о комитете по охране объектов культурного наследия Курской области, утвержденным постановлением Губернатора Курской области от 15.09.2020 № 274-пг, ПРИКАЗЫВАЮ:

Утвердить прилагаемые:

графическое описание местоположения границ защитной зоны объекта культурного наследия регионального значения «Братская могила воинов Советской Армии и партизан, погибших в период Великой Отечественной войны. Захоронено 413 человек, установлено фамилий на 218 человек. Скульптура установлена в 1963 г.», 1941–1945 гг., 1963 г., с перечнем координат характерных точек этих границ в системе координат, установленной для ведения Единого государственного реестра недвижимости;

режим использования земель в границах защитной зоны объекта культурного наследия регионального значения «Братская могила воинов Советской Армии и партизан, погибших в период Великой Отечественной войны. Захоронено 413 человек, установлено фамилий на 218 человек. Скульптура установлена в 1963 г.», 1941–1945 гг., 1963 г.

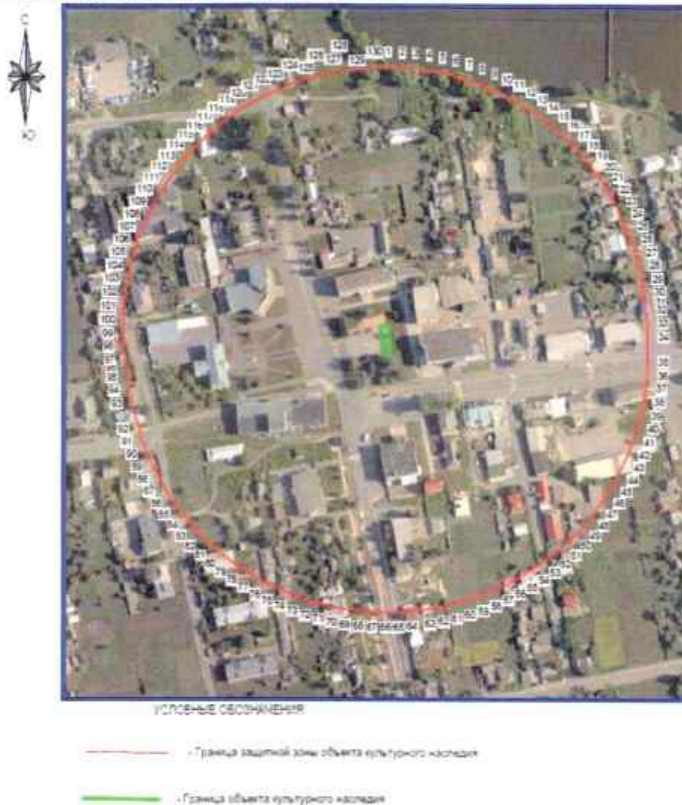
Председатель комитета

И.А. Мусьял

УТВЕРЖДЕНО
приказом комитета по охране объектов
культурного наследия Курской области
от 06.08.2021 № 01.1-08/2021

**Графическое описание местоположения границ защитной зоны
объекта культурного наследия регионального значения «Братская
могила воинов Советской Армии и партизан, погибших в период
Великой Отечественной войны. Захоронено 413 человек, установлено
фамилий на 218 человек. Скульптура установлена в 1963 г.,
1941–1945 гг., 1963 г., расположенного по адресу: Курская область,
Медвенский район, п. Медвенка, с перечнем координат характерных
точек этих границ в системе координат, установленной для ведения
Единого государственного реестра недвижимости**

1. Графическое описание границ защитной зоны объекта культурного наследия регионального значения «Братская могила воинов Советской Армии и партизан, погибших в период Великой Отечественной войны. Захоронено 413 человек, установлено фамилий на 218 человек. Скульптура установлена в 1963 г., 1941–1945 гг., 1963 г.



2. Координаты поворотных точек границ защитной зоны объекта культурного наследия регионального значения «Братская могила воинов Советской Армии и партизан, погибших в период Великой Отечественной войны. Захоронено 413 человек, установлено фамилий на 218 человек. Скульптура установлена в 1963 г.», 1941–1945 гг., 1963 г. (S = 136741 кв. м. \pm 74 кв. м.)

Обозначение характерных точек границ	Координаты, м		Метод определения координат и средняя квадратическая погрешность положения характерной точки (M _i), м	Описание закрепления точки
	X	Y		
1	2	3	4	5
1	386375.25	1293736.19	Аналитический метод. 0.10	—
2	386375.00	1293746.17	Аналитический метод. 0.10	—
3	386374.26	1293756.13	Аналитический метод. 0.10	—
4	386373.02	1293766.03	Аналитический метод. 0.10	—
5	386371.28	1293775.86	Аналитический метод. 0.10	—
6	386369.06	1293785.60	Аналитический метод. 0.10	—
7	386366.36	1293795.20	Аналитический метод. 0.10	—
8	386363.18	1293804.67	Аналитический метод. 0.10	—
9	386359.53	1293813.96	Аналитический метод. 0.10	—
10	386355.43	1293823.06	Аналитический метод. 0.10	—
11	386350.87	1293831.94	Аналитический метод. 0.10	—
12	386345.88	1293840.59	Аналитический метод. 0.10	—
13	386340.47	1293848.97	Аналитический метод. 0.10	—
14	386334.64	1293857.08	Аналитический метод. 0.10	—
15	386328.41	1293864.88	Аналитический метод. 0.10	—
16	386321.81	1293872.37	Аналитический метод. 0.10	—
17	386314.84	1293879.51	Аналитический метод. 0.10	—
18	386307.52	1293886.30	Аналитический метод. 0.10	—
19	386299.88	1293892.72	Аналитический метод. 0.10	—
20	386291.92	1293898.74	Аналитический метод. 0.10	—
21	386283.67	1293904.37	Аналитический метод. 0.10	—
22	386275.15	1293909.57	Аналитический метод. 0.10	—
23	386266.39	1293914.35	Аналитический метод. 0.10	—
24	386257.39	1293918.68	Аналитический метод. 0.10	—
25	386248.19	1293922.56	Аналитический метод. 0.10	—
26	386238.81	1293925.97	Аналитический метод. 0.10	—
27	386229.27	1293928.91	Аналитический метод. 0.10	—
28	386219.60	1293931.38	Аналитический метод. 0.10	—
29	386209.82	1293933.35	Аналитический метод. 0.10	—
30	386199.95	1293934.84	Аналитический метод. 0.10	—
31	386192.56	1293935.58	Аналитический метод. 0.10	—
32	386186.43	1293936.50	Аналитический метод. 0.10	—
33	386176.50	1293937.50	Аналитический метод. 0.10	—
34	386166.53	1293938.00	Аналитический метод. 0.10	—
35	386147.72	1293937.89	Аналитический метод. 0.10	—
36	386137.75	1293937.39	Аналитический метод. 0.10	—
37	386127.81	1293936.40	Аналитический метод. 0.10	—

1	2	3	4	5
38	386117.94	1293934.91	Аналитический метод. 0.10	—
39	386108.16	1293932.93	Аналитический метод. 0.10	—
40	386098.49	1293930.47	Аналитический метод. 0.10	—
41	386088.95	1293927.53	Аналитический метод. 0.10	—
42	386079.57	1293924.11	Аналитический метод. 0.10	—
43	386070.37	1293920.23	Аналитический метод. 0.10	—
44	386061.37	1293915.90	Аналитический метод. 0.10	—
45	386052.61	1293911.13	Аналитический метод. 0.10	—
46	386044.09	1293905.92	Аналитический метод. 0.10	—
47	386035.84	1293900.30	Аналитический метод. 0.10	—
48	386027.89	1293894.27	Аналитический метод. 0.10	—
49	386020.24	1293887.86	Аналитический метод. 0.10	—
50	386012.92	1293881.07	Аналитический метод. 0.10	—
51	386005.95	1293873.92	Аналитический метод. 0.10	—
52	385999.35	1293866.44	Аналитический метод. 0.10	—
53	385993.12	1293858.63	Аналитический метод. 0.10	—
54	385987.29	1293850.53	Аналитический метод. 0.10	—
55	385981.88	1293842.14	Аналитический метод. 0.10	—
56	385976.89	1293833.50	Аналитический метод. 0.10	—
57	385972.33	1293824.61	Аналитический метод. 0.10	—
58	385968.23	1293815.52	Аналитический метод. 0.10	—
59	385964.58	1293806.22	Аналитический метод. 0.10	—
60	385961.40	1293796.76	Аналитический метод. 0.10	—
61	385958.70	1293787.15	Аналитический метод. 0.10	—
62	385956.48	1293777.42	Аналитический метод. 0.10	—
63	385954.74	1293767.59	Аналитический метод. 0.10	—
64	385953.16	1293754.45	Аналитический метод. 0.10	—
65	385952.41	1293744.50	Аналитический метод. 0.10	—
66	385952.16	1293734.52	Аналитический метод. 0.10	—
67	385952.41	1293724.54	Аналитический метод. 0.10	—
68	385953.16	1293714.58	Аналитический метод. 0.10	—
69	385954.40	1293704.68	Аналитический метод. 0.10	—
70	385956.13	1293694.85	Аналитический метод. 0.10	—
71	385958.35	1293685.12	Аналитический метод. 0.10	—
72	385961.06	1293675.51	Аналитический метод. 0.10	—
73	385964.24	1293666.04	Аналитический метод. 0.10	—
74	385967.88	1293656.75	Аналитический метод. 0.10	—
75	385971.99	1293647.65	Аналитический метод. 0.10	—
76	385976.54	1293638.77	Аналитический метод. 0.10	—
77	385981.53	1293630.13	Аналитический метод. 0.10	—
78	385986.95	1293621.74	Аналитический метод. 0.10	—
79	385992.78	1293613.63	Аналитический метод. 0.10	—
80	385999.00	1293605.83	Аналитический метод. 0.10	—
81	386005.61	1293598.35	Аналитический метод. 0.10	—
82	386012.58	1293591.20	Аналитический метод. 0.10	—
83	386019.89	1293584.41	Аналитический метод. 0.10	—
84	386027.54	1293577.99	Аналитический метод. 0.10	—
85	386035.50	1293571.97	Аналитический метод. 0.10	—

1	2	3	4	5
86	386043.75	1293566.34	Аналитический метод. 0.10	—
87	386052.26	1293561.14	Аналитический метод. 0.10	—
88	386061.03	1293556.36	Аналитический метод. 0.10	—
89	386070.02	1293552.03	Аналитический метод. 0.10	—
90	386079.22	1293548.16	Аналитический метод. 0.10	—
91	386088.60	1293544.74	Аналитический метод. 0.10	—
92	386098.14	1293541.80	Аналитический метод. 0.10	—
93	386116.65	1293536.98	Аналитический метод. 0.10	—
94	386126.44	1293535.01	Аналитический метод. 0.10	—
95	386136.31	1293533.52	Аналитический метод. 0.10	—
96	386144.14	1293532.73	Аналитический метод. 0.10	—
97	386149.48	1293531.93	Аналитический метод. 0.10	—
98	386159.41	1293530.94	Аналитический метод. 0.10	—
99	386169.38	1293530.44	Аналитический метод. 0.10	—
100	386179.37	1293530.44	Аналитический метод. 0.10	—
101	386189.34	1293530.94	Аналитический метод. 0.10	—
102	386199.27	1293531.93	Аналитический метод. 0.10	—
103	386209.14	1293533.42	Аналитический метод. 0.10	—
104	386218.92	1293535.39	Аналитический метод. 0.10	—
105	386228.60	1293537.86	Аналитический метод. 0.10	—
106	386238.14	1293540.80	Аналитический метод. 0.10	—
107	386247.52	1293544.21	Аналитический метод. 0.10	—
108	386256.71	1293548.09	Аналитический метод. 0.10	—
109	386265.71	1293552.42	Аналитический метод. 0.10	—
110	386274.47	1293557.20	Аналитический метод. 0.10	—
111	386282.99	1293562.40	Аналитический метод. 0.10	—
112	386291.24	1293568.03	Аналитический метод. 0.10	—
113	386299.20	1293574.05	Аналитический метод. 0.10	—
114	386306.84	1293580.47	Аналитический метод. 0.10	—
115	386314.16	1293587.26	Аналитический метод. 0.10	—
116	386321.13	1293594.40	Аналитический метод. 0.10	—
117	386327.74	1293601.89	Аналитический метод. 0.10	—
118	386333.96	1293609.69	Аналитический метод. 0.10	—
119	386339.79	1293617.80	Аналитический метод. 0.10	—
120	386345.20	1293626.18	Аналитический метод. 0.10	—
121	386350.19	1293634.83	Аналитический метод. 0.10	—
122	386354.75	1293643.71	Аналитический метод. 0.10	—
123	386358.85	1293652.81	Аналитический метод. 0.10	—
124	386362.50	1293662.10	Аналитический метод. 0.10	—
125	386365.68	1293671.57	Аналитический метод. 0.10	—
126	386368.38	1293681.17	Аналитический метод. 0.10	—
127	386370.61	1293690.91	Аналитический метод. 0.10	—
128	386372.34	1293700.74	Аналитический метод. 0.10	—
129	386374.26	1293716.26	Аналитический метод. 0.10	—
130	386375.00	1293726.22	Аналитический метод. 0.10	—
131	386375.25	1293736.19	Аналитический метод. 0.10	—

УТВЕРЖДЕН
приказом комитета по охране объектов
культурного наследия Курской области
от 08.08.2021 № 01.1-08/2.95

Режим использования земель в границах защитной зоны объекта культурного наследия регионального значения «Братская могила воинов Советской Армии и партизан, погибших в период Великой Отечественной войны. Захоронено 413 человек, установлено фамилий на 218 человек. Скульптура установлена в 1963 г.», 1941–1945 гг., 1963 г.

В границах защитной зоны объекта культурного наследия регионального значения «Братская могила воинов Советской Армии и партизан, погибших в период Великой Отечественной войны. Захоронено 413 человек, установлено фамилий на 218 человек. Скульптура установлена в 1963 г.», 1941–1945 гг., 1963 г., запрещается строительство объектов капитального строительства и их реконструкция, связанная с изменением их параметров (высоты, количества этажей, площади), за исключением строительства и реконструкции линейных объектов.

3. Копия технического паспорта на здание (здания) и земельный участок по адресу: Медвенский район, п. Медвенка, ул. Певнева, д.2 от 16.01.2001

932

СКОРОСШИВАТЕЛЬ

ДЕЛО № 7900

п. Медвенка

ул. Певнева д. 2

Административное здание

(ГОД)

ХРАНИТЬ _____ ЛЕТ

2
1

ДОЧЕРНЕЕ ФЕДЕРАЛЬНОЕ ГОСУДАРСТВЕННОЕ УНИТАРНОЕ
ПРЕДПРИЯТИЕ «БТИ» ПО КУРСКОЙ ОБЛАСТИ
ФЕДЕРАЛЬНОГО ГОСУДАРСТВЕННОГО УНИТАРНОГО
ПРЕДПРИЯТИЯ «РОСТЕХИНВЕНТАРИЗАЦИИ»

Медвенского
наименование филиала

ТЕХНИЧЕСКИЙ ПАСПОРТ
на здание (здания) и земельный участок

Административное здание п. Медвенка
(назначение нежилого строения)

Город п. Медвенка
Район Медвенский
Улица (пер.) Левина № 2

Квартал № _____
Инвентарный № 236

Форма технического паспорта
утверждена приказом по МЖКХ РСФСР
от 29 декабря 1971 г. № 576

1. Регистрация права собственности

(Реестровый № _____)

Фонд № _____

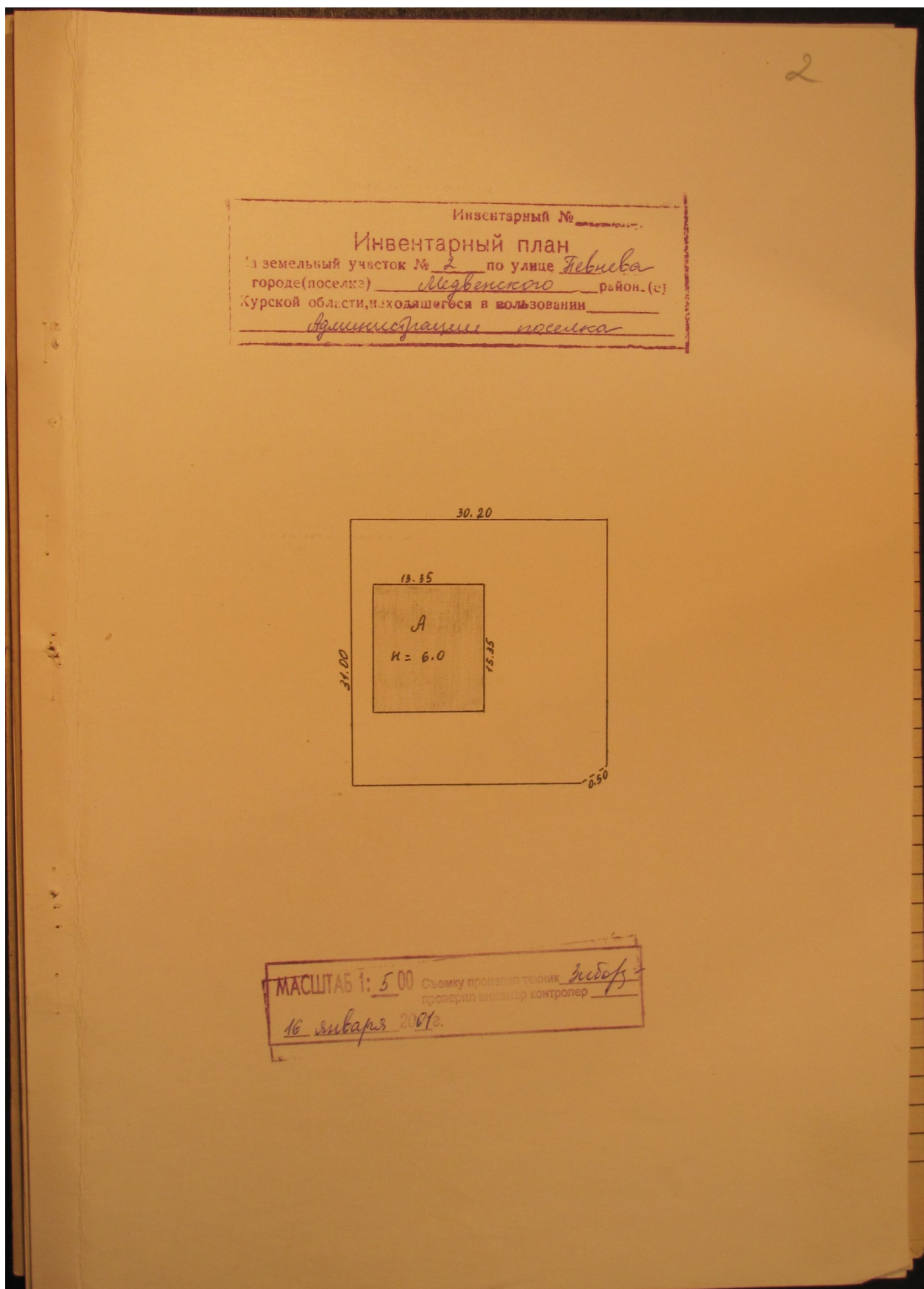
Дата записи	Полное наименование учреждения, предприятия или организации	Документы, устанавливающие право собственности с указанием кем, когда и за каким номером выданы	Долевое участие при общей собственности	Подпись лица, совершающего запись
2001	Администрация муниципального образования "Медвенский район" Курской области			
14.04.03	Муниципальное образование "Медвенский район" Курской области	Свидетельство о государственной регистрации права от 02.01.03 № 22/06		

2. Экспликация земельного участка кв. м.

Дата записи	Площадь участка				Незастроенная площадь									
	по землеотв. документам	по фактическ. пользован.	в том числе		асфальтов. покрытия		прочие замощения	площадки оборудован.		грунт	под зелеными насаждениями			
			застроен.	не застроен.	проезда	тротуара		детские	спорт		придомовой сквер	газон с деревьями	газон с цветниками, клумбы	плодовый сад
1	2	3	4	5	6	7	8	9	10	11	12	13	14	15
		930	403,8	520,2										

3. Уборочная площадь (в кв. м.)

Дата записи	Дворовая территория								Уличный тротуар				Кроме того арочные проезды		
	всего	в том числе							всего	в том числе					
		асфальтовые покрытия		прочие замощения	площадку (оборуд.)		грунт	зеленые насаждения		всего	в том числе				
		проезда	тротуара		детские	спортив.					асфальт	зеленые насажд.			
1	2	3	4	5	6	7	8	9	10	11	12	13	14	15	16



2	13
---	----

Административное здание

Администрация посёлка

а) _____

б) _____

в) _____

г) _____

д) _____

[illegible][illegible]

**VII. Описание конструктивных элементов здания
и определение износа**

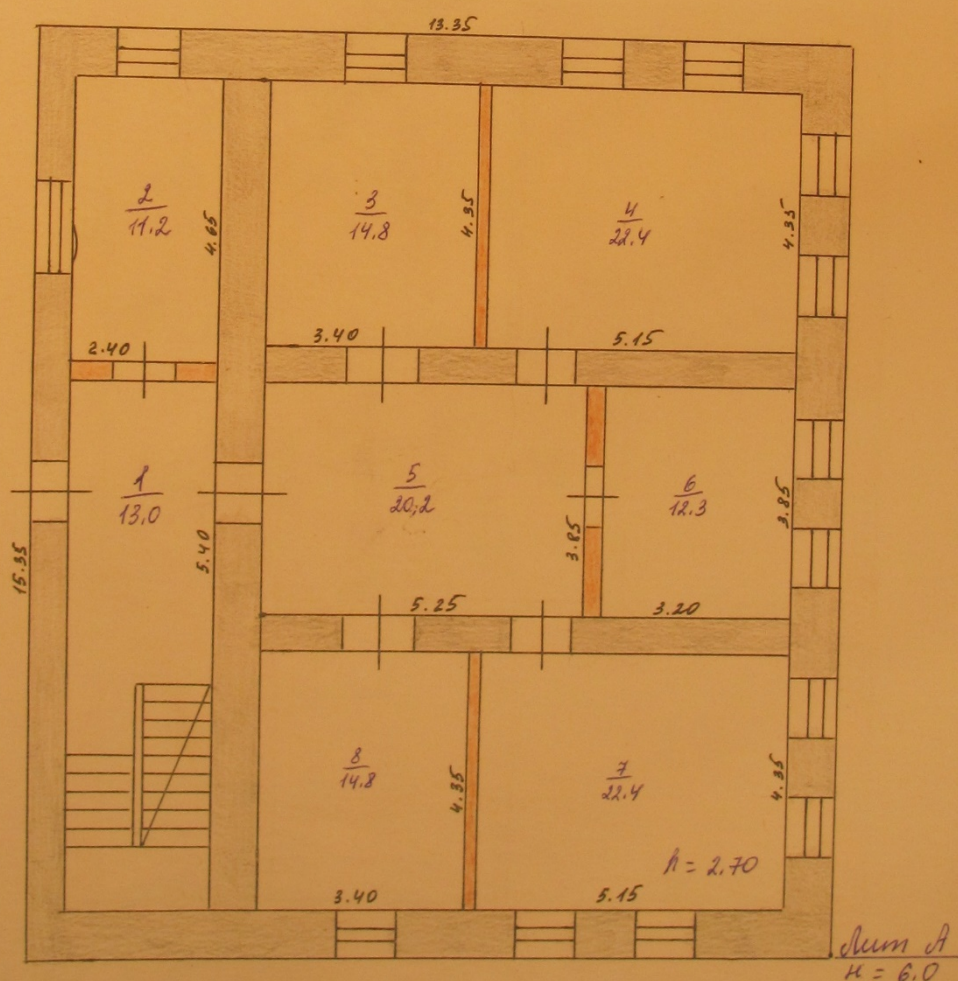
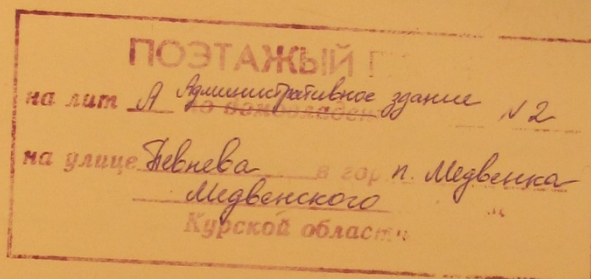
Литера А Год постройки 1890 г Число этажей II
Группа капитальности II Вид внутренней отделки простой

№№ п.п.	Наименование конструктивных элементов	Описание конструктивных элементов (материал, конструкция, отделка и прочее)	Техническое состояние (осадки, трещины, гниль и т.п.)	Удельный вес по таблице	Поправки к удельному весу в процен.	Удельный вес конструктивного элемента с поправками	Износ в %	% износа к строению (гр. 7хгр. 8)/100	Текущие изменения	
									износ	
									к элементу	к строению
1	2	3	4	5	6	7	8	9	10	11
1	Фундаменты	кирпичной	испорченные верхний слой	9	1,0	9	70	6,3		
2	а) стены и их наружная отделка	кирпичное	испорченные и высушиваются	18	1,0	18	60	18,8		
	б) перегородки	кирпичное	выкрашиваются и болят	3	1,0	3	55	1,7		
3	Перекрытия	чердачное	гниль на потолок в одной балке	10	1,0	10	60	6,0		
		междуэтажные								
		надподвальное								
4	Крыша	шиферная	протечки воды и снега	4	1,0	4	65	2,6		
5	Полы	дощатые	истощены гниль досок	8	1,0	8	55	4,4		
6	Проемы	оконные	по 2 штук	10	1,0	10	60	6,0		
		дверные	проемы							
7	Внутренняя отделка	обои, краска	выгорание обоев потолка рисунки	8	1,0	8	50	4,0		

1	2	3	4	5	6	7	8	9	10	11		
		Процентовка										
		—	+									
	отопление <i>центральное</i>			<i>местами на трубах</i>	1,6	1,0	1,6	50	0,8			
	водопровод											
	канализация											
	горячее водоснабжение											
	ванны											
8	электроосвещение			<i>снего приборах ремонта</i>	3,7	1,0	3,7	50	1,9			
	радио											
	телефон											
	вентиляция											
	лифты											
9	Прочие работы	<i>отметка</i>			11,7	1,0	11,7	20	8,2			
							87,0	52,7				
	Итого:				100							
	$\% \text{ износа, приведенный к 100 по формуле: } \frac{\text{процент износа (гр. 9)} \times 100}{\text{удельный вес (гр. 7)}} = \frac{52,7 \times 100}{87} = 61\%$											
	VIII. Техническое описание пристроек и других частей здания											
	Литера	Удельный вес по таблице	Поправки	Удельный вес с поправками	Литера	Удельный вес по таблице	Поправки	Удельный вес с поправками	Литера	Удельный вес по таблице	Поправки	Удельный вес с поправками
	Фундамент											
	Стены и перегородки											
	Перекрытия											
	Крыша											
	Полы											
	Проемы											
	Отделочные работы											
	Электроосвещение											
	Прочие работы											
	Итого:	100	x			100	x			100	x	

[illegible]

[illegible]



МАСШТАБ 1: 1 00 Съему произвел техник Исхаб
 проверил инженер контролер
16 Исхаб 2006.

Х. Техническое описание служебных построек

Наименование конструктивных элементов	Литера _____	Уд. вес по таблице	Поправки	Уд. вес с поправками	Литера _____	Уд. вес по таблице	Поправки	Уд. вес с поправками	Литера _____	Уд. вес по таблице	Поправки	Уд. вес с поправками
	N=				N=				N=			
Фундамент												
Стены и перегородки												
Перекрытия												
Крыша												
Полы												
Проемы												
Отделочные работы												
Электроосвещение												
Прочие работы												
Итого:		100	x			100	x			100	x	
Формулы для подсчета площади объема												

Наименование конструктивных элементов	Литера _____	Уд. вес по таблице	Поправки	Уд. вес с поправками	Литера _____	Уд. вес по таблице	Поправки	Уд. вес с поправками	Литера _____	Уд. вес по таблице	Поправки	Уд. вес с поправками
	N=				N=				N=			
Фундамент												
Стены и перегородки												
Перекрытия												
Крыша												
Полы												
Проемы												
Отделочные работы												
Электроосвещение												
Прочие работы												
Итого:		100	x			100	x			100	x	
Формулы для подсчета площади объема												

Наименование конструктивных элементов	Литера _____	Уд. вес по таблице	Поправки	Уд. вес с поправками	Литера _____	Уд. вес по таблице	Поправки	Уд. вес с поправками	Литера _____	Уд. вес по таблице	Поправки	Уд. вес с поправками
	N=				N=				N=			
Фундамент												
Стены и перегородки												
Перекрытия												
Крыша												
Полы												
Проемы												
Отделочные работы												
Электроосвещение												
Прочие работы												
Итого:		100	x			100	x			100	x	
Формулы для подсчета площади объема												

4. Копия выписки из Единого государственного реестра недвижимости об объекте недвижимости (здание) от 22.12.2022 № КУВИ-001/2022-228433192

Филиал Федерального государственного бюджетного учреждения "Федеральная кадастровая палата Федеральной службы государственной регистрации, кадастра и картографии" по Курской области
полное наименование органа регистрации права


Выписка из Единого государственного реестра недвижимости об объекте недвижимости

Сведения о характеристиках объекта недвижимости

На основании запроса от 22.12.2022, поступившего на рассмотрение 22.12.2022, сообщаем, что согласно записям Единого государственного реестра недвижимости.

Раздел 1 Лист 1

Здание			
Вид объекта недвижимости			
Лист № 1 раздела 1	Всего листов раздела 1: 2	Всего разделов: 5	Всего листов выписки: 9
22.12.2022г. № КУВИ-001/2022-228433192			
Кадастровый номер: 46:15-010101:773			
Номер кадастрового квартала: 46:15-010101			
Дата присвоения кадастрового номера: 13.11.2011			
Ранее присвоенный государственный учетный номер: Инвентарный номер 236; Инвентарный номер 932; Условный номер 46:15-01-00			
Местоположение: Курская область, р-н. Медвенский, пгт. Медвенка, ул. Певнева, д. 2			
Площадь: 298.3			
Назначение: Нежилое			
Наименование: Административное здание			
Количество этажей, в том числе подземных этажей: 1, в том числе подземных 0			
Материал наружных стен: Кирпичные			
Год ввода в эксплуатацию по завершении строительства: данные отсутствуют			
Год завершения строительства: 1890			
Кадастровая стоимость, руб.: 3384813.08			
Кадастровые номера иных объектов недвижимости, в пределах которых расположен объект недвижимости: 46:15-010103:233			
Кадастровые номера помещений, машино-мест, расположенных в здании или сооружении: 46:15-010101:1258, 46:15-010101:1259			
Кадастровые номера объектов недвижимости, из которых образован объект недвижимости: данные отсутствуют			
Кадастровые номера образованных объектов недвижимости: данные отсутствуют			
Сведения о включении объекта недвижимости в состав предприятия как имущественного комплекса: данные отсутствуют			
Сведения о включении объекта недвижимости в состав единого недвижимого комплекса: данные отсутствуют			
Виды разрешенного использования: нежилое(нежилое здание)			



ДОКУМЕНТ ПОДПИСАН
ЭЛЕКТРОННОЙ ПОДПИСЬЮ
Сертификат: 6447137404333100200211908030360
Подпись: ФЕДЕРАЛЬНАЯ СЛУЖБА ГОСУДАРСТВЕННОЙ
РЕГИСТРАЦИИ, КАДАСТРА И КАРТОГРАФИИ
Действителен с 17.04.2022 по 10.08.2023

ПОЛНОЕ НАИМЕНОВАНИЕ ДОЛЖНОСТИ

ИННИЦИАЛЫ, ФАМИЛИЯ

Лист 2

Здание			
Вид объекта недвижимости			
Лист № 2 раздела 1	Всего листов раздела 1. 2	Всего разделов. 5	Всего листов выписки. 9
22.12.2022г. № КУВИ-001/2022-228433192			
Кадастровый номер: 46:15:010101:773			
Сведения о включении объекта недвижимости в реестр объектов культурного наследия:	данные отсутствуют		
Сведения о кадастровом инженере:	данные отсутствуют		
Статус записи об объекте недвижимости:	Сведения об объекте недвижимости имеют статус "актуальные, ранее учтенные"		
Особые отметки:	Сведения, необходимые для заполнения раздела. 6 - Сведения о частях объекта недвижимости, отсутствуют.		
Получатель выписки:	Потанин Александр Юраевич, действующий(ая) на основании документа "" Комитет по охране объектов культурного наследия Курской области		

ПОЛНОЕ НАИМЕНОВАНИЕ ДОЛЖНОСТИ		ДОКУМЕНТ ПОДПИСАН ЭЛЕКТРОННОЙ ПОДПИСЬЮ	
		Сертификат: 6457512746043331092003231390300360	
		Выдана: ФЕДЕРАЛЬНАЯ СЛУЖБА ГОСУДАРСТВЕННОЙ РЕГИСТРАЦИИ, КАДАСТРА И КАРТОГРАФИИ	
		Действителен с 17.03.2022 по 10.08.2023	
		ИННЦИПАЛЬ, ФАМИЛИЯ	

Выписка из Единого государственного реестра недвижимости об объекте недвижимости
Сведения о зарегистрированных правах

Раздел 2 Лист 3

Лист № 1 раздела 2		Всего листов раздела 2. 2		Всего разделов: 5		Всего листов выписки: 9	
22.12.2022г. № КУВН-001/2022-228433192							
Кадастровый номер: 46:15:010101.773							
1	Правообладатель (правообладатели):	1.1	Муниципальное бюджетное учреждение "Отдел хозяйственного обеспечения" поселка Медвенка, ИНН: 4615007054, ОГРН: 1124619000098				
2	Вид, номер, дата и время государственной регистрации права:	2.1	Оперативное управление 46:15:010101.773-46/016/2019-1 06.02.2019 13:21:52 данные отсутствуют				
3	Сведения об осуществлении государственной регистрации сделки, права без необходимого в силу закона согласия третьего лица, органа:	3.1					
4	Ограничение прав и обременение объекта недвижимости:	не зарегистрировано					
1	Правообладатель (правообладатели):	1.2	Муниципальное образование "поселок Медвенка" Медвенского района Курской области				
2	Вид, номер, дата и время государственной регистрации права:	2.2	Собственность 46-15-2/2002-481 08.01.2003 00:00:00 данные отсутствуют				
3	Сведения об осуществлении государственной регистрации сделки, права без необходимого в силу закона согласия третьего лица, органа:	3.2					
4	Ограничение прав и обременение объекта недвижимости:	не зарегистрировано					
5	Договоры участия в долевом строительстве:	не зарегистрировано					
6	Заявления в судебном порядке права требования:	данные отсутствуют					
7	Сведения о возражении в отношении зарегистрированного права:	данные отсутствуют					
8	Сведения о наличии решения об изъятии объекта недвижимости для государственных и муниципальных нужд:	данные отсутствуют					
9	Сведения о невозможности государственной регистрации без личного участия правообладателя или его законного представителя:	данные отсутствуют					



ДОКУМЕНТ ПОДПИСАН
ЭЛЕКТРОННОЙ ПОДПИСЬЮ
Выдана: ФЕДЕРАЛЬНАЯ СЛУЖБА ГОСУДАРСТВЕННОЙ
РЕГИСТРАЦИИ, КАДАСТРА И КАРТОГРАФИИ
Действителен с 17.03.2022 по 10.08.2023

ПОЛНОЕ НАИМЕНОВАНИЕ ДОТНОСТИ	ИННПЛАТЫ, ФАМИЛИИ
------------------------------	-------------------

Лист 4

Здание			
Вид объекта недвижимости			
Лист № 2 раздела 2	Всего листов раздела 2. 2	Всего разделов. 5	Всего листов выписки. 9
22.12.2022г. № КУВИ-001/2022-228433192			
Кадастровый номер: 46:15:010101.773			
10	Правопритязания и сведения о наличии поступивших, но отсутствующих не рассмотренных заявлений о проведении государственной регистрации права (перехода, прекращения права), ограничения права или обременении объекта недвижимости, сделки в отношении объекта недвижимости.		

ПОЛНОЕ НАИМЕНОВАНИЕ ДОЛЖНОСТИ	ИНИЦИАЛЫ, ФАМИЛИЯ
<div>ДОКУМЕНТ ПОДПИСАН ЭЛЕКТРОННОЙ ПОДПИСЬЮ Сертификат: 6457312740433333109200328113083936360 Выдана: ФЕДЕРАЛЬНАЯ СЛУЖБА ГОСУДАРСТВЕННОЙ РЕГИСТРАЦИИ, КАДАСТРА И КАРТОГРАФИИ Действителен с 17.03.2022 по 10.08.2023</div>	

Здание				
вид объекта недвижимости				
Лист № 1 раздела 5	Всего листов раздела 5: 1	Всего разделов: 5	Всего листов выписки: 9	
22.12.2022г. № КУВИ-001/2022-228433192				
Кадастровый номер: 46:15:010101:773				
<p>Схема расположения объекта недвижимости (части объекта недвижимости) на земельном участке(ах)</p>				

Выписка из Единого государственного реестра недвижимости об объекте недвижимости
Перечень помещений, машино-мест, расположенных в здании, сооружении

Здание					
вид объекта недвижимости					
Лист № 1 раздела 7		Всего листов раздела 7: 1		Всего разделов: 5	
Всего листов выписки: 9					
22.12.2022г. № КУВИ-001/2022-228433192					
Кадастровый номер: 46:15:010101:773					
N п/п	Кадастровый номер помещения, машино-места	Номер этажа (этажей)	Обозначение (номер) помещения, машино-места на поэтажном плане	Назначение помещения	Вид разрешенного использования
1	46:15:010101:1258	1, 2	1.1	Нежилое	данные отсутствуют
2	46:15:010101:1259	1	7	Нежилое	данные отсутствуют
					Площадь, м2
					275.9
					22.4




ДОКУМЕНТ ПОДПИСАН
ЭЛЕКТРОННОЙ ПОДПИСЬЮ

Сертификат: 64575127600438310920032813963906060
Выдан: ОБЩЕРАЙОННАЯ СЛУЖБА ГОСУДАРСТВЕННОЙ
РЕГИСТРАЦИИ, КАДАСТРА И КАРТОГРАФИИ
Действителен с 17.05.2022 по 10.08.2023

ПОЛНОЕ НАИМЕНОВАНИЕ ДОЛЖНОСТИ	ИНИЦИАЛЫ, ФАМИЛИЯ
-------------------------------	-------------------

Выписка из Единого государственного реестра недвижимости об объекте недвижимости
План расположения помещения, машино-места на этаже (планы этажа)

Здание			
вид объекта недвижимости			
Лист № 1 раздела 8	Всего листов раздела 8: 3	Всего разделов: 5	Всего листов выписки: 9
22.12.2022г. № КУВИ-001/2022-228433192			
Кадастровый номер: 46:15:010101:773			
Номер этажа (этажей): 2			
			
Масштаб 1			
ДОКУМЕНТ ПОДПИСАН ЭЛЕКТРОННОЙ ПОДПИСЬЮ			
Сертификат: 6457512740043331062002311963030660			
Подпись: ФЕДЕРАЛЬНАЯ СЛУЖБА ГОСУДАРСТВЕННОЙ РЕГИСТРАЦИИ КАДАСТРА И КАРТОГРАФИИ			
Действителен с 17.05.2022 по 10.08.2023			
ПОЛНОЕ НАИМЕНОВАНИЕ ДОЛЖНОСТИ			
ИНИЦИАЛЫ, ФАМИЛИЯ			

5. Копия выписки из Единого государственного реестра недвижимости об объекте недвижимости (земельный участок) от 01.12.2022 № КУВИ-001/2022-213376308

Филиал Федерального государственного бюджетного учреждения "Федеральная кадастровая палата Федеральной службы государственной регистрации, кадастра и картографии" по Курской области
полное наименование органа регистрации недвижимости

Выписка из Единого государственного реестра недвижимости об объекте недвижимости

Сведения о характеристиках объекта недвижимости

На основании запроса от 01.12.2022, поступившего на рассмотрение 01.12.2022, сообщаем, что согласно записям Единого государственного реестра недвижимости:

Земельный участок			
вид объекта недвижимости			
Лист № 1 раздела 1	Всего листов раздела 1: 3	Всего разделов: 6	Всего листов выписки: 10
01.12.2022г. № КУВИ-001/2022-213376308			
Кадастровый номер:	46:15:010103-233		
Номер кадастрового квартала:	46:15:010103		
Дата присвоения кадастрового номера:	06.01.2002		
Ранее присвоенный государственный учетный номер:	данные отсутствуют		
Местоположение:	Местоположение установлено относительно относительно ориентира, расположенного в границах участка. Почтовый адрес ориентира: Курская обл, р-н Медвенский, пгт Медвенка, ул Певнева, дом 2.		
Площадь:	930 +/- 21		
Кадастровая стоимость, руб.:	576804,6		
Кадастровые номера расположенных в пределах земельного участка объектов недвижимости:	46:15:010101:773		
Кадастровые номера объектов недвижимости, из которых образован объект недвижимости:	данные отсутствуют		
Кадастровые номера образованных объектов недвижимости:	46:15:010103-414, 46:15:010103-415		
Категория земель:	Земли населенных пунктов		
Виды разрешенного использования:	Для эксплуатации и обслуживания административного здания		
Сведения о кадастровом инженере:	данные отсутствуют		
Сведения о лесах, водных объектах и об иных природных объектах, расположенных в пределах земельного участка:	данные отсутствуют		




ДОКУМЕНТ ПОДПИСАН
ЭЛЕКТРОННОЙ ПОДПИСЬЮ

Сертификат: 665715740403031050000001346000000
Выдана: ФЕДЕРАЛЬНАЯ СЛУЖБА ГОСУДАРСТВЕННОЙ
РЕГИСТРАЦИИ, КАДАСТРА И КАРТОГРАФИИ
Действителен с 17.01.2022 по 10.08.2023

ПОЛНОЕ НАИМЕНОВАНИЕ ДОЛЖНОСТИ

ИНИЦИАЛЫ, ФАМИЛИЯ

Лист 2

Земельный участок			
вид объекта недвижимости			
Лист № 2 раздела 1	Всего листов раздела 1: 3	Всего разделов: 6	Всего листов выписки: 10
01.12.2022г. № КУВН-001/2022-213376308			
Кадастровый номер: 46:15-010103-233			
Сведения о том, что земельный участок полностью расположен в границах зоны с особыми условиями использования территории, территории объекта культурного наследия, публичного сервитута.	Земельный участок полностью расположен в границах зоны с реестровым номером 46:15-6.277 от 11.08.2021, ограничение использования земельного участка в пределах зоны. В границах заповедных зон объектов культурного наследия запрещается строительство объектов капитального строительства и их реконструкция, связанная с изменением их параметров (высоты, количества этажей, площади), за исключением строительства и реконструкции линейных объектов, вид наименования: Заповедная зона объекта культурного наследия регионального значения "Братская могила воинов Советской Армии и партизан, погибших в период Великой Отечественной войны. Захоронено 413 человек, установлено фамилий на 218 человек. Скульптура установлена в 1963г." тип: Зона охраны объекта культурного наследия, дата решения: 15.04.2022, номер решения: 05.4-08/425, наименование ОГВ/ОМСУ: Комитет по охране объектов культурного наследия Курской области		
Сведения о том, что земельный участок расположен в границах особой экономической зоны, территории опережающего социально-экономического развития, зоны территориального развития в Российской Федерации, иной зоны.	данные отсутствуют		
Сведения о том, что земельный участок расположен в границах особо охраняемой природной территории, охотничьих угодий, лесничества.	данные отсутствуют		
Сведения о результатах проведения государственного земельного надзора.	данные отсутствуют		
Сведения о расположении земельного участка в границах территории, в отношении которой утвержден проект межевания территории.	данные отсутствуют		
Условный номер земельного участка:	данные отсутствуют		
Сведения о принятии акта и (или) заключения договора, предусматривающих предоставление в соответствии с земельным законодательством исполнительным органом государственной власти или органом местного самоуправления, находящегося в государственной или муниципальной собственности земельного участка для строительства взаимного дома социального использования или взаимного дома коммерческого использования.	данные отсутствуют		
Сведения о том, что земельный участок или земельные участки образованы на основании решения об изъятии земельного участка и (или) расположенного на нем объекта недвижимости для государственных или муниципальных нужд.	данные отсутствуют		
<div><div><div>ДОКУМЕНТ ПОДПИСАН ЭЛЕКТРОННОЙ ПОДПИСЬЮ Сертификат: 6487317400030331090003031300000000 Выдана: ФЕДЕРАЛЬНАЯ СЛУЖБА ГОСУДАРСТВЕННОЙ РЕГИСТРАЦИИ, КАДАСТРА И КАРТОГРАФИИ Действителен с 17.04.2022 по 10.08.2023</div></div><div>ПОЛНОЕ НАИМЕНОВАНИЕ ДОЛЖНОСТИ</div><div>ИНИЦИАЛЫ, ФАМИЛИЯ</div></div>			

Лист 3

Земельный участок			
вид объекта недвижимости			
Лист № 3 раздела 1	Всего листов раздела 1: 3	Всего разделов: 6	Всего листов выписки: 10
01.12.2022г. № КУВИ-001/2022-213376308			
Кадастровый номер: 46:15-010103-233			
Сведения о том, что земельный участок образован из земель или земельного участка, государственная собственность на которые не разграничена:	данные отсутствуют		
Сведения о наличии земельного спора о местоположении границ земельных участков:	данные отсутствуют		
Статус записи об объекте недвижимости:	Сведения об объекте недвижимости имеют статус "актуальные, ранее учтенные"		
Особые отметки:	Сведения о вещных правах на объект недвижимости, не зарегистрированных в реестре прав, ограничений прав и обременений недвижимого имущества: Вид права: Постоянное бессрочное пользование, Правообладатель: Администрация поселка Медвенка. Сведения об ограничениях права на объект недвижимости, обременениях данного объекта, не зарегистрированных в реестре прав, ограничений прав и обременений недвижимого имущества: вид ограничения (обременения): ограничение прав на земельный участок, предусмотренные статьей 56 Земельного кодекса Российской Федерации; срок действия: с 11.08.2021; реквизиты документа-основания: приказ Об утверждении графического описания местоположения границ защитной зоны объекта культурного наследия регионального значения «Братская могила воинов Советской Армии и партизан, погибших в период Великой Отечественной войны. Захоронено 413 человек, установлено фамилий на 218 человек. Скульптура установлена в 1963 г., 1941-1945 гг., 1963 г. (Курская область, Медвенский район, п. Медвенка) от 15.04.2022 № 05.4-08/425 выдан: Комитет по охране объектов культурного наследия Курской области. Граница земельного участка пересекает границы земельных участков (земельного участка) с кадастровыми номерами (кадастровый номером) 46:15-010103-418. Сведения, необходимые для заполнения раздела. 4 - Сведения о частях земельного участка, отсутствуют.		
Получатель выписки:	Потанин Александр Юрьевич, действующий(ая) на основании документа "" Комитет по охране объектов культурного наследия Курской области		



ДОКУМЕНТ ПОДПИСАН
ЭЛЕКТРОННОЙ ПОДПИСЬЮ

Сертификат: 647312740003031000038146090000

Выдано: Федеральная служба государственной регистрации, кадастра и картографии

Действителен: с 17.01.2022 по 10.08.2023

ПОЛНОЕ НАИМЕНОВАНИЕ ДОЛЖНОСТИ	ИНИЦИАЛЫ, ФАМИЛИЯ
-------------------------------	-------------------

Выписка из Единого государственного реестра недвижимости об объекте недвижимости
Сведения о зарегистрированных правах

Земельный участок				
вид объекта недвижимости				
Лист № 1 раздела 2	Всего листов раздела 2: 2	Всего разделов: 6	Всего листов выписки: 10	
01.12.2022г. № КУВИ-001/2022-213376308				
Кадастровый номер: 46:15:010103-233				
1	Правообладатель (правообладатели):	1.1	Муниципальное образование "поселок Медвенка" Медвенского района Курской области	
2	Вид, номер, дата и время государственной регистрации права:	2.1	Собственность 46:15:010103-233-46/016/2019-1 11.12.2019 13:40:53	
3	Сведения об осуществлении государственной регистрации сделки, права без необходимого в силу закона согласия третьего лица, органа:	3.1	данные отсутствуют	
4	Ограничение прав и обременение объекта недвижимости:		не зарегистрировано	
5	Договоры участия в долевом строительстве:		не зарегистрировано	
6	Заявленные в судебном порядке права требования:		данные отсутствуют	
7	Сведения о возражении в отношении зарегистрированного права:		данные отсутствуют	
8	Сведения о наличии решения об изъятии объекта недвижимости для государственных и муниципальных нужд:		данные отсутствуют	
9	Сведения о невозможности государственной регистрации без личного участия правообладателя или его законного представителя:		данные отсутствуют	
10	Правопритязания и сведения о наличии поступивших, но не рассмотренных заявлений о проведении государственной регистрации права (перехода, прекращения права), ограничения права или обременения объекта недвижимости, сделки в отношении объекта недвижимости:		отсутствуют	



ДОКУМЕНТ ПОДПИСАН
ЭЛЕКТРОННОЙ ПОДПИСЬЮ
Сертификат: 6675157404303031090000201346050000
Выдана: ФЕДЕРАЛЬНАЯ СЛУЖБА ГОСУДАРСТВЕННОЙ
РЕГИСТРАЦИИ, КАДАСТРА И КАРТОГРАФИИ
Действителен с 17.01.2022 по 10.08.2023

ПОЛНОЕ НАИМЕНОВАНИЕ ДОЛЖНОСТИ	ИННЦИПАЛ, ФАМИЛИЯ
-------------------------------	-------------------

Лист 5

Земельный участок			
Вид объекта недвижимости			
Лист № 2 раздела 2	Всего листов раздела 2: 2	Всего разделов: 6	Всего листов выписки: 10
01.12.2022г. № КУВИ-001/2022-213376308			
Кадастровый номер:			
46:15-010103-233			
11	Сведения о невозможности государственной регистрации перехода, прекращения, ограничения права на земельный участок из земель сельскохозяйственного назначения.	данные отсутствуют	



ПОЛНОЕ ИМЕННОЕ ДОЛЖНОСТИ	ИННЦИПИАЛЫ, ФАМИЛИЯ
--------------------------	---------------------

Выписка из Единого государственного реестра недвижимости об объекте недвижимости

Описание местоположения земельного участка

Земельный участок					
вид объекта недвижимости					
Лист № 1 раздела 3	Всего листов раздела 3: 1	Всего разделов: 6	Всего листов выписки: 10		
01.12.2022г. № КУВИ-001/2022-213376308					
Кадастровый номер:		46:15:010103:233			
План (чертеж, схема) земельного участка					
Масштаб 1:500	Условные обозначения:		ДОКУМЕНТ ПОДПИСАН ЭЛЕКТРОННОЙ ПОДПИСЬЮ Сертификат: 645751270003030310920030213060900060 Выдан: ФЕДЕРАЛЬНАЯ СЛУЖБА ГОСУДАРСТВЕННОЙ РЕГИСТРАЦИИ КАДАСТРА И КАРТОГРАФИИ Действителен с 17.03.2022 по 10.08.2023		
ПОЛНОЕ НАИМЕНОВАНИЕ ДОЛЖНОСТИ			НАИМЕНОВАНИЕ, ФАМИЛИЯ		

Выписка из Единого государственного реестра недвижимости об объекте недвижимости
Описание местоположения земельного участка

Земельный участок			
вид объекта недвижимости			
Лист № 1 раздела 3.1	Всего листов раздела 3.1: 2	Всего разделов: 6	Всего листов выписки: 10
01.12.2022г. № КУВН-001/2022-213376308			
Кадастровый номер: 46:15-010103-233			

Описание местоположения границ земельного участка					
№ п/п	Номер точки	Дирекционный угол	Горизонтальное проложение, м	Описание закрепления на местности	Кадастровые номера смежных участков
1	2	3	4	5	6
1	1.1.1	1.1.2	81°59.9'	23.78	данные отсутствуют
2	1.1.2	1.1.3	83°18.1'	3.17	данные отсутствуют
3	1.1.3	1.1.4	171°41.3'	5.81	данные отсутствуют
4	1.1.4	1.1.5	167°14.8'	2.49	данные отсутствуют
5	1.1.5	1.1.6	169°18.1'	10.83	данные отсутствуют
6	1.1.6	1.1.7	170°27.5'	5.91	данные отсутствуют
7	1.1.7	1.1.8	170°28.4'	16.07	данные отсутствуют
8	1.1.8	1.1.9	259°51.8'	6.99	данные отсутствуют
9	1.1.9	1.1.10	350°5.8'	11.11	данные отсутствуют
10	1.1.10	1.1.11	350°52.0'	2.58	данные отсутствуют
11	1.1.11	1.1.12	351°57.1'	1.0	данные отсутствуют
12	1.1.12	1.1.13	260°3.6'	23.29	данные отсутствуют
13	1.1.13	1.1.14	347°20.5'	1.92	данные отсутствуют
14	1.1.14	1.1.15	347°25.5'	2.66	данные отсутствуют
15	1.1.15	1.1.16	348°28.0'	13.6	данные отсутствуют

Сведения об адресах правообладателей смежных земельных участков					
1	2	3	4	5	6
1	1.1.1	1.1.2	81°59.9'	23.78	данные отсутствуют
2	1.1.2	1.1.3	83°18.1'	3.17	данные отсутствуют
3	1.1.3	1.1.4	171°41.3'	5.81	данные отсутствуют
4	1.1.4	1.1.5	167°14.8'	2.49	данные отсутствуют
5	1.1.5	1.1.6	169°18.1'	10.83	данные отсутствуют
6	1.1.6	1.1.7	170°27.5'	5.91	данные отсутствуют
7	1.1.7	1.1.8	170°28.4'	16.07	данные отсутствуют
8	1.1.8	1.1.9	259°51.8'	6.99	данные отсутствуют
9	1.1.9	1.1.10	350°5.8'	11.11	данные отсутствуют
10	1.1.10	1.1.11	350°52.0'	2.58	данные отсутствуют
11	1.1.11	1.1.12	351°57.1'	1.0	данные отсутствуют
12	1.1.12	1.1.13	260°3.6'	23.29	данные отсутствуют
13	1.1.13	1.1.14	347°20.5'	1.92	данные отсутствуют
14	1.1.14	1.1.15	347°25.5'	2.66	данные отсутствуют
15	1.1.15	1.1.16	348°28.0'	13.6	данные отсутствуют



ДОКУМЕНТ ПОДПИСАН
ЭЛЕКТРОННОЙ ПОДПИСЬЮ
Сертификат: 64575127000403102003013069000000
Выдано: федеральная служба государственной
регистрации, кадастра и картографии
Действителен с 17.03.2002 по 10.08.2020

Полное наименование должности	Инициалы, фамилия

Лист 8

Земельный участок									
вид объекта недвижимости									
Лист № 2 раздела 3.1			Всего листов раздела 3.1: 2			Всего разделов: 6		Всего листов выписки: 10	
01.12.2022г. № КУВИ-001/2022-213376308									
Катастровый номер:					46:15-010103-233				
1	2	3	4	5	6	7	8		
16	1.1.16	1.1.17	349°5.8'	6.34	данные отсутствуют	данные отсутствуют	данные отсутствуют		
17	1.1.17	1.1.18	15°41.7'	2.51	данные отсутствуют	данные отсутствуют	данные отсутствуют		
18	1.1.18	1.1.1	67°42.2'	3.0	данные отсутствуют	данные отсутствуют	данные отсутствуют		



ПОЛНОЕ НАИМЕНОВАНИЕ ДОЛЖНОСТИ	ИНДИВИДУАЛЬНЫЕ ДАННЫЕ
-------------------------------	-----------------------

Выписка из Единого государственного реестра недвижимости об объекте недвижимости
Описание местоположения земельного участка

Земельный участок				
вид объекта недвижимости				
Лист № 1 раздела 3.2		Всего листов раздела 3.2: 1	Всего разделов: 6	Всего листов выписки: 10
01.12.2022г. № КУВИ-001/2022-213376308		46:15-010103-233		
Кадастровый номер:				
Сведения о характерных точках границы земельного участка				
Система координат МСК-46				
Номер точки	Координаты, м		Описание закрепления на местности	Средняя квадратичная погрешность определения координат характерных точек границ земельного участка, м
	X	Y		
1	2	3	4	5
1	386112.52	1293768.26	-	-
2	386115.83	1293791.81	-	-
3	386116.2	1293794.96	-	-
4	386110.45	1293795.8	-	-
5	386108.02	1293796.35	-	-
6	386097.38	1293798.36	-	-
7	386091.55	1293799.34	-	-
8	386075.7	1293802	-	-
9	386074.47	1293795.12	-	-
10	386085.41	1293793.21	-	-
11	386087.96	1293792.8	-	-
12	386088.95	1293792.66	-	-
13	386084.93	1293769.72	-	-
14	386086.8	1293769.3	-	-
15	386089.4	1293768.72	-	-
16	386102.73	1293766	-	-
17	386108.96	1293764.8	-	-
18	386111.38	1293765.48	-	-
1	386112.52	1293768.26	-	-



ПОЛНОЕ НАИМЕНОВАНИЕ ДОЛЖНОСТИ		НИНПЕЧАТЬ, ФИМИЛИЯ	
-------------------------------	--	--------------------	--

Выписка из Единого государственного реестра недвижимости об объекте недвижимости
Сведения о частях земельного участка

Земельный участок вид объекта недвижимости				
Лист № 1 раздела 4.1	Всего листов раздела 4.1: 1	Всего разделов: 6	Всего листов выписки: 10	
01.12.2022г. № КУВИ-001/2022-213376308				
Кадастровый номер: 46:15-010103-233				
Учетный номер части	Площадь, м2	Содержание ограничения в использовании или ограничения права на объект недвижимости или обременения объекта недвижимости		
1	2	3		
	Весь	вид отграничения (обременения): отграничения прав на земельный участок, предусмотренные статьей 56 Земельного кодекса Российской Федерации; Срок действия: не установлен; реквизиты документа-основания: приказ Об утверждении графического описания местоположения границ защитной зоны объекта культурного наследия регионального значения «Братская могила воинов Советской Армии и партизан, погибших в период Великой Отечественной войны. Захоронено 413 человек, установлено фамилий на 218 человек. Скульптура установлена в 1963 г.», 1941-1945 гг., 1963 г. (Курская область, Медвенский район, п. Медвенка) от 15.04.2022 № 05.4-08/425 выдан: Комитет по охране объектов культурного наследия Курской области; Содержание ограничения (обременения): В границах защитных зон объектов культурного наследия запрещается строительство объектов капитального строительства и их реконструкция, связанная с изменением их параметров (высоты, количества этажей, площади), за исключением строительства и реконструкции линейных объектов; Реестровый номер границы: 46:15-6-277; Вид объекта реестра границ: Зона с особыми условиями использования территории; Вид зоны по документу: Защитная зона объекта культурного наследия регионального значения "Братская могила воинов Советской Армии и партизан, погибших в период Великой Отечественной войны. Захоронено 413 человек, установлено фамилий на 218 человек. Скульптура установлена в 1963г."; Тип зоны: Зона охраны объекта культурного наследия		



ДОКУМЕНТ ПОДПИСАН
ЭЛЕКТРОННОЙ ПОДПИСЬЮ
Сертификат: 648715760043031090002811360500500
Выдана: ФЕДЕРАЛЬНАЯ СЛУЖБА ГОСУДАРСТВЕННОЙ
РЕГИСТРАЦИИ, КАДАСТРА И КАРТОГРАФИИ
Действителен с 17.01.2022 по 10.08.2023

ПОЛНОЕ НАИМЕНОВАНИЕ ДОЛЖНОСТИ	ИННПИАЛЫ, ФАМИЛИИ
-------------------------------	-------------------

6. Копия письма архивного управления Курской области от 30.11.2022 № 06.5-01-40/899 о предоставлении исторических сведений о населенном пункте поселок Медвенка Медвенского района Курской области



**АДМИНИСТРАЦИЯ
КУРСКОЙ ОБЛАСТИ**
АРХИВНОЕ УПРАВЛЕНИЕ КУРСКОЙ ОБЛАСТИ
(АРХИВУПРАВЛЕНИЕ КУРСКОЙ ОБЛАСТИ)

305000, г. Курск, ул. Ленина, д. 57
тел.: +7 (4712) 51-49-52, факс: +7 (4712) 51-49-52
e-mail: auko@kursk.ru;
<http://archive.rkursk.ru/>

30.11.2022 № 06.5-01-40/899

На № 1870 от 28.11.2022

Начальнику ОБУК
«Инспекция по охране объектов
культурного наследия Курской области»

И.В. Черниковой

Уважаемая Ирина Валерьевна!

По Вашему запросу о предоставлении исторических сведений о населенном пункте поселок Медвенка Медвенского района Курской области направляем копию листа писцовой книги Курского уезда за 1685 г. с упоминанием двора на реке Медвеной Колодезь, а также первый лист ревизской сказки IV-й (1782 г.) ревизии однодворца Ворожбянского Алексея Васильевича, проживавшего в слободе Медвенке Обоянской округи Курского наместничества.

Вместе с тем, в ОКУ «Госархив Курской области» имеются на хранении писцовые книги Курского и Обоянского уездов за конец XVII в. и две разборные книги по Курскому уезду за тот же период.

Относительно истории Медвенки в XVIII – начале XX вв. сообщаем, что документы, содержащие информацию о данном населенном пункте и его жителях, могут находить в следующих архивных фондах:

– Ф. 1 «Канцелярия Курского губернатора»: переписка по различным вопросам жизни населения губернии за период с конца XVIII по начало XX в.; ведомости имуществ за различные годы; документы органов местного самоуправления за XIX – начало XX вв. и пр. (в фонде имеется 10 898 ед. хр.);

– Ф. 4 «Курский губернский статистический комитет»: бланки описания крупных и частных хозяйств за 1910–1911 гг., бланки описания дач 1910–1911 гг., списки землевладельцев за 1910–1911 гг. и пр. (в фонде имеется 2 217 ед. хр.);

– Ф. 20 «Курская духовная консистория»: документы о работе церковных приходов, строительстве храмов, взаимоотношениях священно- и церковнослужителей с прихожанами за XIX – начало XX вв.; документы о священно- и церковнослужителях за XIX – начало XX вв. и пр. (в фонде имеется 1 243 ед. хр.);

– Ф. 66 «Курское губернское присутствие»: ведомости о владении и пользовании землей за конец XIX – начало XX вв.; жалобы и разбирательства по земельным вопросам за конец XIX – начало XX вв. и пр. (в фонде имеется 7 269 ед. хр.);

– Ф. 67 «Курский губернский комитет об оправдании земских повинностей»: переписка по вопросам землепользования и землераспределения за середину XIX в.; дела и рапорты о состоянии земельных угодий по различным населенным пунктам губернии за середину XIX в. и пр. (в фонде имеется 1 271 ед. хр.);

– Ф. 68 «Курское губернское по крестьянским делам присутствие»: дела о жалобах жителей населенных пунктов Курской губернии по разным вопросам за вторую половину XIX в.; приговоры сельских обществ за вторую половину XIX в.; документы о переселении из слободы Медвенки в другие районы страны за вторую половину XIX в.; уставные грамоты по слободе Медвенке за 1860-е гг. и пр. (в фонде имеется 18 415 ед. хр.);

– Ф. 184 «Курская казенная палата»: ревизские сказки I-й (1719 г.) – X-й (1858 г.) ревизий по Курскому уезду и III-й (1762 г.) – X-й ревизий по Обоянскому уезду; ведомости казенной палаты за разные годы о количестве душ, земель, суммах податей в разрезе отдельных сословий и населенных пунктов губернии; списки четверных подворных владельцев за конец XIX в.; документы о земельных спорах за разные годы по населенным пунктам Курской губернии и др. документы (в фонде имеется 14 987 ед. хр.);

– Ф. 217 «Церкви Курской губернии»: документы о церквях, приходах, церковном имуществе, метрические книги, исповедные и клировые ведомости за конец XVIII – начало XX вв. и пр. (в фонде имеется 7 816 ед. хр.);

– Ф. 236 «Обоянский городской магистрат»: документы о взаимоотношениях между людьми, между людьми и органами власти и местного управления за конец XVIII – первую половину XIX вв. и пр. (в фонде имеется 701 ед. хр.);

– Ф. 483 «Благочинные округа Курской губернии»: клировые ведомости церквей Курской губернии за начало XX в. (в фонде имеется 68 ед. хр.);

– Ф. 1642 «Курское губернское жандармское управление»: документы о нравственно-политическом состоянии населения Курской губернии за вторую половину XIX – начало XX вв. и пр. (в фонде имеется 1 686 ед. хр.).

Вышеуказанные архивные фонды не исчерпывают перечень архивных фондов, в которых могут содержаться сведения о населенном пункте Медвенка и его жителях. Также имеются на хранении архивные фонды с материалами советского и постсоветского периодов.


Кроме того, запрашиваемые Вами сведения могут быть выявлены и по печатным и периодическим изданиям, находящимся на хранении в научно-справочной библиотеке ОКУ «Госархив Курской области».

ОКУ «Госархив Курской области» готов оказать содействие в выявлении и предоставлении запрашиваемых материалов по запросу в рамках выполнения плановых мероприятий.

Для поиска сведений о ранней истории слободы Медвенки (XVII в.) необходимо обратиться к документам, находящимся на хранении в ФКУ «Российский государственный архив древних актов» по адресу: ул. Большая Пироговская, 17, корп. 1, г. Москва, 119817.

Приложение: на 2 л. в 1 экз.

Начальник
архивного управления



Э.А.Кудрявцев

Л.Б.Карманова
51 49 34
karmanova-auko@yandex.ru

7. Копия письма архивного управления Курской области от 12.12.2022
№ 06.5-01-40/940 о предоставлении архивных материалов



**АДМИНИСТРАЦИЯ
КУРСКОЙ ОБЛАСТИ**
АРХИВНОЕ УПРАВЛЕНИЕ КУРСКОЙ ОБЛАСТИ
(АРХИВУПРАВЛЕНИЕ КУРСКОЙ ОБЛАСТИ)

305000, г. Курск, ул. Ленина, д. 57
тел.: +7 (4712) 51-49-52, факс: +7 (4712) 51-49-52
e-mail: auko@rkursk.ru;
<http://archive.rkursk.ru/>

12.12.2022 № 06.5-01-40/940

На № _____ от _____

Председателю комитета
по охране объектов культурного
наследия Курской области

И.А.Мусьял

Уважаемая Ирина Александровна!

Архивным управлением Курской области была проведена работа по поиску архивных документов, свидетельствующих о дате основания слободы Медвенка (Медвяной Колодезь).

В объединённом архивном фонде «Московский дворцовый архив», который находится на хранении в Российском государственном архиве древних актов (далее – РГАДА), были выявлены материалы, позволяющие назвать точную дату основания слободы Медвяной Колодезь Обоянского уезда Курской губернии (современный пгт. Медвенка – административный центр Медвенского района Курской области).

Согласно Обоянской писцовой книге, составленной писцами Авраамом Мантуровым и Бахтияром Мекининым, в 1691 г. «порозжая» земля вверх по течению рек Обоянки и Медвяной Колодезь до курской межи и от нее по левую сторону вдоль Хотмыжской Вышней дороги и Большой Московской дороги, включая урочища Березовый Верх и Мокрый Верх за р. Плом, принадлежала обоянским казакам черкасской породы.

25 января 1692 г. указанные «порозжие» земли были переданы во владение однодворцам дер. Гридасовой Обоянского уезда Василию Онисимовичу и Конону Ивановичу Картамышевым под «сенные» угодия. Данный акт был зафиксирован в Обоянской писцовой книге за 1692 год стольником Авраамом Богдановичем Мантуровым и подьячим Григорием Жеребцовым.


До 1714 г. приобретенными землями Картамышевы не пользовались и о своих правах на них не заявляли, что побудило казаков засеять их яровым хлебом. Узнав об этом, Картамышевы подали прошение в Обоянскую воеводскую канцелярию с просьбой разобраться в казачьем самоуправстве. В канцелярии выяснили, что спорная земля 1 декабря 1714 г. Киевской губернской канцелярией была передана казачьему обществу атамана Василия Курского. Строки из

выявленного в РГАДА документа «...с прошлого 1714 года, как слобода селена...» позволяют утверждать, что с согласия губернских властей 1 декабря 1714 года на берегу р. Медвяный Колодезь была образована одноименная слобода, а ее первопоселенцами стали черкасские казаки. Проживали они здесь уже с конца XVII в., однако до указанной даты поселение, вероятно, не имело постоянного характера.

Вышеуказанные факты установлены при дословном переводе рукописных документов XVIII века, находящихся в фондах РГАДА: Ф.350 «Ландратские книги и ревизские сказки», Ф.1239 «Московский дворцовый архив» (машинописный дословный текст архивных документов прилагается).

Приложение: архивные копии документов на 12 л. в 1 экз.;
машинописный текст дословного перевода документов
на 6 л. в 1 экз.

Начальник
архивного управления



Э.А.Кудрявцев

Л.Б.Карманова
51 49 34
karmanova-auko@yandex.ru

5207

Великобританской Империи

№ 4. 1
 1012^м ред. изд. 6 со.
 № 206

1767. 20^{го} июля 17 числа

апреля 1767

№ 169^и

Полученную от ~~полковника~~ ~~полковника~~ ~~полковника~~
 М. И. ~~полковника~~ ~~полковника~~ ~~полковника~~
 с. 158^и от ~~полковника~~ ~~полковника~~ ~~полковника~~
 полковника ~~полковника~~ ~~полковника~~ ~~полковника~~
 и ~~полковника~~ ~~полковника~~ ~~полковника~~ ~~полковника~~
 Удостоверен ~~полковника~~ ~~полковника~~ ~~полковника~~

1767. год.

А. М. Д. К.

Дело № 383; связка № 1852,

Регистр № 17 Шкафа № 9.

З. Андра

[illegible]


[illegible]

Масловъ уншъ Малхъ илова ^{он} ^{всодвѣдъ} ^{содѣ}
судъ ^{всодвѣдъ} ^{на} ^{3194.}

угодливый пишет тако
какъ хочешь

секретарь Алексей Львов
Канифляристовъ Яковъ Ка

carob *Jz*
Q



Титул	Воевода	Вотчина	Сколько душ мужеского пола	Титул
Исход	Воевода	Вотчина	Сколько душ мужеского пола	Титул
С	В	В	С	Т
О	В	В	С	Т
Б	В	В	С	Т
О	В	В	С	Т
И	В	В	С	Т
Н	В	В	С	Т
И	В	В	С	Т
Н	В	В	С	Т
И	В	В	С	Т
Н	В	В	С	Т
И	В	В	С	Т
Н	В	В	С	Т
И	В	В	С	Т
Н	В	В	С	Т
И	В	В	С	Т
Н	В	В	С	Т
И	В	В	С	Т
Н	В	В	С	Т
И	В	В	С	Т
Н	В	В	С	Т
И	В	В	С	Т
Н	В	В	С	Т
И	В	В	С	Т
Н	В	В	С	Т
И	В	В	С	Т
Н	В	В	С	Т
И	В	В	С	Т
Н	В	В	С	Т

в той же слободѣ селѣвицъ пологѣзе

Церковь во имя Божия Преподобнаго богородицы
вспокоевшагося великаго старца блж. большаго пророка
Боговдохновеннаго даромъ иже въ немъ ономъ попришю
старому, свт. Инокентия Кавказскаго, утисерскаго
старца, прожитъ въ колонны, рѣбачныя, иже въ
кололодъ терри, въ рѣзъ церкви ограда Платина

[illegible]

Второй же слободы изведенной по дороге на большой
мощной дороге в южн. стороны Крестовый
загородный покойны черная дорога в деревни
и полях звали лето, иль звал

232

8

Іванъ Пятікоу Епоисла рій птвзайства Того
 дна брегзирі Ієнералного Репізора Сивиліяни
 Зипка Са Зотпапа Трісїанна е Подяни доли дпр
 Сипела Івана Зонелла снати мхѡдма П
 Оуша Тото рмѡ взятѡ Сїашихъ Слѡбѡтѡ
 Птѡ бѡпрїнащїсаѡ б Пѡтамантѡ Птѡ
 Линїи Птѡбріантѡ Аѡто Птѡбріантѡ
 Зонъ Птѡхъ Лѡдѡ Іто Імяно Писано
 Ниѡѡ Сѡѡ

Слѡбѡтѡ Аѡлѡтѡ Епїтѡ Намѡтѡвѡнѡ Золорѡзї Оѡнѡ Слѡбѡтѡ Птѡвѡзѡнїѡ Слѡ Лѡдѡ Птїа Рѡлїи Сѡнѡтѡ Рѡ Інамѡрѡхъ Зѡлѡгїї Птѡрѡзї дѡнѡтѡ Інѡзѡ Імїтѡвѡ Рѡ Імїхѡлѡтѡ Іса Тѡлїѡвѡ Іна дпрї Іащїна Іто Сивилїа Ітѡвѡа	Анстѡ Сїаши
Ірїеи Сїтѡго Ніколаѡ Сѡлѡтѡвѡа Ітѡхъ Іаѡвѡхъ	а
Ірїеи Іѡлѡнїа Ірѡсїлѡя Іѡѡ Птѡ Аѡпѡнїѡ	в
Інѡго дѡлѡтѡ	а
Інѡѡ Ірїеи Птѡхъ Ітѡдѡ	а
Слѡбѡтѡ Трѡѡ Іѡвѡрїла Іѡѡнѡвїѡ Іѡлѡпїа Сѡлѡ Іѡѡлѡвїи	
Ірїеи Іѡѡнѡ Сѡлѡнѡ Ітѡрѡцѡ Птѡвѡ	в
Ітѡрѡ Іѡнѡ	а
Інѡго Сїнѡхъ	а
Ітѡѡ Ірїеи Птѡхъ Іѡѡнѡ Ітѡ	а
Інѡго Сїнѡхъ	а

Сѡѡ вѡпїїу Ітѡѡѡлѡ Птѡлїїѡ Сѡѡѡѡ б
 Іѡѡ тѡтїїу Ітѡѡѡлѡ Птѡлїїѡ Сѡѡѡѡ

8. Копия письма областного бюджетного учреждения «Центр государственной кадастровой оценки Курской области» (ОБУ «ЦГКО КО») от 30.12.2022
№ 06.01-23/41796-41800 о направлении технических паспортов



АДМИНИСТРАЦИЯ КУРСКОЙ ОБЛАСТИ
КОМИТЕТ ПО УПРАВЛЕНИЮ ИМУЩЕСТВОМ
КУРСКОЙ ОБЛАСТИ
областное бюджетное учреждение
«Центр государственной кадастровой оценки Курской области»
(ОБУ «ЦГКО КО»)
305018, г. Курск, Элеваторный проезд, дом 14А
(почтовый адрес: 305018, г. Курск, Элеваторный проезд, дом 14А)
тел.+7(4712)44-65-06, адрес эл. почты: obukadast@reg-kursk.ru
адрес официального сайта: <http://кадастркурс.рф/>


30.12.2022 № 06.01-23/41796-41800
На № _____ от _____ Заместителю начальника ОБУК
«Инспекция по охране объектов
культурного наследия Курской области»
Ю.Н. Жабиной
Красная площадь, д. 6, г. Курск, 305000
okn.kursk@mail.ru

Уважаемая Юлия Николаевна!

На Ваше письмо от 28.12.2022 № 2040 ОБУ «Центр государственной кадастровой оценки Курской области» направляет сведения форме электронных фотообразов технических паспортов, в виде zip-архивов, заверенных электронно-цифровой подписью, на следующие объекты недвижимого имущества:

№ п/п	Адрес объекта по запросу	Инвентарный номер
1.	Курска область, Медвенский район, п. Медвенка, ул. Певнева, 6	921
2.	Курска область, Медвенский район, п. Медвенка, ул. Певнева, д. 2	932
3.	Курска область, Медвенский район, п. Медвенка, ул. Советская, 20	8016
4.	Курска область, Медвенский район, п. Медвенка, ул. Пролетарская, 2В	8277
5.	Курска область, Медвенский район, п. Медвенка, ул. Кирова, 14А	246

Заместитель директора



А.В. Дьяков

О.В. Носова
8(4712)44-65-04