


ООО «ЭКОПРОМСЕРВИС»

Свидетельство № П-089-26012010-
053/3

Ассоциация "СРО "ОКП" Адрес:
305029 г. Курск ул.Карла Маркса,
д.59А, офис 8

1074632003852 от 3 апреля 2007 г.
4632078136 / 463201001

Юридический адрес: 305029, Курская
область, город Курск, улица Карла
Маркса, 47, 18



ЗАКЛЮЧЕНИЕ № 103-2025

**О возможности предоставления условно-разрешённого вида
использования земельного участка по адресу: Курская область,
Коньшевский муниципальный район, рабочий посёлок
Коньшевка, улица Татаринова, земельный участок 52а,
земельный участок 46:09:010140:40**

« С О Г Л А С О В А Н О »

ГИП ООО «ЭКОПРОМСЕРВИС»



Ю.В. Жиров

г. Курск. 2025 г.

Оглавление

1. ОБЩИЕ ДАННЫЕ3

2. КРАТКОЕ ОПИСАНИЕ ОБЪЕКТА ИССЛЕДОВАНИЯ.....5

**3. ЗАКЛЮЧЕНИЕ О ВОЗМОЖНОСТИ ПРЕДОСТАВЛЕНИЯ
УСЛОВНО-РАЗРЕШЁННОГО ВИДА ИСПОЛЬЗОВАНИЯ
ЗЕМЛЕЙНОГО УЧАСТКА.....7**

СПИСОК ЛИТЕРАТУРЫ:.....11

ПРИЛОЖЕНИЕ . ПРИЛАГАЕМЫЕ ДОКУМЕНТЫ12

Инв. №	Подпись и дата	Взам. инв. №							Заключение о возможности предоставления условно-разрешённого вида использования земельного участка по адресу: Курская область, Конышевский муниципальный район, рабочий посёлок Конышевка, улица Татаринова, земельный участок 52а, земельный участок 46-09-010140-40	Лист	
											2
			Кол.	Изм.	Лист	№ док	Подпись	Дата			

1. ОБЩИЕ ДАННЫЕ

Заключение о возможности предоставления условно-разрешённого вида использования земельного участка по адресу: Курская область, Конышевский муниципальный район, рабочий посёлок Конышевка, улица Татаринова, земельный участок 52а, земельный участок 46:09:010140:40, выполнено специалистами ООО «ЭКОПРОМСЕРВИС» в июле 2025 г.

Натурное обследование проводилось «15» июля 2025 года

Целью заключения является:

- предоставление условно-разрешённого вида использования для земельного участка под вид разрешённого использования «Автомобильные мойки»

Работы по обследованию произведены в соответствии со следующими нормативными документами:

Гражданский кодекс Российской Федерации (ГК РФ)

"Градостроительный кодекс Российской Федерации" от 29.12.2004 N 190-ФЗ (с изменениями на 01.01.2025года);

Федеральный закон Российской Федерации от 30 декабря 2009 г. N 384-ФЗ
"Технический регламент о безопасности зданий и сооружений";

Технический регламент о требованиях пожарной безопасности (с изменениями на 25 декабря 2023 года) 123-ФЗ;

ГОСТ 31937-2024" Здания и сооружения. Правила обследования и мониторинга технического состояния";

СП 2.13130.2020 Системы противопожарной защиты. Обеспечение огнестойкости объектов защиты;

Приказ МЧС России от 24.04.2013 N 288 (ред. от 14.02.2020) "Об утверждении свода правил СП 4.13130 "Системы противопожарной защиты. Ограничение распространения пожара на объектах защиты. Требования к объемнопланировочным и конструктивным решениям" (вместе с "СП 4.13130.2013. Свод правил. Системы противопожарной защиты. Ограничение распространения пожара на объектах защиты. Требования к объемнопланировочным и конструктивным решениям");

СП 42.13330.2016 Градостроительство. Планировка и застройка городских и сельских поселений. Актуализированная редакция СНиП 2.07.01-89*.

СП 364.1311500.2018 Здания и сооружения для обслуживания автомобилей. Требования пожарной безопасности

Инв. №	Подпись и дата	Взам. инв. №	утверждении свода правил СП 4.13130 "Системы противопожарной защиты. Ограничение распространения пожара на объектах защиты. Требования к объемнопланировочным и конструктивным решениям" (вместе с "СП 4.13130.2013. Свод правил. Системы противопожарной защиты. Ограничение распространения пожара на объектах защиты. Требования к объемнопланировочным и конструктивным решениям");					
			СП 42.13330.2016 Градостроительство. Планировка и застройка городских и сельских поселений. Актуализированная редакция СНиП 2.07.01-89*.					
СП 364.1311500.2018 Здания и сооружения для обслуживания автомобилей. Требования пожарной безопасности								
							Заключение о возможности предоставления условно-разрешённого вида использования земельного участка по адресу: Курская область, Конышевский муниципальный район, рабочий поселок Конышевка, улица Татаринова, земельный участок 52а, земельный участок 46-09-010140-40	Лист
Кол.	Изм.	Лист	№ док.	Подпись	Дата			3

Правила застройки и землепользования муниципального образования
«Поселок Конышевка» Конышевского района Курской области.

Исполнители:

Главный инженер Жиров Ю.В.
проекта

Инв. №	Подпись и дата	Взам. инв. №							Заключение о возможности предоставления условно-разрешённого вида использования земельного участка по адресу: Курская область, Конышевский муниципальный район, рабочий поселок Конышевка, улица Татаринова, земельный участок 52а, земельный участок 46-09-010140-40	Лист
										4
			Кол.	Изм.	Лист	№ док	Подпись	Дата		

2. КРАТКОЕ ОПИСАНИЕ ОБЪЕКТА ИССЛЕДОВАНИЯ

Заключение рассматривается земельный участок с кадастровым номером 46:09:010140:40 по адресу: Курская область, Коньшевский муниципальный район, рабочий поселок Коньшевка, улица Татаринова, земельный участок 52а.

Характеристики земельного участка.

Вид объекта недвижимости Земельный участок

Вид земельного участка Землепользование

Дата присвоения 23.08.2017

Кадастровый номер 46:09:010140:40

Кадастровый квартал 46:09:010140

Адрес Российская Федерация, Курская область, Коньшевский муниципальный район, городское поселение КоньшевКа, рабочий поселок Коньшевка, улица Татаринова, земельный участок 52а

Площадь уточненная 1 000 кв. м

Площадь декларированная -

Площадь -

Статус Учтенный

Категория земель Земли населенных пунктов

Вид разрешенного использования Для ведения личного подсобного хозяйства

Форма собственности Муниципальная

Земельный участок располагается в градостроительном ведении Правил землепользования и застройки муниципального образования «Поселок Коньшевка» Коньшевского района Курской области, и расположен в градостроительной зоне Ж1 (смотреть рисунок №1)

Инв. №							Подпись и дата	Взам. инв. №
							Заключение о возможности предоставления условно-разрешённого вида использования земельного участка по адресу: Курская область, Конышевский муниципальный район, рабочий поселок Конышевка, улица Татаринова, земельный участок 52а, земельный участок 46-09-010140-40	Лист
Кол.	Изм.	Лист	№ док	Подпись	Дата	5		

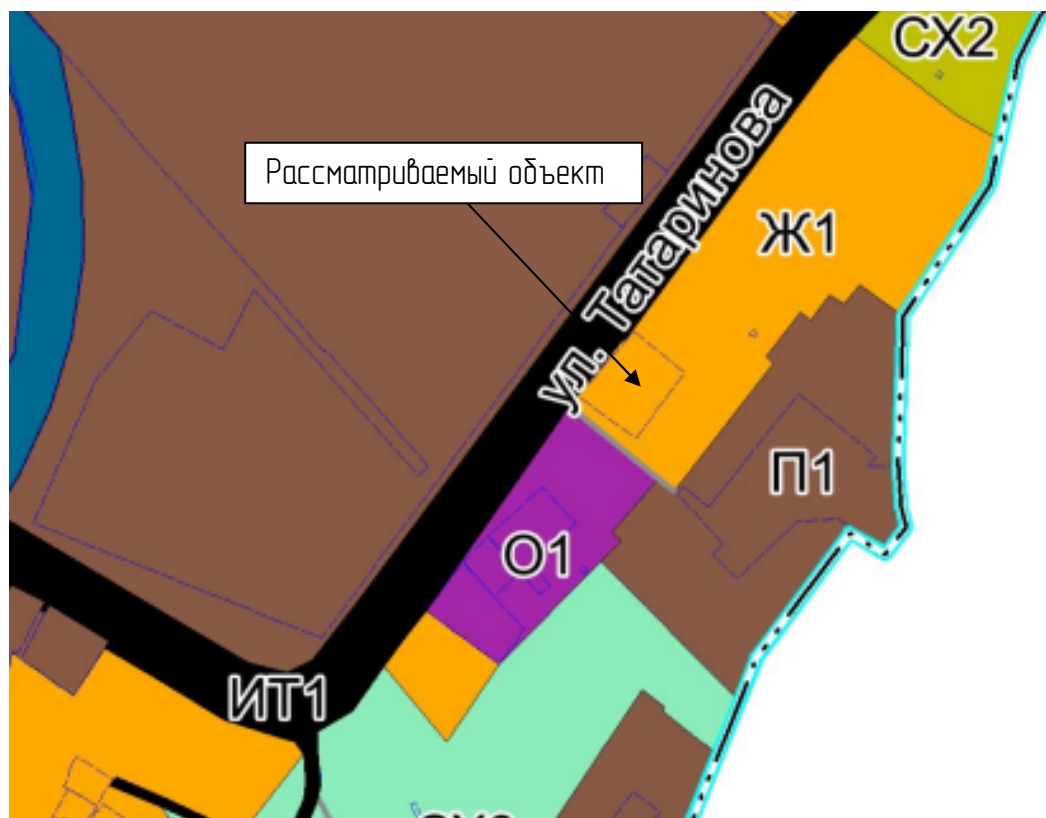


Рисунок № 1. Фрагмент карты градостроительного зонирования муниципального образования «Поселок Конышевка» Конышевского района Курской области.

Целью технического заключения является определение возможности строительства здания автомобильной мойки на 3 моечных поста.

Инв. №	Взам. инв. №	Подпись и дата								
Кол.	Изм.	Лист	№ док	Подпись	Дата	Заключение о возможности предоставления условно-разрешённого вида использования земельного участка по адресу: Курская область, Конышевский муниципальный район, рабочий поселок Конышевка, улица Татаринова, земельный участок 52а, земельный участок 46-09-010140-40				Лист
										6

3. ЗАКЛЮЧЕНИЕ О ВОЗМОЖНОСТИ ПРЕДОСТАВЛЕНИЯ УСЛОВНО-РАЗРЕШЁННОГО ВИДА ИСПОЛЬЗОВАНИЯ ЗЕМЛЕЙНОГО УЧАСТКА

Определение возможности предоставления условно-разрешённого вида использования производится на основе положений ПЗЗ муниципального образования «Поселок Конышевка» Конышевского района Курской области (далее по тексту – ПЗЗ «Поселок Конышевка»), СП 364.1311500.2018, СП 42.13330.2016, СП 2.13130.2020 и СП 4.13130.2013.

Планируемое здание автомобильной мойки на 3 моечных поста планируется расположить в пределах границ земельного участка с кадастровым номером 46:09:010140:40 с соблюдением предельных градостроительных параметров зоны Ж1, предусмотренных ПЗЗ «Поселок Конышевка» (смотреть рисунок №2).

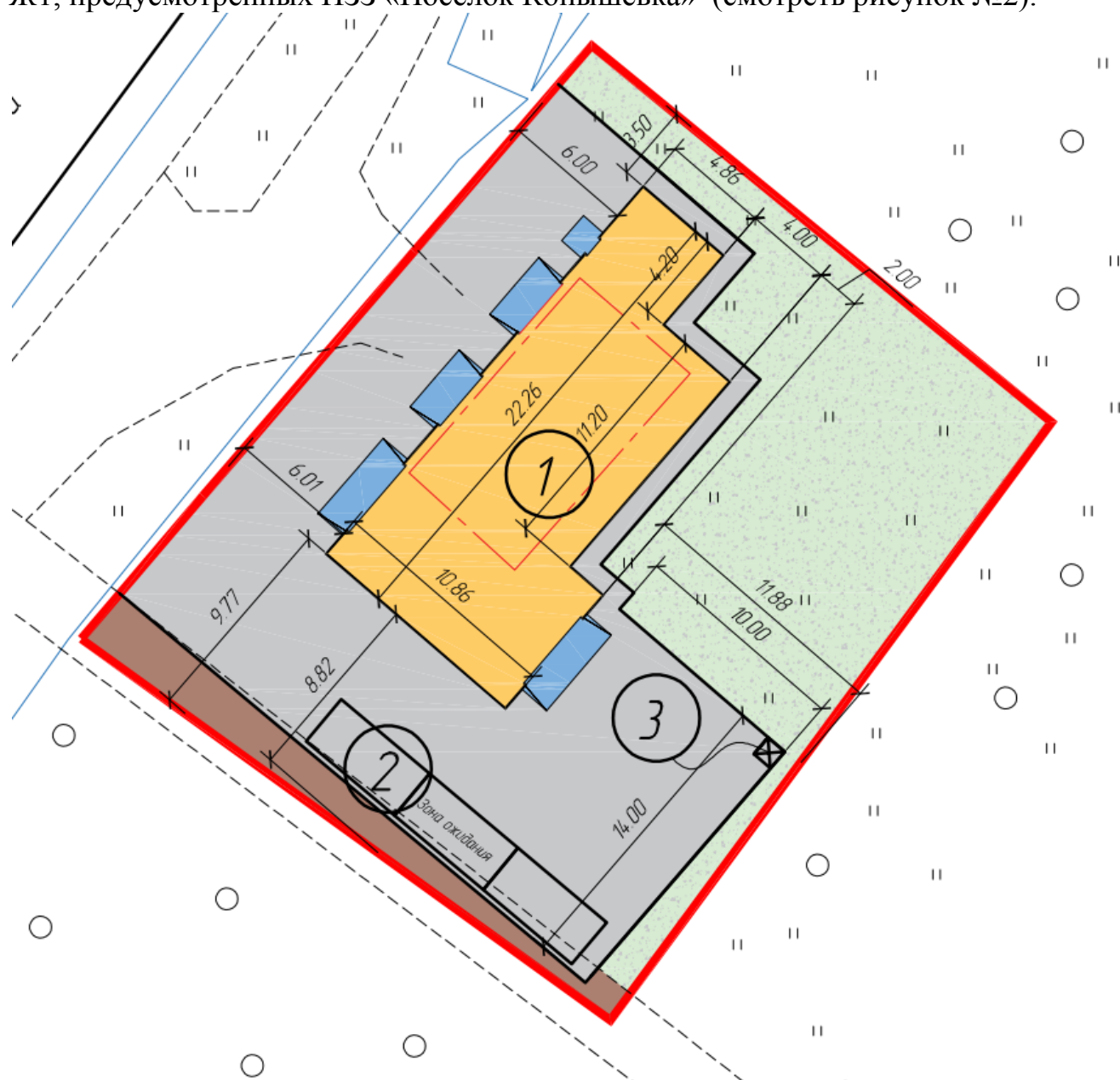


Рисунок № 2. Схема расположения объекта в границах земельного участка. Автомобильная мойка на три моечных поста планируется как одноэтажное строение с размерами в осях 10,0 x 21,4 м. Высота здания должна составит 6,36 относительно уровня планировки.

Инв. №	Подпись и дата	Взам. инв. №				
Кол.	Изм.	Лист	№ док.	Подпись	Дата	Заклучение о возможности предоставления условно-разрешённого вида использования земельного участка по адресу: Курская область, Конышевский муниципальный район, рабочий поселок Конышевка, улица Татаринова, земельный участок 52а, земельный участок 46-09-010140-40
						Лист 7

Кровля – односкатная с полувальмой, с покрытием из штучных материалов.

С запада планируется отступить не менее 8 м от границ землевладения.

Высота планируемого строения не превышает предельных 15 м, предусмотренных п. 2.2. ПЗЗ «Поселок Конышевка».

Инв. №	Подпись и дата	Взам. инв. №	<p>«Поселок Конышевка», так как превышает минимальное значение в 5%.</p> <p>Габариты и площадь рассматриваемого здания позволяют предусмотреть соблюдение отступов от границ земельного участка, предусмотренные п. 2.2. ПЗЗ «Поселок Конышевка».</p> <p>С севера планируется отступить не менее 6 м от границ землевладения.</p> <p>С востока планируется отступить 3,5 м от границ землевладения.</p> <p>С юга планируется отступить 10 м от границ землевладения.</p> <p>С запада планируется отступить не менее 8 м от границ землевладения.</p> <p>Высота планируемого строения не превышает предельных 15 м, предусмотренных п. 2.2. ПЗЗ «Поселок Конышевка».</p>											
			<table><tr><td></td><td></td><td></td><td></td><td></td><td></td><td rowspan="2">Заключение о возможности предоставления условно-разрешённого вида использования земельного участка по адресу: Курская область, Конышевский муниципальный район, рабочий посёлок Конышевка, улица Татаринова, земельный участок 52а, земельный участок 46-09-010140-40</td><td rowspan="2">Лист 8</td></tr><tr><td>Кол.</td><td>Изм.</td><td>Лист</td><td>№ док.</td><td>Подпись</td><td>Дата</td></tr></table>							Заключение о возможности предоставления условно-разрешённого вида использования земельного участка по адресу: Курская область, Конышевский муниципальный район, рабочий посёлок Конышевка, улица Татаринова, земельный участок 52а, земельный участок 46-09-010140-40	Лист 8	Кол.	Изм.	Лист
						Заключение о возможности предоставления условно-разрешённого вида использования земельного участка по адресу: Курская область, Конышевский муниципальный район, рабочий посёлок Конышевка, улица Татаринова, земельный участок 52а, земельный участок 46-09-010140-40	Лист 8							
Кол.	Изм.	Лист	№ док.	Подпись	Дата									

Согласно представленной картографической информации ПЗЗ «Поселок Конышевка» рассматриваемое здание располагается не санитарно-защитных зонах.

Рассматриваемый объект капитального строительства, в соответствии с п. 12.5.7 СанПиН 2.2.1/2.1.1.1200-03 "Санитарно-защитные зоны и санитарная классификация предприятий, сооружений и иных объектов", имеет V класс опасности и создаёт санитарную зону в 50 м.

Планируемый объект планируется возводиться силами индивидуального предпринимателя А. Л. Смородский. В соответствии с требованиями п. 3.17 СанПиН 2.2.1/2.1.1.1200-03 при размещении объектов малого бизнеса, относящихся к V классу опасности, в условиях сложившейся градостроительной ситуации (при невозможности соблюдения размеров ориентировочной санитарно-защитной зоны) проект обоснования санитарно-защитной зоны не разрабатывается, натурные исследования и измерения атмосферного воздуха не проводятся.

Расположение ориентировочной санитарно-защитной зоны с радиусом 50 м, не доходящей до границы жилой застройки представлен на рисунке № 3.

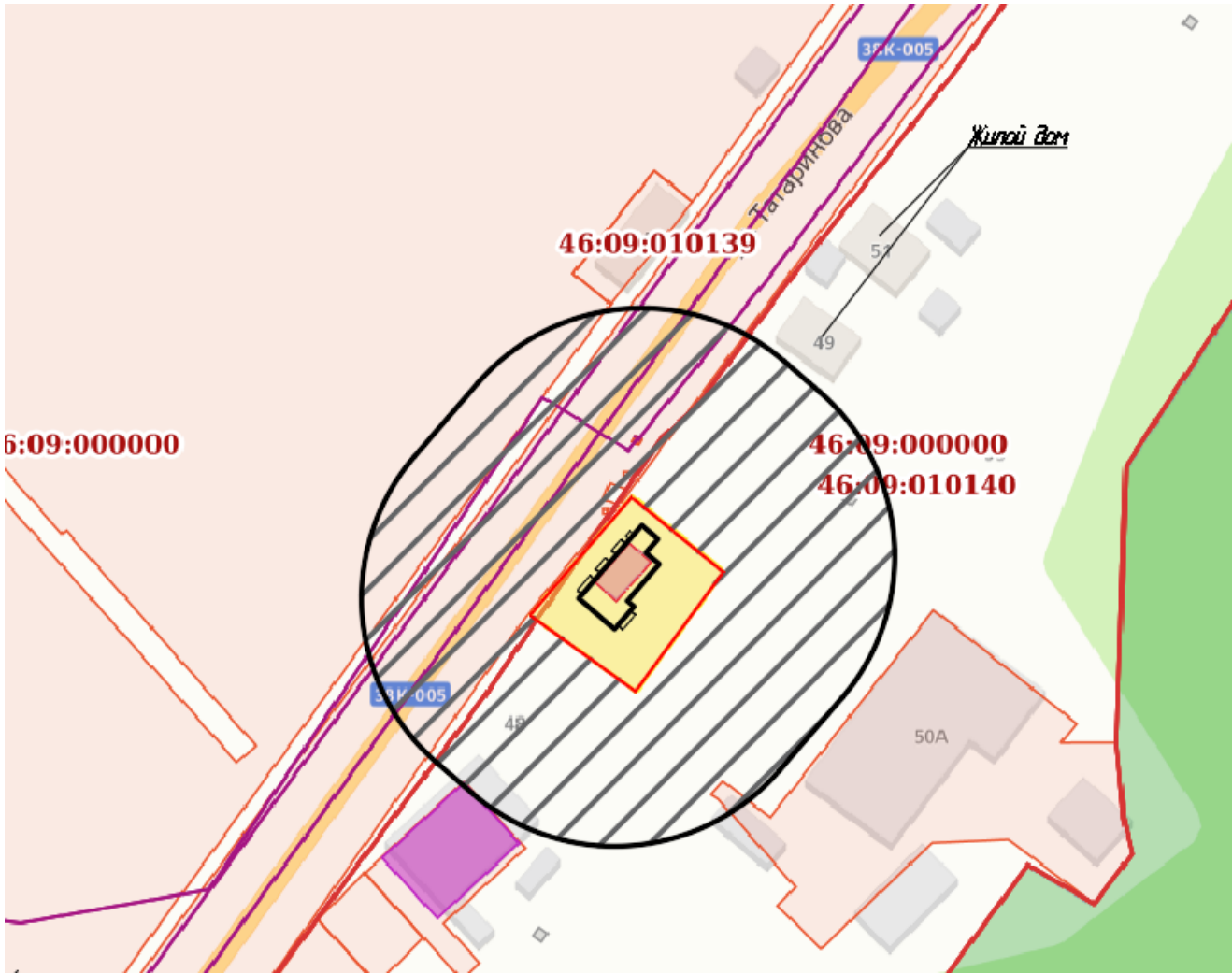


Рисунок № 3. Расположение ориентировочной СЗЗ на границе жилой застройки.

Инв. №	Подпись и дата					Взам. инв. №				
						Заключение о возможности предоставления условно-разрешённого вида использования земельного участка по адресу: Курская область, Конышевский муниципальный район, рабочий поселок Конышевка, улица Татаринова, земельный участок 52а, земельный участок 46-09-010140-40				
Кол.	Изм.	Лист	№ док.	Подпись	Дата	Лист				
						9				

На основании выше изложенного предоставление условно разрешенного вида использования земельного участка «Автомобильные мойки» (код 4.9.1.3) с кадастровым номером 46:09:010140:40 не будет нарушать требования технических регламентов, положения Генерального плана и Правил землепользования и застройки МО «Поселок Коньшевка» Коньшевского района Курской области.

Инв. №	Подпись и дата	Взам. инв. №							Заключение о возможности предоставления условно-разрешённого вида использования земельного участка по адресу: Курская область, Коньшевский муниципальный район, рабочий поселок Коньшевка, улица Татаринова, земельный участок 52а, земельный участок 46-09-010140-40	Лист
			Кол.	Изм.	Лист	№ док	Подпись	Дата		

СПИСОК ЛИТЕРАТУРЫ:

1. Гражданский кодекс Российской Федерации (ГК РФ)
2. "Градостроительный кодекс Российской Федерации" от 29.12.2004 N 190-ФЗ (с изменениями на 01.01.2025 года);
3. Федеральный закон Российской Федерации от 30 декабря 2009 г. N 384-ФЗ "Технический регламент о безопасности зданий и сооружений";
4. Технический регламент о требованиях пожарной безопасности (с изменениями на 25 декабря 2023 года) 123-ФЗ;
5. ГОСТ 31937-2024 «Здания и сооружения. Правила обследования и мониторинга технического состояния»;
6. СП 2.13130.2020 Системы противопожарной защиты. Обеспечение огнестойкости объектов защиты;
7. Приказ МЧС России от 24.04.2013 N 288 (ред. от 14.02.2020) "Об утверждении свода правил СП 4.13130 "Системы противопожарной защиты. Ограничение распространения пожара на объектах защиты. Требования к объемнопланировочным и конструктивным решениям" (вместе с "СП 4.13130.2013. Свод правил. Системы противопожарной защиты. Ограничение распространения пожара на объектах защиты. Требования к объемнопланировочным и конструктивным решениям")";
8. СП 55.13330.2016. Свод правил. Дома жилые одноквартирные. СНиП 31-02-2001;
9. СП 42.13330.2016 Градостроительство. Планировка и застройка городских и сельских поселений. Актуализированная редакция СНиП 2.07.01-89*.
10. Правила застройки и землепользования муниципального образования «Поселок Конышевка» Конышевского района Курской области.
11. СП 31.13330.2021 «Водоснабжение. Наружные сети и сооружения СНиП 2.04.02-84*».

Инв. №	Подпись и дата	Взам. инв. №								

ПРИЛОЖЕНИЕ . ПРИЛАГАЕМЫЕ ДОКУМЕНТЫ



Инв. №	Подпись и дата	Взам. инв. №						
Кол.	Изм.	Лист	№ док	Подпись	Дата	Заклучение о возможности предоставления условно-разрешённого вида использования земельного участка по адресу: Курская область, Коньшевский муниципальный район, рабочий посёлок Коньшевка, улица Татаринова, земельный участок 52а, земельный участок 46-09-010140-40		Лист
								12

Инв. №	Подпись и дата	Взам. инв. №

Кол.	Изм.	Лист	№ док.	Подпись	Дата	Заклучение о возможности предоставления условно-разрешённого вида использования земельного участка по адресу: Курская область, Коньшевский муниципальный район, рабочий поселок Коньшевка, улица Татаринова, земельный участок 52а, земельный участок 46-09-010140-40	Лист
							13

УДОСТОВЕРЕНИЕ

О ПОВЫШЕНИИ КВАЛИФИКАЦИИ

Настоящее удостоверение выдано **Жирову**
(фамилия, имя, отчество)
Юрию Владимировичу

в том, что он(а) с **12 октября 2018** по **22 октября 2018**
прошел(а) обучение в (на) **Общество с ограниченной ответственностью «Специальный профессиональный образовательный центр»**
(наименование)
курсу: **«Безопасность строительства. Организация строительства, реконструкции и капитального ремонта»**
(наименование предмета, темы, программы дополнительного профессионального образования)

в объеме **72 часов**
(количество часов)



Ректор (директор) **(Каганов Д. К.)**
Секретарь **(подпись)**

Город **Санкт-Петербург** 2018 год

Регистрационный номер **013399/013399**

Удостоверение является документом
установленного образца



**Международный центр
обучения «Спектр»**

Удостоверение является документом
о краткосрочном повышении квалификации

УДОСТОВЕРЕНИЕ

О КРАТКОСРОЧНОМ ПОВЫШЕНИИ КВАЛИФИКАЦИИ

выдано
ЖИРОВУ

Юрию Владимировичу

в том, что он(а) в период
с 18 августа 2020 года по 28 августа 2020 года

прошел(а) обучение в:

Автономной некоммерческой организации дополнительного
профессионального образования «МЕЖДУНАРОДНЫЙ ЦЕНТР
ОБУЧЕНИЯ «СПЕКТР» (АНО ДПО «МЦО «СПЕКТР»)

По направлению:

Инженерные изыскания

По курсу:

«Обследование состояния грунтов основания здания и сооружения, в том
числе на особо опасных, технически сложных и уникальных объектах»

Всего часов (Семестр(ов) курса)



770000015390

Регистрационный номер
И-08/20/16170

Институт департамента образования города Москвы
№ 037396, выдан 15 апреля 2016г., серия 77101 Х60008217

Город Москва год 2020

Инв. №		Подпись и дата		Взам. инв. №	
Кол.	Изм.	Лист	№ док	Подпись	Дата
Заключение о возможности предоставления условно-разрешённого вида использования земельного участка по адресу: Курская область, Коньшевский муниципальный район, рабочий посёлок Коньшевка, улица Татаринова, земельный участок 52а, земельный участок 46-09-010140-40					
Лист					
14					

15

3. Компенсационный фонд возмещения вреда		
3.1	Уровень ответственности члена саморегулируемой организации по обязательствам по договору подряда на подготовку проектной документации, в соответствии с которым указанным членом внесен взнос в компенсационный фонд возмещения вреда	Первый уровень ответственности (не превышает двадцать пять миллионов рублей)
3.2	Сведения о приостановлении / прекращении права осуществлять подготовку проектной документации объектов капитального строительства	
4. Компенсационный фонд обеспечения договорных обязательств		
4.1	Дата, с которой член саморегулируемой организации имеет право осуществлять подготовку проектной документации по договорам подряда, заключаемым с использованием конкурентных способов заключения договоров, в соответствии с которым указанным членом внесен взнос в компенсационный фонд обеспечения договорных обязательств	21.09.2016
4.2	Уровень ответственности члена саморегулируемой организации по обязательствам по договорам подряда на подготовку проектной документации, заключаемым с использованием конкурентных способов заключения договоров, в соответствии с которым указанным членом внесен взнос в компенсационный фонд обеспечения договорных обязательств	Первый уровень ответственности (не превышает двадцать пять миллионов рублей)
4.3	Дата уплаты дополнительного взноса	Нет
4.4	Сведения о приостановлении / прекращении права осуществлять подготовку проектной документации по договорам подряда, заключаемым с использованием конкурентных способов заключения договоров	
5. Фактический совокупный размер обязательств		
5.1	Фактический совокупный размер обязательств по договорам подряда на подготовку проектной документации, заключаемым с использованием конкурентных способов заключения договоров на дату выдачи выписки	Нет

Руководитель аппарата



А.О. Кожуховский

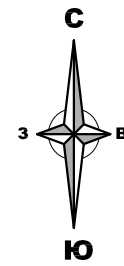


Взам. инв. №	
Подпись и дата	
Инв. №	

						Заключение о возможности предоставления условно-разрешённого вида использования земельного участка по адресу: Курская область, Коньшевский муниципальный район, рабочий посёлок Коньшевка, улица Татаринова, земельный участок 52а, земельный участок 46-09-010140-40	Лист
Кол.	Изм.	Лист	№ док	Подпись	Дата		16

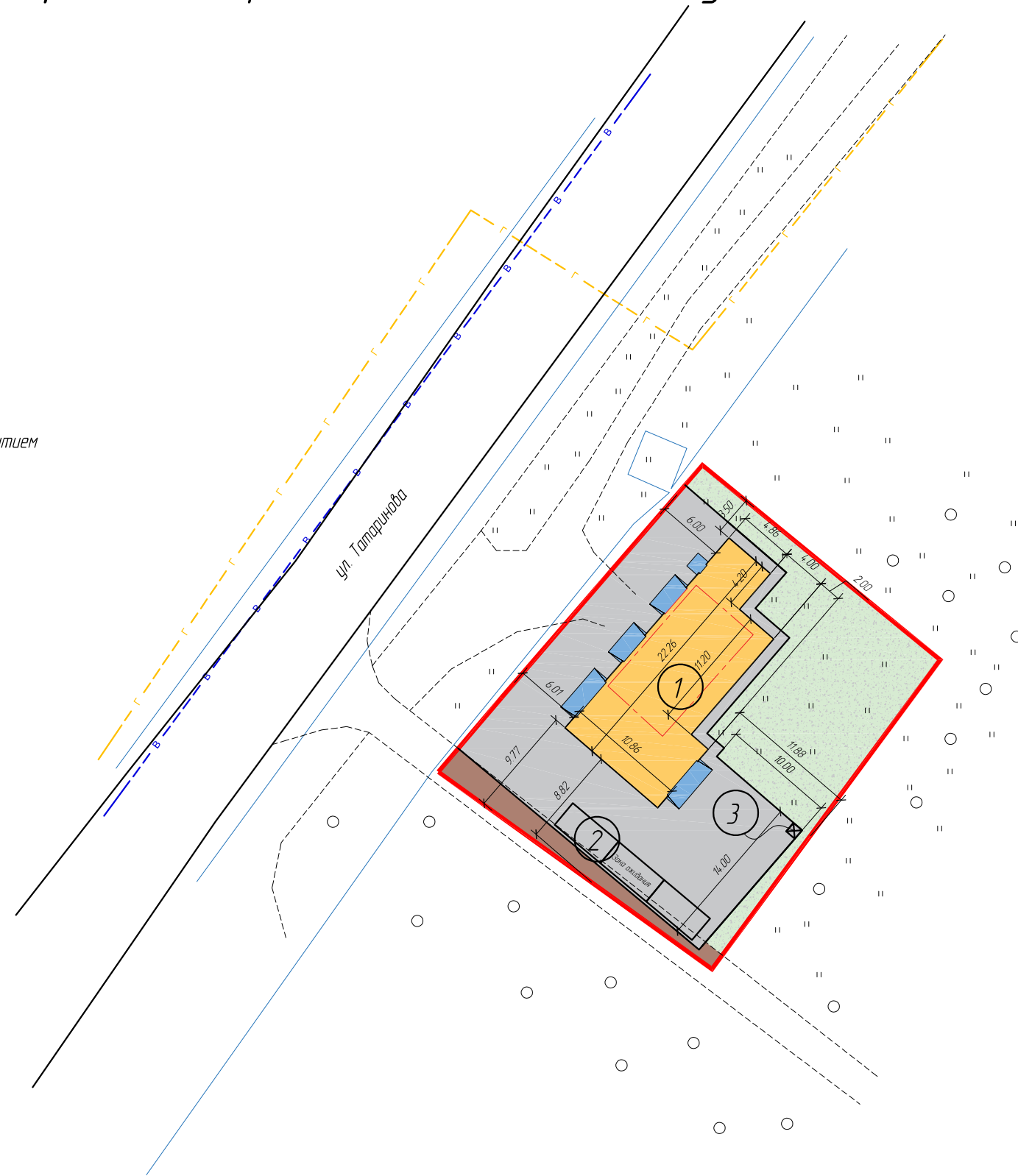
Инв. №	Подпись и дата	Взам. инв. №							
								Заключение о возможности предоставления условно-разрешённого вида использования земельного участка по адресу: Курская область, Конышевский муниципальный район, рабочий посёлок Конышевка, улица Татаринова, земельный участок 52а, земельный участок 46-09-010140-40	Лист 17
Кол.	Изм.	Лист	№ док	Подпись	Дата				

Схема планировочной организации земельного участка



Условные обозначения:

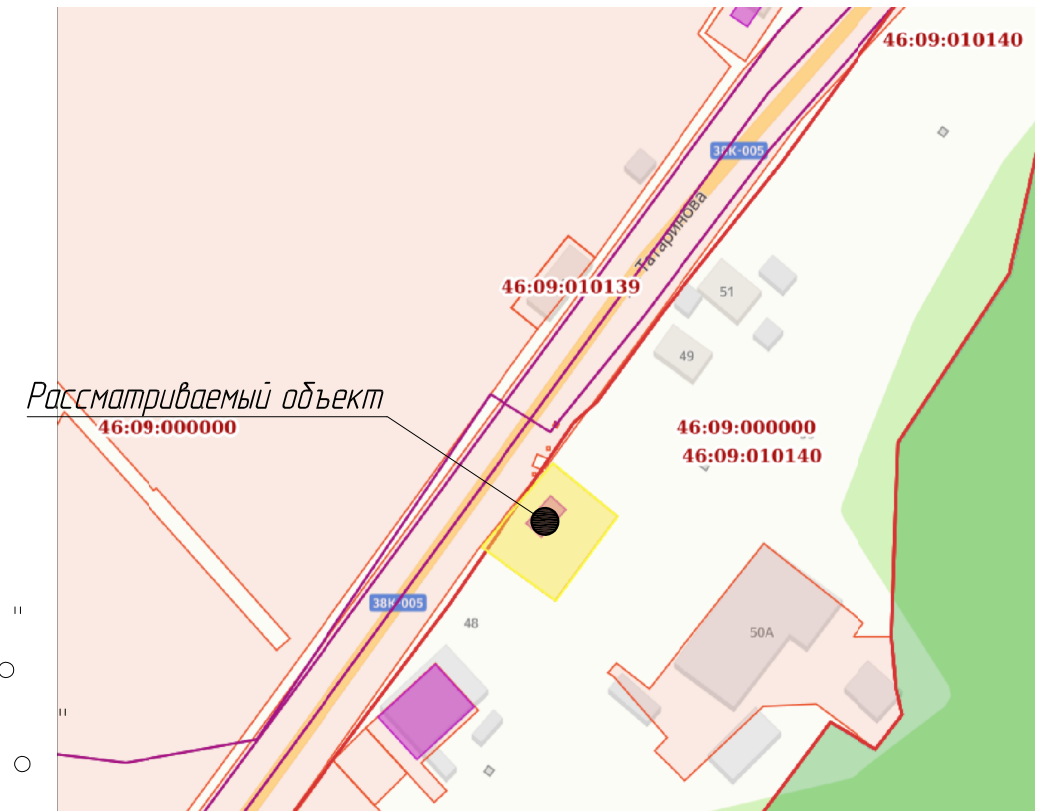
- Объект строительства
- площадь территории с твердым покрытием (проезды, отмостка)
- существующие твердые покрытия
- Граница земельного участка
- Площадь озеленения
- Граница существующего ОКСа



Баланс территории


№ п/п	Баланс территории	кв. м
1	Твердые покрытия по земельному участку	500,2
2	Площадь застройки	192,2 (19%)
3	Площадь озеленения	307,6 (31%)
	Площадь земельного участка	1000,0

Ситуационная схема

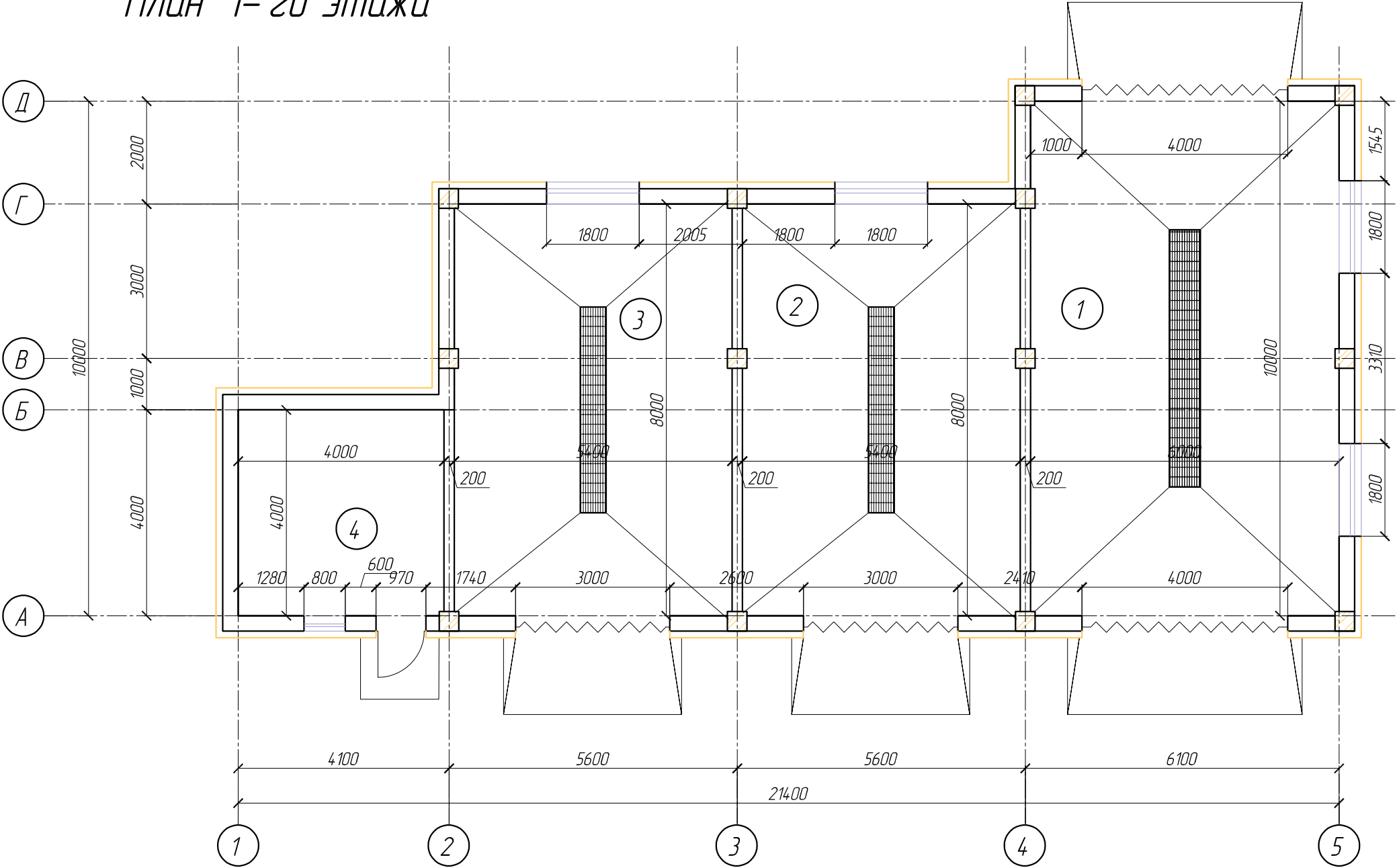


Экспликация здания и сооружений

№ п/п	Наименование	Примечание
1	Здание автомобильной мойки на 3 поста	
2	Зона ожидания	
3	Хозяйственная площадка	


						103-2025- ТЗ						
						Заключение о возможности предоставления условно –разрешенного вида использования земельного участка по адресу: Курская область, Каньшевский муниципальный район, рабочий поселок Каньшевка, улица Татаринова, земельный участок 52 а, земельный участок 46-09-010140-40						
Изм.	Кол.	Лист	№ док	Подп.	Дата							
Выполнил		Жиров Ю. В.			07.25	Заключение о возможности предоставления условно –разрешенного вида использования		Стадия	Лист	Листов		
						П	1					
						Схема планировочной организации земельного участка, ситуационная схема		ООО "ЭКОПРОМСЕРВИС"				

План 1-го этажа

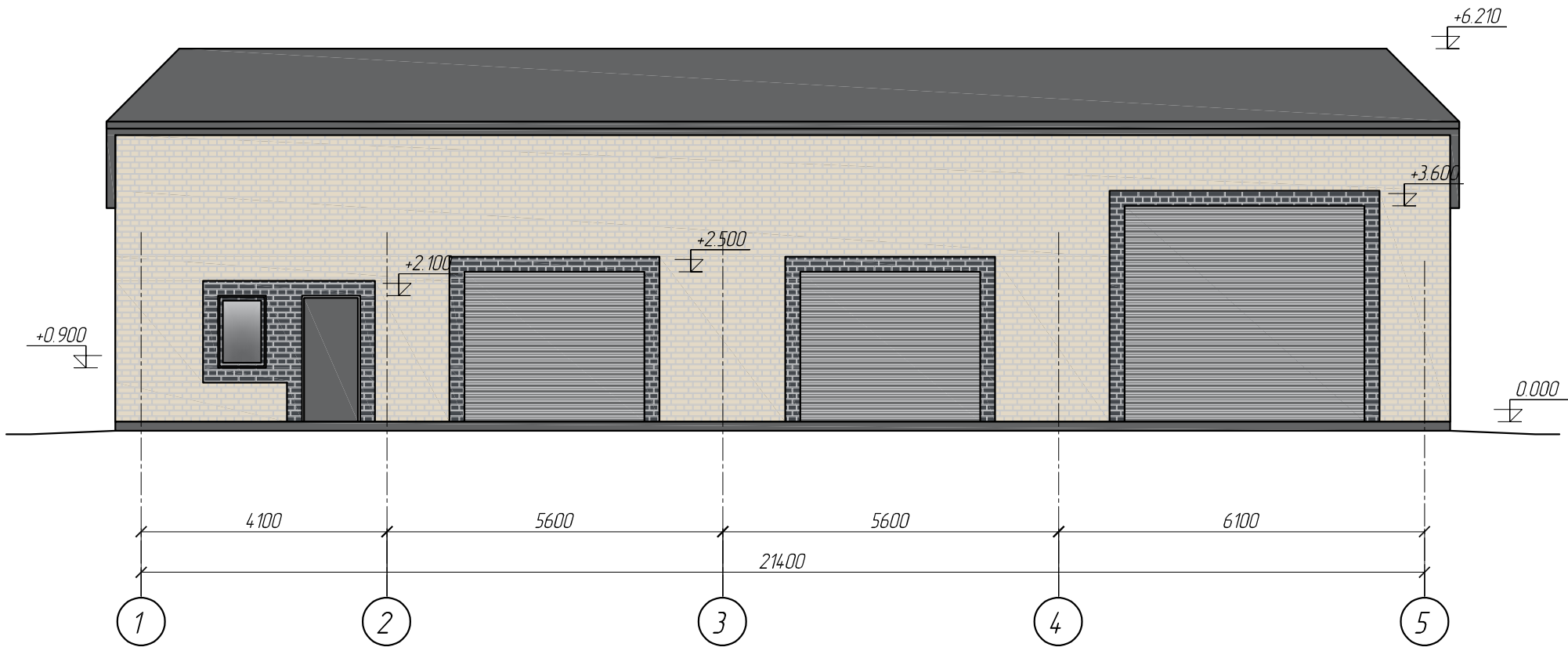


Экспликация помещений 1-го этажа

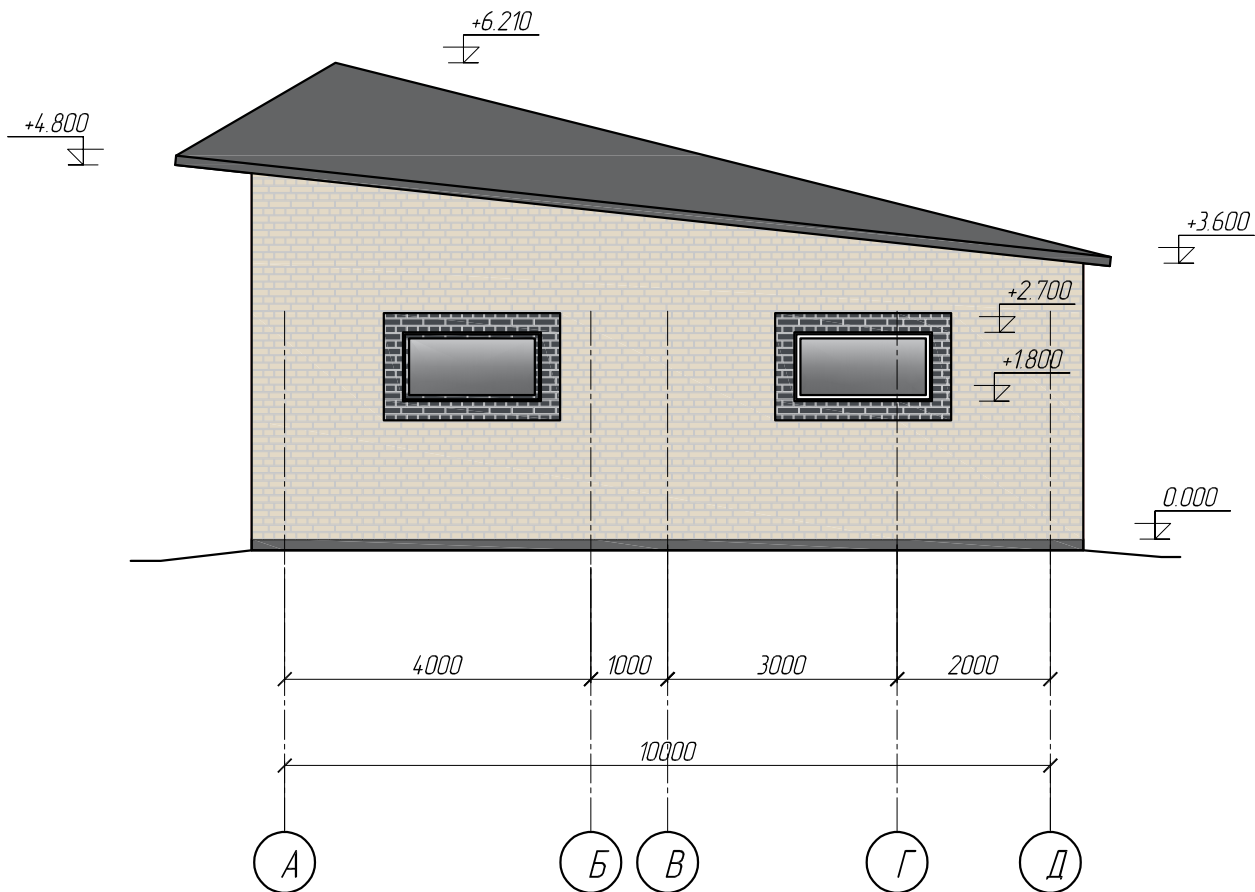
№ помеще-ния	Наименование	Площадь, м ²	Катего-рия
1	Моечный пост	60,0	
2	Моечный пост	43,2	
3	Моечный пост	43,2	
4	Техническое помещение	16,0	
	Итого по этажу:	162,4	
	Общая площадь этажа:	166,1	

						103-2025- ТЗ			
						Заключение о возможности предоставления условно –разрешенного вида использования земельного участка по адресу: Курская область, Коньшевский муниципальный район, рабочий посёлок Коньшевка, улица Татаринова, земельный участок 52 а, земельный участок 46.09.010140.40			
Изм.	Кол.	Лист	№ док	Подп.	Дата	Заключение о возможности предоставления условно –разрешенного вида использования	Стадия	Лист	Листов
Выполнил		Жиров Ю. В.			07.25		П	2	
						План 1-го этажа	ООО "ЭКОПРОМСЕРВИС"		

Фасад 1 - 5

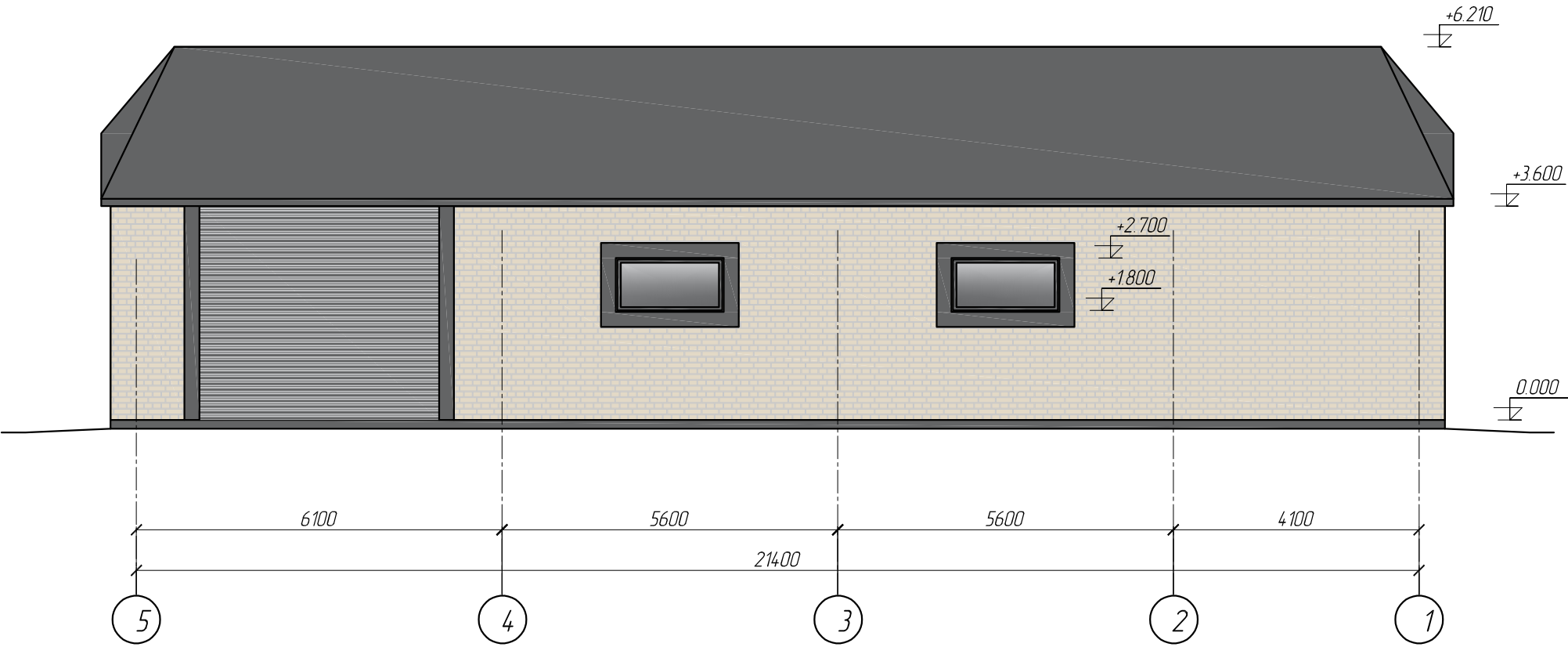


Фасад А - Д

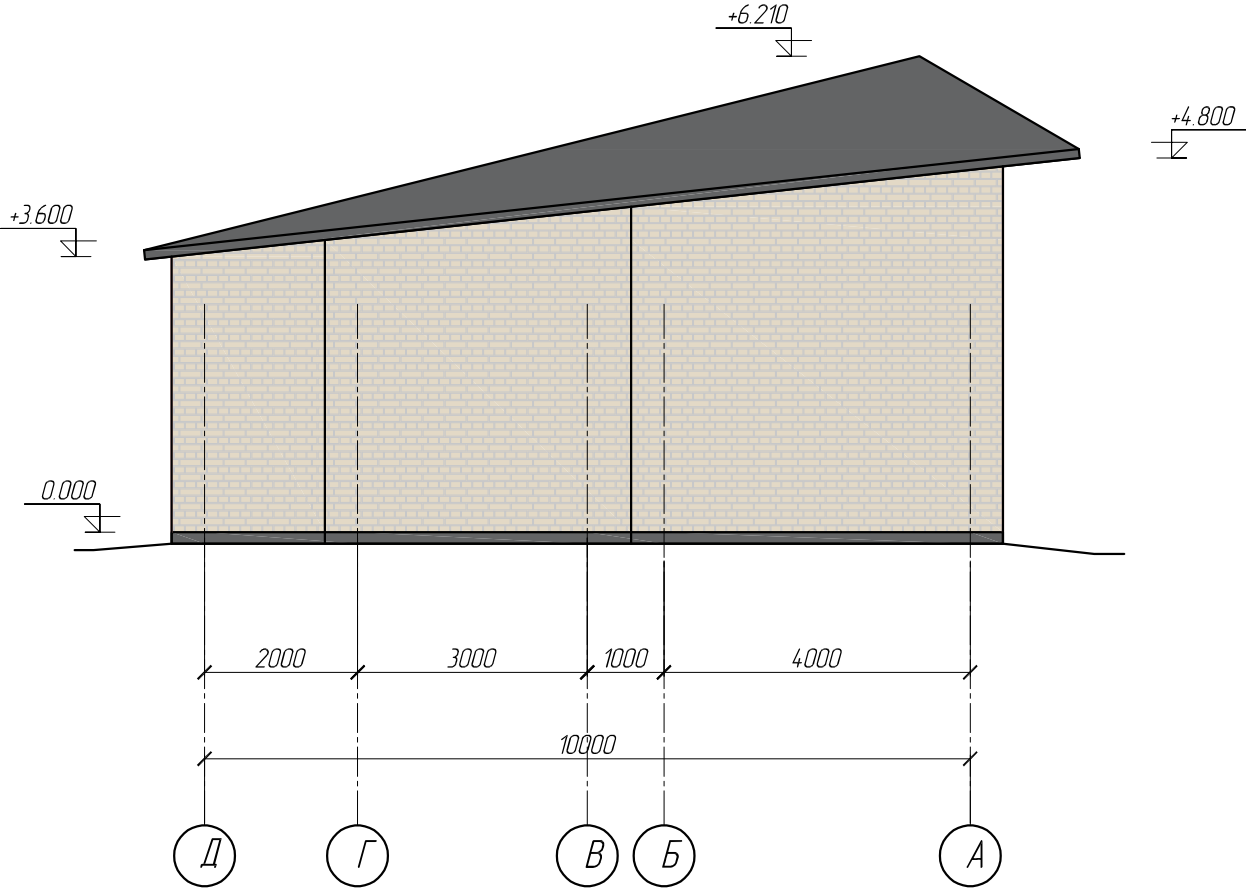



						103-2025- ТЗ		
						Заключение о возможности предоставления условно -разрешенного вида использования земельного участка по адресу : Курская область , Коньшевский муниципальный район , рабочий поселок Коньшевка , улица Татаринова , земельный участок 52 а, земельный участок 46-09-01014040		
Изм.	Кол.	Лист	№ док	Подп.	Дата	Заключение о возможности предоставления условно -разрешенного вида использования	Стадия	Лист
Выполнил		Жираб Ю. В.			07.25		П	3
						Фасад 1 - 5 и фасад А - Д	ООО "ЭКОПРОМСЕРВИС"	

Фасад 5 - 1



Фасад Д - А



						103-2025- ТЗ			
						Заключение о возможности предоставления условно –разрешенного вида использования земельного участка по адресу : Курская область , Коньшевский муниципальный район , рабочий поселок Коньшевка , улица Татаринова , земельный участок 52 а, земельный участок 46.09.01014040			
Изм.	Кол.	Лист	№ док	Подп.	Дата	Заключение о возможности предоставления условно –разрешенного вида использования	Стадия	Лист	Листов
Выполнил		Жиров Ю. В.			07.25		П	4	
						Фасад 5 – 1 и фасад Д – А	ООО "ЭКОПРОМСЕРВИС "		