

АКТ
государственной историко-культурной экспертизы научно-проектной документации
«Проект зон охраны. Объект культурного наследия регионального значения
«Братская могила воинов Советской Армии, погибших в феврале 1943 года»,
1943 г., расположенного по адресу: Курская область,
Железногорский район, с. Большебоброво

г. Белгород, г. Ставрополь

«11» сентября 2024 г.

Настоящий Акт Государственной историко-культурной экспертизы составлен в соответствии с Федеральным законом от 25.06.2002 № 73-ФЗ «Об объектах культурного наследия (памятниках истории и культуры) народов Российской Федерации», Положением о государственной историко-культурной экспертизе, утвержденным Постановлением Правительства Российской Федерации от 15.07.2009 № 569 и Положением о зонах охраны объектов культурного наследия (памятников истории и культуры) народов Российской Федерации, утвержденным постановлением Правительства Российской Федерации от 12.09.2015г. № 972, закона Курской области, от 29.12.2005г. № 120-ЗКО «Об объектах культурного наследия Курской области».

- 1. Дата начала проведения экспертизы – 25.08.2024 года.**
- 2. Дата окончания проведения экспертизы – 11.09.2024 года.**
- 3. Место проведения экспертизы – г. Белгород, г. Ставрополь.**
- 4. Заказчик экспертизы -** Областное бюджетное учреждение культуры «Инспекция по охране и использованию объектов культурного наследия (памятников истории и культуры) Курской области» (ОБУК «Инспекция по охране объектов культурного наследия Курской области»).

Заказчик научно-проектной документации - Администрация Городновского сельсовета Железногорского района, Курской области. Муниципальный контракт № б/н от 18 августа 2024 года.

5. Сведения об экспертах:

Топоровский Евгений Мартынович, образование - высшее, специальность - архитектор. Место работы - ООО НПРМ «Южная крепость», г. Ставрополь, главный архитектор проектов. Стаж работы 44 года. Государственный эксперт Российской Федерации по проведению историко-культурной экспертизы (Приказ Министерства культуры Российской Федерации от 16.12.2021 № 2139),

объекты экспертизы:

- выявленные объекты культурного наследия в целях обоснования целесообразности включения данных объектов в реестр;
- документы, обосновывающие включение объектов культурного наследия в реестр;
- документы, обосновывающие исключение объектов культурного наследия из реестра;
- документы, обосновывающие изменение категории историко-культурного значения объекта культурного наследия;
- документы, обосновывающие отнесение объекта культурного наследия к историко-культурным заповедникам, особо ценным объектам культурного наследия народов Российской Федерации либо объектам всемирного культурного и природного наследия;
- **проекты зон охраны объекта культурного наследия;**
- проектная документация на проведение работ по сохранению объектов культурного наследия;

- документация, за исключением научных отчетов о выполненных археологических полевых работах, содержащая результаты исследований, в соответствии с которыми определяется наличие или отсутствие объектов, обладающих признаками объекта культурного наследия, на земельных участках, подлежащих воздействию земляных, строительных, мелиоративных, хозяйственных работ, работ по использованию лесов и иных работ;
- документация или разделы документации, обосновывающие меры по обеспечению сохранности объекта культурного наследия, включенного в реестр, выявленного объекта культурного наследия либо объекта, обладающего признаками объекта культурного наследия, при проведении земляных, мелиоративных, хозяйственных работ, указанных в настоящей статье работ по использованию лесов и иных работ в границах территории объекта культурного наследия либо на земельном участке, непосредственно связанном с земельным участком в границах территории объекта культурного наследия.

Аксёнов Виктор Викторович - образование высшее, специальность - архитектор, стаж работы 25 лет, место работы и должность - ООО НПРМ «Южная крепость», г. Ставрополь, директор, главный архитектор проектов, государственный эксперт РФ по проведению государственной историко-культурной экспертизы (Приказ Министерства культуры Российской Федерации «Об утверждении статуса аттестованного эксперта по проведению государственной историко-культурной экспертизы» от 11.10.2021 г. № 1668).

объекты экспертизы:

- выявленные объекты культурного наследия в целях обоснования целесообразности включения данных объектов в реестр;
- документы, обосновывающие включение объектов культурного наследия в реестр;
- документы, обосновывающие изменение категории историко-культурного значения объекта культурного наследия;
- проектная документация на проведение работ по сохранению объектов культурного наследия.
- документация или разделы документации, обосновывающие меры по обеспечению сохранности объекта культурного наследия, включенного в реестр, выявленного объекта культурного наследия либо объекта, обладающего признаками объекта культурного наследия, при проведении земляных, мелиоративных, хозяйственных работ, указанных в статье 30 Федерального закона работ по использованию лесов и иных работ в границах территории объекта культурного наследия либо на земельном участке, непосредственно связанном с земельным участком в границах территории объекта культурного наследия;
- **проекты зон охраны объекта культурного наследия.**

Дроздов Алексей Владимирович, образование высшее, специальность - архитектор, стаж работы 35 лет, место работы и должность - главный архитектор ООО «Айстром», (г. Белгород), государственный эксперт Российской Федерации по проведению историко-культурной экспертизы (Приказ Министерства культуры Российской Федерации «Об утверждении статуса аттестованного эксперта по проведению государственной историко-культурной экспертизы» от 25.12.2023 г. № 3493).

объекты экспертизы:

- выявленные объекты культурного наследия в целях обоснования целесообразности включения данных объектов в реестр;
- документы, обосновывающие включение объектов культурного наследия в реестр;
- документы, обосновывающие изменение категории историко-культурного значения объекта

культурного наследия;

- **проекты зон охраны объекта культурного наследия;**

- проектная документация на проведение работ по сохранению объектов культурного наследия.

-

6. Информация о том, что в соответствии с законодательством Российской Федерации эксперт (эксперты) несёт ответственность за достоверность сведений, изложенных в заключении.

Настоящим подтверждается, что государственные эксперты Топоровский Е.М. Аксёнов В.В., Дроздов А.В., участвующие в проведении экспертизы, несут ответственность за достоверность информации, изложенной в заключение экспертизы, в соответствии с действующим законодательством.

Мы, нижеподписавшиеся, комиссия экспертов, признаём свою ответственность за соблюдение принципов проведения государственной историко-культурной экспертизы, установленных ст. 29 Федерального закона от 25.06.2002 года, что в соответствии с Федеральным законом № 73-ФЗ «Об объектах культурного наследия (памятниках истории и культуры) народов Российской Федерации» (далее - Федеральный закон № 73-ФЗ) и за достоверность сведений, изложенных в заключении экспертизы.

Настоящим подтверждаем, что эксперты:

– не имеют родственных связей с заказчиком экспертизы (его должностными лицами или работниками);

– не состоят в трудовых отношениях с заказчиком;

– не имеют долговых или иных имущественных обязательств перед заказчиком (его должностными лицами или работниками, а также заказчик (его должностное лицо или работник) не имеет долговых или иных имущественных обязательств перед экспертами;

– не владеют ценными бумагами, акциями (долями участия, паями в уставных (складочных) капиталах) заказчика;

– не заинтересованы в результатах исследований и решений, вытекающих из настоящего заключения экспертизы, с целью получения выгоды в виде денег, ценностей, иного имущества, услуг имущественного характера или имущественных прав для себя или третьих лиц.

7. Нормативные правовые акты, обосновывающие решения экспертизы:

– Федеральный закон от 25.06.2002 № 73-ФЗ «Об объектах культурного наследия (памятниках истории и культуры) народов Российской Федерации» (действующая редакция);

– Земельный кодекс Российской Федерации от 25.10.2001 № 136-ФЗ (действующая редакция);

– Градостроительный кодекс Российской Федерации № 190-ФЗ от 30.12.2004 (действующая редакция);

– Федеральный закон от 24.07.2007 № 221-ФЗ «О государственном кадастре недвижимости» (действующая редакция);

– Федеральный закон от 13.07.2015 № 218-ФЗ «О государственной регистрации недвижимости» (действующая редакция);

– Положение о государственной историко-культурной экспертизе, утвержденное постановлением Правительства Российской Федерации от 15.07.2009 № 569 (действующая редакция);

– Национальный стандарт РФ ГОСТ Р 59124-2020 «Сохранение объектов культурного наследия. Состав и содержание научно-проектной документации проекта зон охраны. Общие требования» (утвержден и введен в действие приказом Федерального агентства по техническому регулированию и метрологии от 27 октября 2020 г. № 936-ст);

– Постановление Правительства РФ от 12.09.2015 № 972 «Об утверждении Положения о зонах охраны объектов культурного наследия (памятников истории и культуры) народов Российской Федерации и о признании утратившими силу отдельных положений нормативных правовых актов Правительства Российской Федерации» (с изменениями и дополнениями) (далее – Постановление Правительства РФ № 972) (действующая редакция);

— Закона Курской области, от 29.12.2005г. № 120-ЗКО «Об объектах культурного наследия Курской области».

Авторами проекта зон охраны, в работе были учтены и использованы материалы ранее разработанной градостроительной документации:

- Схема территориального планирования Железнодорожного района (далее – СТП Района) утверждена решением Представительного собрания Железнодорожного района Курской области от 26 октября 2021 года № 51-4-РС (в редакции решений комитета архитектуры и градостроительства Курской области от 29 мая 2023 года № 01-12/160, от 9 июня 2023 года № 01-12/183, от 7 августа 2023 года № 01-12/257). Внесения изменений разработаны областным бюджетным учреждением «Курский областной центр информационно-градостроительного обеспечения».

- Генеральный план муниципального образования «Городновский сельсовет» Железнодорожного района Курской области разработан ИП «Воробьев А.А.» и утвержден решением Представительного собрания Железнодорожного района Курской области от 29 июня 2020 года № 31-4-РС.

- Правила землепользования и застройки муниципального образования «Городновский сельсовет» Железнодорожного района Курской области разработаны ИП «Воробьев А.А.» и утверждены решением Представительного собрания Железнодорожного района Курской области от 06 августа 2018 года № 61-3-РС.

8. Объект экспертизы – «Проект зон охраны. Объект культурного наследия регионального значения «Братская могила воинов Советской Армии, погибших в феврале 1943 года», 1943 г., расположенного по адресу: Курская область, Железнодорожный район, с. Большебоброво» (Шифр: НПД.ПЗО-2024/03) (далее – Проект), выполненная в 2024 году - Областное бюджетное учреждение культуры «Инспекция по охране и использованию объектов культурного наследия (памятников истории и культуры) Курской области» (ОБУК «Инспекция по охране объектов культурного наследия Курской области») (далее – Автор, Разработчик).

9. Цель экспертизы — Целью государственной историко-культурной экспертизы является определение соответствия требованиям законодательства Российской Федерации в области государственной охраны объектов культурного наследия, в части:

- установления границ территорий зон охраны объекта культурного наследия регионального значения «Братская могила воинов Советской Армии, погибших в феврале 1943 года», 1943 г., расположенного по адресу: Курская область, Железнодорожный район, с. Большебоброво»;

- установления требований к градостроительным регламентам в границах территорий зон охраны объекта культурного наследия регионального значения «Братская могила воинов Советской Армии, погибших в феврале 1943 года», 1943 г., расположенного по адресу: Курская область, Железнодорожный район, с. Большебоброво».

10. Перечень документов, представленных заявителем

Соответствие состава проекта необходимым для его рассмотрения требованиям

Научно-проектная документация «Проект зон охраны. Объект культурного наследия регионального значения «Братская могила воинов Советской Армии, погибших в феврале 1943 года», 1943 г., расположенного по адресу: Курская область, Железногорский район, с. Большебоброво» (Шифр: НПД.ПЗО-2024/03), состоит из трех разделов:

- «Предварительные работы»;
- «Историко-культурные исследования (материалы по обоснованию)»;
- «Проект зон охраны (итоговая часть)».

Содержание научно-проектной документации

Раздел I. «Предварительные работы»

- а) Исходно-разрешительная документация;
- б) Общая характеристика объекта культурного наследия, территории исследования и содержания работ;
- в) Законодательные требования и общие принципы и критерии установления границ зон охраны объекта культурного наследия

Раздел II. «Историко-культурные исследования (материалы по обоснованию)»

Подраздел «Архивные исследования»

- а) Историко-архивные и библиографические исследования;
- б) Историческая справка;
- в) Исторические планы и карты.

Подраздел «Историко-архитектурные исследования»

- а) Анализ градостроительной документации, выполнявшейся для территории исследования;
- б) Схема историко-культурного опорного плана;
- в) Краткая характеристика объекта культурного наследия.

Подраздел «Ландшафтно-визуальный анализ территории»

- а) Цели и задачи ландшафтно-визуального анализа;
- б) Краткая характеристика ландшафта территории;
- в) Визуальный анализ территории исследования и взаимосвязи ОКН с окружающей средой;
- г) Выводы.

Раздел III. «Материалы обоснования проекта зон охраны объекта культурного наследия»

- а) Общие сведения об объекте культурного наследия;
- б) Фотофиксация историко-градостроительной среды;
- в) Схема фотофиксации;
- г) Обоснование проекта зон охраны;

Подраздел «Проект зон охраны объекта культурного наследия»

- а) Зоны охраны объекта культурного наследия;
- б) Схема (графическое описание местоположения) границ зон охраны объекта культурного наследия;
- в) Карта (схема) градостроительного зонирования.

Источники и литература.

В том числе в составе исходно-разрешительной документации представлены следующие документы:

- а) Исходно-разрешительная документация
- 1. Копия решения исполнительного комитета Курского областного Совета народных депутатов от 14.06.1979 № 382 «Постановление Совета Министров СССР № 339 от 11 апреля 1979 г.

«О дополнительных мерах по благоустройству и приведению в порядок военных кладбищ и могил Советских воинов и партизан».

2. Приказ Минкультуры России от 9 ноября 2016 г. № 48564-р «О регистрации объекта культурного наследия регионального значения «Братская могила воинов Советской Армии, погибших в феврале 1943 года», 1943 г. (Курская область) в едином государственном реестре объектов культурного наследия (памятников истории и культуры) народов Российской Федерации».

3. Копия паспорта объекта культурного наследия.

4. Копия приказа Управления Администрации Курской области по охране объектов культурного наследия от 18.03.2020 № 27-п «Об утверждении предмета охраны объекта культурного наследия регионального значения «Братская могила воинов Советской Армии, погибших в феврале 1943 года», 1943 г. (Курская область, Железногорский район, с. Большебоброво)»

5. Копия приказа Комитета по охране объектов культурного наследия Курской области от 22.06.2022 № 05.4-08/702 «Об утверждении границ и режима использования территории объекта культурного наследия регионального значения «Братская могила воинов Советской Армии, погибших в феврале 1943 года», 1943 г., расположенного по адресу: Курская область, Железногорский район, с. Большебоброво».

6. Копия приказа Комитета по охране объектов культурного наследия Курской области от 22.06.2022 № 05.4-08/712

«Об утверждении графического описания местоположения границ защитной зоны объекта культурного наследия регионального значения «Братская могила воинов Советской Армии, погибших в феврале 1943 года», 1943 г. (Курская область, Железногорский район, с. Большебоброво)».

7. Выписки из ЕГРН об объекте недвижимости и земельном участке.

8. Акт технического осмотра памятника истории и культуры от «8» декабря 1992 г.

9. Кадастровый паспорт сооружения.

10. Охранное обязательство по историческому памятнику (могиле) от «12» декабря 1980 г..

11. Охранное обязательство на памятник истории и культуры от «8» декабря 1992 г.

12. Паспорт от «25» февраля 1981 г.

13. План-схема от 25 февраля 1991 г.

14. Учетная карточка от «25» февраля 1991 г.

15. Учетная карточка воинского захоронения от «19» октября 2015 г.

16. Исторические фотографии объекта культурного наследия.

17. Ответ Государственного архива Курской области на запрос об объектах культурного значения регионального значения от 24.07.2024.

18. Материалы Государственного архива Курской области по воинскому захоронению в с. Большебоброво (из приложения к ответу на запрос от 24.07.2024)

Экспертная комиссия отмечает, что состав и объем исходных документов, исследовательских и проектных материалов может быть признан достаточным для подготовки настоящего заключения (акта) экспертизы.

Представленный проект в целом отвечает поставленным задачам, обладает необходимой полнотой и информативностью, что позволяет принять обоснованные решения относительно предлагаемых проектом границ зон охраны объекта культурного наследия.

11. Сведения о проведённых исследованиях с указанием применённых методов, объёма и характера выполненных работ и их результатов.

Экспертной комиссией в процессе проведения экспертизы:

- изучены и проанализированы предоставленные Заказчиком документы и материалы, подлежащие экспертизе;
- проведено аналитическое изучение материалов проектной документации (Проекта), в целях определения соответствия требованиям государственной охраны объектов культурного наследия, а именно:
 - соответствия нормативным правовым актам в сфере государственной охраны объектов культурного наследия, градостроительства и земельных отношений;
 - обеспечения сохранности объектов культурного наследия в их исторической среде на сопряженной с ними территории;
 - научной обоснованности предлагаемых проектных решений;
 - осуществлено обсуждение результатов, проведенных исследований и проведен обмен сформированными мнениями экспертов, обобщены мнения экспертов.

По результатам проведенной работы установлено, что представленный на экспертизу проект зон охраны является достаточным для подготовки заключения экспертизы. Результаты проведенных исследований оформлены в виде Акта государственной историко-культурной экспертизы научно-проектной документации.

Проектирование выполнено с применением методов историко-архитектурного и градостроительного анализов, в объеме, достаточном для обоснования вывода экспертизы и не противоречит нормам законодательства Российской Федерации в области сохранения объектов культурного наследия, архитектуры и градостроительства, землепользования, в том числе Положению о зонах охраны объектов культурного наследия (памятников истории и культуры) народов Российской Федерации.

При разработке проекта использованы картографические подосновы по состоянию на 2024 год, осуществлена фотофиксация объекта культурного наследия и прилегающей территории. Исследование проводилось на основании архивных материалов и библиографических источников. В исследовательской работе были использованы материалы архива. Проект содержит подробные текстовые, иллюстративные и графические материалы.

Границы зон охраны имеют текстовое и координатное описание.

В процессе выполнения экспертизы проведены консультации с разработчиками научно-проектной документации, в том числе осуществлено обсуждение результатов проведенных исследований и мнения экспертов, обобщены замечания и выводы членов экспертной комиссии.

Замечания по научно-проектной документации устранены авторами проекта в рабочем порядке в ходе проведения государственной историко-культурной экспертизы научно-проектной документации.

12. Факты и сведения, выявленные и установленные в результате проведённых исследований.

Объектом данной экспертизы является «Научно-проектная документация «Проект зон охраны. Объект культурного наследия регионального значения «Братская могила воинов Советской Армии, погибших в феврале 1943 года», 1943 г., расположенного по адресу: Курская область, Железногорский район, с. Большебоброво» (Шифр: НПД.ПЗО-2024/04), выполненная в 2024 году - автор проекта (Разработчик) - Областное бюджетное учреждение культуры «Инспекция по охране и использованию объектов культурного наследия (памятников истории и культуры) Курской области» (ОБУК «Инспекция по охране объектов культурного наследия Курской области»).

Проект зон охраны объекта культурного наследия регионального значения «Братская

могила воинов Советской Армии, погибших в феврале 1943 года», 1943 г., расположенного по адресу: Курская область, Железногорский район, с. Большебоброво», выполнен на основании Муниципального контракта № б/н от 18 июня 2024 г., с Администрацией Городновского сельсовета Железногорского района.

Объект, расположенный по адресу: Курская область, Железногорский район, с. Большебоброво, является объектом культурного наследия регионального значения согласно решения исполнительного комитета Курского областного Совета народных депутатов от 14.06.1979 № 382 «Постановление Совета Министров СССР № 339 от 11 апреля 1979 г. «О дополнительных мерах по благоустройству и приведению в порядок военных кладбищ и могил Советских воинов и партизан».

Задачи настоящего проекта зон охраны: проведение историко-культурных исследований, включая историко-градостроительные, картографические, иконографические, историко-архитектурные, архивные, библиографические, для выявления периодов исторического развития территории, этапов застройки, выявления объектов ценной историко-архитектурной среды; выявление «бассейна» видимости Объекта методом ландшафтно-визуального анализа, определение основных точек визуального восприятия Объекта; составление историко-культурного опорного плана, зонирование территории с учетом сложившейся градостроительной ситуации, проектное предложение обоснованных границ зон охраны, описание режимов использования земель и требований к градостроительным регламентам в границах этих зон.

Значимость настоящего проекта зон охраны:

- информация об утвержденных границах зон охраны Объекта, режимах использования земель и земельных участков и требованиях к градостроительным регламентам в границах зон его охраны в обязательном порядке размещается в информационных системах обеспечения градостроительной деятельности; учитываются и отображаются в документах территориального планирования, правилах землепользования и застройки, документации по планировке территории, в государственном кадастре недвижимости в соответствии с законодательством Российской Федерации о государственном кадастре недвижимости;

- градостроительная, хозяйственная и иная деятельность в границах зон охраны Объекта осуществляется при условии:

а) обеспечения сохранности иных объектов культурного наследия, вошедших в границы зон охраны Объекта;

б) требований сомасштабности к сложившемуся историко-архитектурному окружению (планировки, застройки, композиции), соотношения между различными пространствами (свободными, застроенными, озелененными), объемно-пространственной структурой, формой и обликом зданий и сооружений, объединенных масштабом, объемом, структурой, стилем, материалами, цветом и декоративными элементами, соотношения с природным и созданным человеком окружением;

в) преемственности функционального использования.

Актуальная правовая ситуация (в сфере охраны объекта культурного наследия)

Сведения из Единого государственного реестра объектов культурного наследия (памятников истории и культуры) народов Российской Федерации:

Наименование объекта: «Братская могила воинов Советской Армии, погибших в феврале 1943 года», 1943 г.

Адрес объекта: Курская область, Железногорский район, с. Большебоброво.

Номер в государственном реестре: 461410170880005.

Категория историко-культурного значения: регионального значения.

Общая видовая принадлежность: памятник.

Регистрационный номер ЕГРОКН: 461410170880005.

Местоположение объекта культурного наследия: Объект культурного наследия расположен в северо-восточной части с. Большебоброво.

Реквизиты правового акта о постановке на охрану:

- Решения исполнительного комитета Курского областного Совета народных депутатов от 14.06.1979 № 382 «Постановление Совета Министров СССР № 339 от 11 апреля 1979 г. «О дополнительных мерах по благоустройству и приведению в порядок военных кладбищ и могил Советских воинов и партизан».

- Приказ Министерства культуры Российской Федерации от 9 ноября 2016 г. № 48564-р «О регистрации объекта культурного наследия регионального значения «Братская могила воинов Советской Армии, погибших в феврале 1943 года», 1943 г. (Курская область) в едином государственном реестре объектов культурного наследия (памятников истории и культуры) народов Российской Федерации».

Предмет охраны Объекта культурного наследия:

Предмет охраны утвержден приказом Управления Администрации Курской области по охране объектов культурного наследия от 18.03.2020 № 27-п «Об утверждении предмета охраны объекта культурного наследия регионального значения «Братская могила воинов Советской Армии, погибших в феврале 1943 года», 1943 г. (Курская область, Железногорский район, с. Большебоброво).

Описание предмета охраны:

1. Мемориальная ценность:

причастность к событиям Великой Отечественной войны 1941-1945 гг.;

историко-культурная ценность братского захоронения;

история объекта, связанная с именами воинов Советской Армии, отдавших свои жизни за свободу и независимость Родины при освобождении села Большебоброво.

2. Местоположение захоронения:

существующее местоположение захоронения в структуре с. Большебоброво Железногорского района Курской области.

3. Захоронение (могила) в полном объеме от поверхности земли.

Сведения об утвержденных границах территории, защитных зонах, зонах охраны объекта и других документов:

Границы территории - границы территории утверждены приказом комитета по охране объектов культурного наследия Курской области «Об утверждении границ и режима использования территории объекта культурного наследия регионального значения «Братская могила воинов Советской Армии, погибших в феврале 1943 года», 1943 г., расположенного по адресу: Курская область, Железногорский район, с. Большебоброво» от 22.06.2022 № 05.4-08/702.

Описание границ территории объекта культурного наследия:

Границы территории объекта культурного наследия представляют собой замкнутый контур и проходят по часовой стрелке следующим образом:

От точки 1 в юго-восточном направлении до точки 2;

От точки 2 в южном направлении до точки 3;

От точки 3 в северо-западном направлении до точки 4;

От точки 4 в северном направлении до исходной точки 1.

Требования к градостроительным регламентам в границах территории объекта культурного наследия

Разрешается:

проведение работ по сохранению объекта культурного наследия;

проведение работ по обеспечению функционирования объекта культурного наследия, не нарушающих целостности его территории;

проведение земляных, землеустроительных, хозяйственных мероприятий и работ без нарушения параметров, и особенностей, и не создающих угрозы повреждения, разрушения или уничтожения объекта культурного наследия.

Запрещается:

строительство объектов капитального строительства;

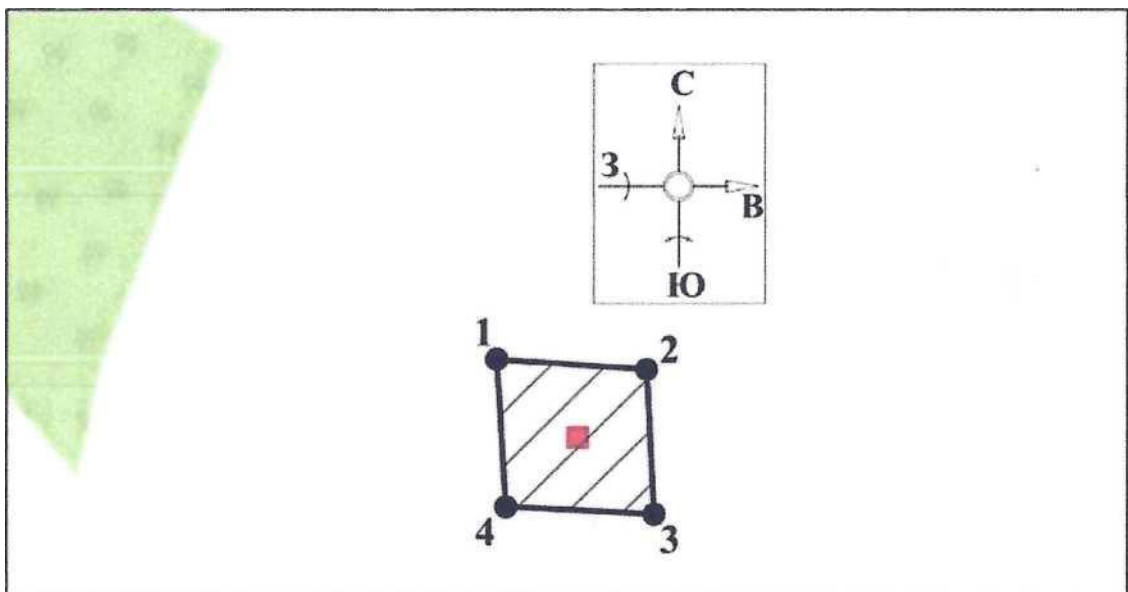
любая хозяйственная деятельность, которая может привести к разрушению объекта культурного наследия, нарушению его физической сохранности, а также искажению внешнего облика, элементов, изменению характерных взаимосвязей с окружением и условий восприятия объекта культурного наследия;

прокладка наземных инженерных коммуникаций, в том числе воздушных линий электропередач, кроме временных, необходимых для проведения ремонтно-реставрационных работ;

динамическое воздействие, создающее разрушающие вибрационные нагрузки;

складирование материалов (конструкций) и мусора; складирование твердых бытовых отходов.

**Схема границ территории объекта культурного наследия регионального значения
«Братская могила воинов Советской Армии, погибших
в феврале 1943 года», 1943 г.**



Масштаб 1:200

Используемые условные знаки и обозначения:



— объект культурного наследия



— границы территории объекта культурного наследия



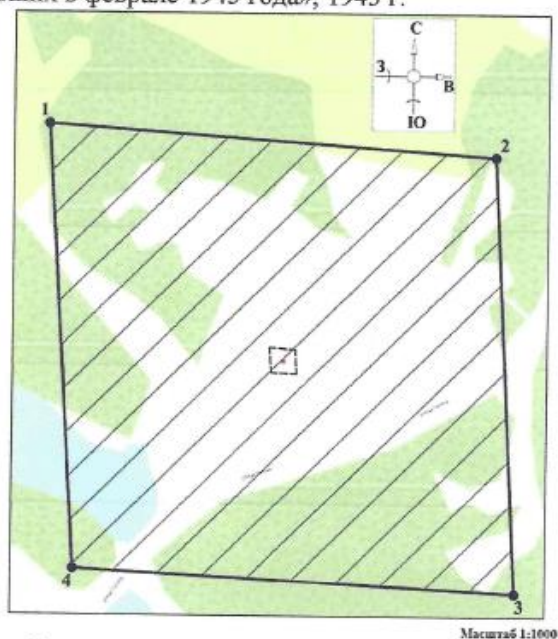
— обозначение характерной (поворотной) точки

Защитная зона объекта культурного наследия - утверждена приказом Комитета по охране объектов культурного наследия Курской области от 22.06.2022 № 05.4-08/712 «Об утверждении графического описания местоположения границ защитной зоны объекта культурного наследия регионального значения «Братская могила воинов Советской Армии, погибших в феврале 1943 года», 1943 г. (Курская область, Железногорский район, с. Большебоброво)».





УТВЕРЖДЕНО
приказом комитета по охране объектов
культурного наследия Курской области
от 22.06.2022 № 05.4-08/712

**Графическое описание местоположения границ защитной зоны
объекта культурного наследия регионального значения «Братская
могила воинов Советской Армии, погибших в феврале 1943 года»,
1943 г., расположенного по адресу: Курская область, Железногорский
район, с. Большебоброво, с перечнем координат характерных точек
этих границ в системе координат, установленной для ведения
Единого государственного реестра недвижимости**

1. Графическое описание границ защитной зоны объекта культурного наследия регионального значения «Братская могила воинов Советской Армии, погибших в феврале 1943 года», 1943 г.



Используемые условные знаки и обозначения:

-  - объект культурного наследия
-  - границы территории защитной зоны объекта культурного наследия
-  - предлагаемые границы территории объекта культурного наследия
-  - обозначение характерной (поворотной) точки

УТВЕРЖДЕН
приказом комитета по охране объектов
культурного наследия Курской области
от 22.06.2022 № 05.4-08/712

Режим использования земель в границах защитной зоны объекта культурного наследия регионального значения «Братская могила воинов Советской Армии, погибших в феврале 1943 года», 1943 г.

В границах защитной зоны объекта культурного наследия регионального значения «Братская могила воинов Советской Армии, погибших в феврале 1943 года», 1943 г., запрещается строительство объектов капитального строительства и их реконструкция, связанная с изменением их параметров (высоты, количества этажей, площади), за исключением строительства и реконструкции линейных объектов.

Зоны охраны объекта культурного наследия «Братская могила воинов Советской Армии, погибших в феврале 1943 года», 1943 г. (Курская область, Железногорский район, с. Большебоброво)» - ранее не разрабатывались.

13. Историко-архивные и библиографические исследования

В ходе исследования авторами проекта были проведены работы в региональных архивах, в том числе в Государственном архиве Курской области (ГАКО, г. Курск), Государственный архив общественно-политической истории (ГАОПИ Курской области), ведомственных архивах органов государственной власти Курской области, областном и муниципальных музеях, а также на электронных ресурсах государственных архивов. Изучены библиографические источники дореволюционного периода, советского периода и современные книги, и научные статьи.

Архивные источники и копии нормативных правовых актов, касающихся территории исследования и объекта культурного наследия приведены в разделе 1. Предварительные работы настоящего тома.

На основании проведенных историко-архивных, библиографических и правовых исследований подготовлены исторические справки, включенные в состав историко-градостроительных, историко-архитектурных исследований, представленных в соответствующих параграфах настоящего тома.

Историческая справка. Историко-градостроительная характеристика исследуемой территории и окружающей застройки

Исследуемый Объект расположен на территории с. Большебоброво. Село Большебоброво – населенный пункт в Железногорском районе Курской области. Входит в состав Городновского сельсовета, расположенного в северо-восточной части Железногорского района. Сельсовет с северной стороны граничит с МО «Волковский сельсовет», с восточной – с Орловской областью, с южной с МО «Троицкий сельсовет» и МО «Андросовский сельсовет», с западной – с МО «Город Железногорск». Деревня Большебоброво находится в 4 км от д. Городное, в 17 км к Востоку от Железногорска при впадении в речку Бобровку ручья Муравельника, в 67 км от Курска.

Географически территория с. Большебоброво размещается в западной части Среднерусской возвышенности, в относительно холмистой, но болотистой местности. Железногорский район богат на водные источники, в непосредственной близости от д. Большебоброво протекает р. Бобровка, приток р. Белый Немёд, правый приток р. Свапы.

Отличительной особенностью села Большебоброво является развитая разветвленная сеть улиц, некоторые из которых являются тупиковыми из-за географических и исторических особенностей застройки. Такое положение дел наблюдается и в случае с территорией исследуемого Объекта, расположившегося на холме, формирующем своеобразный хутор вокруг.

На территории села располагается водоем (заводь) и два ручья, рядом с западной и восточной оконечностью – находится лесная роща и пахотные земли. С Севера прилегают равнинные пахотные земли и лесонасаждения, с Юга границу деревни отделяют сельскохозяйственные поля и дорога в сторону п. Лев-Толстовский.

Село Большебоброво находится в отдалении от ближайших населенных пунктов: с Севера – село Городное, с Юга – село Копенки, с Юго-Запада – поселок Лев-Толстовский и поселок Мартовский, с Востока – село Студенок и поселок Колычевский Троснянского района Орловской области.

По данным на 2010 год, население села Большебоброво в Железногорском районе Курской области составляет 65 человек.

В IX – начале XI вв. на берегах Сейма и верхнего Псла господствовала роменская культура, представленная славянским племенем северян. В летописях данный регион именовался «Посемье» (Посеймье)¹. Финал северянского (роменского) периода в истории курской земли, в немалой степени предопределенный влиянием Древнерусского государства, пришелся на конец X – начало XI вв. В этот период был основан (или усилен начавший складываться ранее) Курск – своеобразная столица региона, форпост с резиденцией киевского посадника на данном участке юго-восточного пограничья Руси.

В XIII в., в период монгольского нашествия, курским землям удалось избежать окончательного опустошения благодаря выгодному географическому положению (на стыке Леса и Степи, у кромки степных кочевий). Во второй половине XIV в. курские земли оказались под властью Великого княжества Литовского². На рубеже XV-XVI вв. государственные границы России на юго-западе были установлены по Сейму (протекающему в непосредственной близости от Курска, к югу от него).

Отдельно стоит отметить, что в «Материалах для истории и статистики Орловской губернии» от 1877 г. содержатся следующие сведения об археологических объектах на территории Большебобровской волости:

«Городище в 1-ой верст. от д. Городное, в лесу, на высоком месте, около болота, полукруглой формы. Имеет в поперечнике 102, в окружности 172 саж. Поверхность площади ровная, но немного на одну сторону поката и вся поросла лесом. Окружено рвами, валами, оврагами и спусками. Длина и ширина рвов и валов по 11/2 саж.; вход с запада, а въезда нет. Предание приписывает сооружение городища атаману разбойников Кудеяру»³.

Кроме этого, упоминаются курганы и городища в д. Сергиевой, д. Поповке и ст. Хлынина. При этом археологические исследования по данному раннему периоду истории рассматриваемой местности, в рамках которой находится исследуемый Объект и населенный пункт, на настоящий момент отсутствуют.

Для Российского государства, границы которого постепенно отодвигались к югу и западу, на протяжении XVI-XVII вв. продолжала оставаться значимой угроза набегов крымских татар, а также существовала опасность, исходившая от поляков и литовцев. Для охраны государственных рубежей, в конце XVI в. царь Федор Иванович повелел строить новые города-крепости на всех «путях татарских» от Северского Донца до берегов Оки и заселить их ратными людьми (стрельцами и казаками). Несколько позднее, вероятнее всего в 1630-е гг., было начато возведение Белгородской засечной черты (проходившей через Белгород). Наряду с засечными линиями Российское государство в первой половине XVII в. (особенно активно в 1630-е – 1640-е гг.), укрепляя южные границы, возводило большое количество крепостей и сторожевых

¹ Енуков В.В. Курский край. Научно-популярная серия в 20 томах. Т. 3. Славяне до Рюриковичей. Курск, 2005. С. 307-311.

² Курский край. Научно-популярная серия в 20 томах. Т. 4. История города от Средневековья к Новому времени: X-XVII вв. Курск, 1999. С. 201-205.

³ Материалы для истории и статистики Орловской губернии / Собр. секр. Орлов. губ. стат. ком. А. Пупаревым. Орел: тип. Губ. правл., 1877. Т.1. С. 100–102.

городков. А примерно с середины XVII в. началось активное освоение и заселение территории современной Курской области⁴.

По некоторым данным, поселение с названием «Боброво» упоминается в источниках XVII—XVIII вв. Село входило в состав Речицкого стана Кромского уезда⁵. Точная дата основания поселения – не установлена.

О строении Кромского посада источников не сохранилось, но он определенно существовал к концу 1604 г. – о его сожжении сообщает И. Масса.⁶ То есть даже в начале XVII века «заозские города» оставались дальней юго-западной границей с редким населением, а события Смуты на данной территории окончательно остановили хозяйственное развитие края.⁷

В книге «Акты, относящиеся к истории Западной России, составленные и изданные Археографическою комиссиею» под 1610–1612 гг. числится деревня Боброво Кромского уезда в частичном владении Матвея и Константина Опухтева:

*«Матвею и Константину Опухтевымъ на отчины и поместья их, в Кромском уезде деревню Макарову и половину деревни Бобровы, а в нихъ 230 четвертей, селцо Конное и деревню Бобра[г]у, а в них 220 четвертей. – Под тоюжъ датою».*⁸

В первой половине XVII в. Кромский уезд был территорией исключительно мелкого сяринного землевладения. В 1650 – 1660-е годы сюда начинают проникать посторонние элементы. В 1676 г. по челобитью группы столичных и иногородних владельцев здесь произведен был ряд межеваний: в межевой книге этого года насчитывается 12 межеваний владений разных лиц, от боярина Б.М. Хитрово до жильца. В следующие годы число межеваний растет: в 1677–1678 гг.: 30-40 межеваний, в 1680-1681 гг. 84 межевания. В последние десятилетия XVII в. и в первое десятилетие XVIII в. землевладения и состав населения изменились самым коренным образом. По переписи 1710 г. в Кромском уезде значится всего 466 однодворческих дворов и в них 2856 душ м. и ж. пола; в помещичьих же владениях только одних дворовых людей 1768 душ м. пола и 1520 ж. пола, а всего населения 25019 человек. Таким образом, в течение полустолетия или немного более Кромский уезд из уезда с сяринным однодворческим населением превратился в типичный помещичий район с преобладанием крепостного населения.

В 1659 г. по справке, данной в Москву воеводой, в Епифанском уезде не оказалось ни одного служилого человека столичного чина, вследствие чего Разряд отказался впредь от посылки сюда указов о явке служилых людей московских чинов на службу в Москву. Но уже по росписи боярского землевладения 1678 г. здесь имеют владения целый ряд представителей московской знати: кн. Я. Н. Одоевский, кн. А. А. Голицын,

⁴ Наш Медвенский край. Очерки об истории Медвенского района. Курск, 2008.

⁵ Водарский Я.Е. Население России в конце XVII - начале XVIII века. М.: Наука, 1977.

⁶ Масса И. Краткое повествование о начале и происхождении современных войн и смут в Московии в непродолжительный период царствования нескольких государей ее до 1610 года // Сказания Массы и Геркмана о смутном времени в России. СПб., 1874. С. 129–131.

⁷ Писцовые книги юго-западного порубежья / сост. М.Ю. Зенченко, Г.А. Иванова. М.: Памятники исторической мысли, 2013. С. 18–19.

⁸ Акты, относящиеся к истории Западной России, составленные и изданные Археографическою комиссиею. — СПб., 1851. Т.4. С. 342.

И. Б. Милославский, кн. Г. Ф. и Г. Г. Ромодановские, К. П. Нарышкин, кн. П. И. и Б. П. Прозоровские и др.⁹

По данным «Мерной и межевой книге поместных «придач» из дикого поля, примерных и обводных земель Речицкого ст. отвода «валовых писцов» Никифора Степановича Ознобишина и подьячего Василия Лукина» от 1683 г. в деревни «Боброва» («Боброво») было «отмерено и отмежевано» земли следующим лицам:

*кромским детям боярским Петру и Ермолаю Семеновым Шаховским «с товарищей» в дер. Боброва стародубскому сыну боярскому Дмитрию Кирееву в дер. Бобровой*¹⁰

Отдельно стоит отметить, что большая часть поместных «придач» в Кромском уезде пришлась именно на территорию Речицкого стана¹¹.

По вопросу происхождения в данной местности топонима «Боброва» («Боброво») существует несколько версий. Предположительно топоним местности относится к т.н. «бобровым гонам» – (1) места, где водятся бобры, а также (2) юридический термин, означавший право заниматься в должном месте бобровым промыслом, что являлось особым видом права угодий¹². Такой вид земельного пользования был распространен на территориях близлежащих к «дикому полю» Русского государства, к которым относится территория исследуемого Объекта. «Бобровниками», в свою очередь, называли сельчан, получившие в княжеских владениях право эксплуатировать «бобровые гоны», почему впоследствии этим термином вообще назывались все, имевшие на том или другом праве (вотчинном, поместном или тяглом) бобровые гоны¹³.

С начала XVIII в. правительство занялось созданием властной единой административной вертикали на данных территориях, тогда по указу Петра I от 13 декабря 1708 года, Орловский край вошёл в состав Киевской губернии. В 1719 г. губерния была поделена на провинции. Так образовались Орловская, Севская и Елецкая провинции. В 1727 г. Орловская провинция в составе Орловского, Мценского, Новосильского, Болховского, Чернского и Белевского уездов отошла к Белгородской губернии. Кромской уезд был включён в состав Севской провинции. Кромский уезд включал в себя: Речицкий (куда вошел исследуемый населенный пункт Боброво), Добренский и Лещинский станы.

По указу Екатерины II от 28 февраля 1778 года была образована Орловская губерния в составе 12 уездов: Орловского, Болховского, Кромского, Мценского, Ливенского, Малоархангельского, Елецкого, Дешкинского, Брянского, Карачевского, Трубчевского и

⁹ Новосельский А. А. Распространение крепостнического землевладения в южных уездах Московского государства в XVII в. // Исторические записки. 1938. Т. 4. С. 30–31.

¹⁰ Писцовые книги юго-западного порубежья / сост. М.Ю. Зенченко, Г.А. Иванова. М.: Памятники исторической мысли, 2013. С. 74–82.; РГАДА. Ф. 1209. Оп.1. Кн.44. Л.82–327.

¹¹ Писцовые книги юго-западного порубежья / сост. М.Ю. Зенченко, Г.А. Иванова. М.: Памятники исторической мысли, 2013. С. 32.

¹² Бобровые гоны // Энциклопедический словарь Ф.А. Брокгауза и И.А. Ефрона. — С.-Пб.: Брокгауз-Ефрон. 1890—1907. [Электронный ресурс]. URL: https://dic.academic.ru/dic.nsf/brokgauz_efron/14094/Бобровые (дата обращения: 23.07.2024).

¹³ Бобровники и бобровый промысел // Энциклопедический словарь Ф.А. Брокгауза и И.А. Ефрона. — С.-Пб.: Брокгауз-Ефрон. 1890—1907. [Электронный ресурс]. URL: https://dic.academic.ru/dic.nsf/brokgauz_efron/14081/Бобровники (дата обращения: 23.07.2024).

Севского. Новосильский уезд был включён в состав Тульской губернии. Позднее, в 1782 был образован Дмитровский уезд¹⁴.

В 1782 г. в связи с преобразованием села Дмитровского, названного так по имени своего первого владельца – молдавского господаря Дмитрия Кантемира, в город Дмитровск сюда из Лугани был перенесен уездный центр, и уезд был переименован в Дмитровский. Дешкинский уезд был упразднен.¹⁵ В состав Дмитровского уезда вошли территории и земли восточной части современной Орловской области и частично Курской области, где находится территория исследуемого Объекта.

По всей видимости село Большебоброво на время существования Дмитровского уезда с 1882 по 1896 гг. входил в состав вновь созданного уезда (о чем свидетельствуют карты последней четверти XVIII в.)¹⁶, но, после его ликвидации с созданием губернии находился в рамках Кромского уезда. Тогда в 1796 г. был предельен срок исполнения нового разделения губерний до мая 1797 г. Утверждены штаты в губерниях, в том числе Орловской, в которой предложены к упразднению три уезда из тринадцати: Дешкинский, Малоархангельский, Дмитровский. Ликвидация уездов была произведена к весне 1797 г. Их территории распределены между соседними уездами.

В 1802 г. в ходе очередной административно-территориальной реформы с. Большебоброво вновь вошло в состав Дмитровского уезда Орловской губернии на фоне восстановления заштатных городов (т.е. города без уездов) Малоархангельска и Дмитровска, а к ним, в свою очередь, были приписаны территории бывших одноименных уездов.

Село Большебоброво находилось фактически на границе двух уездов Кромского и Дмитровского, которые разделялись естественно-географической преградой – р. Немед.¹⁷ Об этом свидетельствуют картографические материалы, датируемые XIX – началом XX в, а также письменные источники. Так, «Энциклопедический словарь Брокгауза и Ефрона» дает следующее описание границ Кромского уезда:

«Кромский уезд имеет пространство в 1874 кв. в., а по новым съездиям – 1927 я в. в. или 200729 дес.; расположена по верховьям рек Оки и Свапы; занимает часть высшей гряды центрально-русской возвышенности и на западной его окраине проходят водоразделы рек бассейна Десны и Оки. Фигура у. почти правильный прямоугольник; только к сев.-зап. углу он вытянут в сторону. Северная граница у. вьётся вдоль реки Иски; южная по р. Свапе, западная от верховьев Ицки проходит чрез верховье Кромы и по р. Немеду...»¹⁸.

¹⁴ Бельский А. Орловский энциклопедический словарь, 2009. С. 407–408.

¹⁵ Орловский край в XVIII в. [Электронный ресурс]. URL: <https://opel-57.рф/pages/aadress.php?page=217>. (дата обращения: 23.07.2024).

¹⁶ Карта частей Курского, Тульского, Орловского и других наместничеств 1787 года. [Электронный ресурс]. URL: http://www.etomesto.ru/map-atlas_1816/. (дата обращения: 23.07.2024).

¹⁷ Кондакова Л., Трохина О. Административно-территориальное устройство Орловского края с древнейших времен по 1917 г. [Электронный ресурс]. URL: https://adelwiki.mws-osteuroopa.org/index.php/Административно-территориальное_устройство_Орловского_края_с_древнейших_времен_по_1917_г._Л._Кондакова,_О._Трохина#cite_ref-1. (дата обращения: 23.07.2024).

¹⁸ Энциклопедический словарь Брокгауза и Ефрона. Т. 32. СПб: Семеновская Типолитография (И.А. Ефрона), 1895. С. 819–820.

С этого времени и до 1920-х гг. в Орловская губерния состояла из 12 уездов: Болховский, Брянский, Дмитровский, Елецкий, Карачевский, Кромской, Ливенский, Малоархангельский, Мценский, Орловский, Севский и Трубчевский. Соответственно будущая территория исследуемого Объекта входила в состав Дмитровского уезда Орловской губернии.

На картографических источниках в дореволюционный период, начиная с первой четверти XVIII в., фигурировало село «Боброво»¹⁹, что изначально располагалось ориентировочно на месте территории современного села Большебоброво. В XIX в. появляется название «Большебоброво», т.к. в рамках Дмитриевского уезда Орловской губернии существовало два населенных пункта с названием «Боброво», хотя «Большебоброво» неподалеку от р. Белый Немёд на картах XIX в. не изменило своего названия и указывалось в основном как «Боброво». В свою очередь другое поселение в Дмитровском уезде указывалось как «Малое-Боброво».

К последней трети XIX в. указанное поселение разрослось, вытянувшись с Запада на Восток, вдоль русла речки Бобрик, приблизительно заняв территорию современной деревни. При этом д. Большебоброво стало достаточно крупным поселением. При анализе карт XIX в. выяснилось, что развитая уличная застройка с. Большебоброво формируется уже в этот период.

Более обширные данные по развитию данной территории имеют письменные источники. Известно, что в XIX в. крестьяне села являлись владельческими, т.е. принадлежали помещикам. С конца XVIII в. земли и соответственно крестьяне на них принадлежали одной из ветвей князей Трубецких.

Строительством барского дома, подсобных хозяйственных помещений поместья и разбивкой парка при нем в 1840-х гг. занималась Эмилия Петровна Трубецкая, дочь фельдмаршала, героя Отечественной войны 1812 г., князя Петра Витгенштейна. Постройка дома проходила в период, когда муж Эмилии – Петр Иванович Трубецкой, унаследовавший Больше-Бобровское имение от своей тетки Варвары Николаевны Мухановой, исполнял обязанности Орловского военного и гражданского губернатора (1841 – 1849 гг.). Супруги жили в Орле, а усадьба в Больше-Боброво была для них летней резиденцией. В парке, в так называемой «красной беседке», всегда отдыхала и писала свои картины их дочь Мария Петровна Трубецкая (в замужестве Зиновьева). Картины ее бережно хранились в барском доме всеми владельцами усадьбы. В 1849 г. Петра Ивановича назначили сенатором, и семья Трубецких переехала в столицу, а затем в подмосковное имение Ахтырка.

Хозяином в Больше-Боброво стал их сын Александр Петрович, он же во время крестьянской реформы 1861 г. давал вольную своим крестьянам²⁰.

Так, по данным «Извлечения из описания помещичьих имений» на 1860 г., т.е. перед отменой крепостного права, за князем Петром Ивановичем Трубецким числилось 1309 крепостных крестьян в «с. Боброво с деревнями», которые формировали 289 дворов. Помещики Трубецкие имели 3240 дес. пахотной земли, а также 540 дес. сенокосной и 342,95 дес. выгонной территории²¹.

Род Трубецких владел в с. Боброво земельными угодьями до 1917 г. При этом какие бы фамилии ни носили владельцы, своими родственными отношениями они были тесно связаны с князьями Трубецкими: Софья Васильевна Толстая (в девичестве Орлова-Денисова), Мария

¹⁹ Territoire de Kromi / Cartes manuscrites de la collection Joseph Nicolas Delisle des territoires de la Russie entre 1724 et 1729. [Электронный ресурс]. URL: <https://gallica.bnf.fr/ark:/12148/btv1b55003082x/f1.zoom.r=Territoire%20de%20Kromi.langEN>. (дата обращения: 23.07.2024).

²⁰ Сургучев С. Барская усадьба в Больше-Боброво // Жизнь района. №23 от 05.06.2024.

²¹ Извлечения из описаний имений по великороссийским губерниям. Т.2. СПб, 1860. С. 26

Николаевна Кристи (в девичестве Трубецкая, жена Орловского и Московского губернатора, сенатора Григория Ивановича Кристи), Мария Павловна Шамшева (в девичестве Зиновьева). Супруги Кристи не жили в Больше-Боброво, редко приезжали сюда, предпочитали Москву. Больше-Бобровской экономией распорядился управляющий, поляк Александр Адамович Даманский. Он следил за барским домом, конюшней, многочисленной псарней, садом, мельницами, заключал сделки с местными крестьянами на аренду земли и сельхозработы.

На основании «Списка населенных мест» 1868 г. в 1862 году в владельческом селе «Боброво большое» Дмитровского уезда Орловской губернии при ручьях Бобровке и Муравельнике, находящейся в 42 верстах от уездного города Дмитровск, проживало 524 человека (251 мужского пола и 273 женского), а также насчитывалось 46 дворов. Село относилось к 4-му стану Фатежского уезда, в правой стороне от почтового тракта из г. Фатежа в г. Дмитриев²². К 1877 году число дворов возросло до 105, жителей – до 588 человек. В селе были открыты земская школа и торговая лавка²³.

В конце 1880-х годов в барских садах в Больше-Боброво выращивались и отправлялись в Москву овощи и фрукты всевозможных сортов, поместье приносило значительный доход. Здесь следует отметить, что на фоне экономически благополучной жизни землевладельцев местные крестьяне жили зачастую впроголодь из-за нехватки земли и неурожаев уходили на сезонные отхожие промыслы в Малороссию, работали в шахтах Донбасса, плотничали в южных губерниях, семьями переселялись в восточные регионы империи. Со временем Больше-Бобровская экономия стала убыточной, и Кристи продали имение своей родственнице Марии Павловне Шамшевой, являвшейся внучкой Эмилии Петровны Трубецкой. Поэтому уже имевшие земли в Дмитровском уезде (д. Волкова, Слободка, д. Гремячее, д. Толбузево, с. Макарово) и небольшой кирпичный завод Мария Павловна и Петр Николаевич Шамшевы за счет кредита в Дворянском Банке приобрели еще два имения, в Больше-Боброво и Копенках.

Стоит отметить, что по данным на 1890 г. с. Больше-Боброво являлось центром Больше-Бобровской волости в составе Дмитровского уезда Орловской губернии²⁴.

Важно указать на то, что владельцы усадьбы в с. Большебоброво – Шамшевы были активными общественниками. В разные годы Петр Николаевич избирался земским начальником 2-го участка Дмитровского уезда, земским гласным судьей, церковным старостой Троицкой церкви и попечителем церковно-приходской школы. В 1903 г. устроил телефонное сообщение от своего имения Больше-Боброво до города Дмитровска. Его сын, потомственный дворянин Петр Петрович Шамшев, был школьным попечителем членом Дмитровского отделения епархиального Училищного Совета, предводителем Дмитровского уездного земства, членом Орловского церковного историко-археологического общества, председателем Дмитровского отделения

²² Списки населенных мест Российской империи, составленные и издаваемые Центральным статистическим комитетом Министерства внутренних дел. Вып. 20: Орловская губерния: ... по сведениям 1862 года / обраб. ред. А. Артемьевым. СПб.: Центральный статистический комитет Министерства внутренних дел, 1868. С. 160.

²³ Волости и важнейшие селения Европейской России. СПб, 1880. С. 225.

²⁴ Кондакова Л., Трохина О. Административно-территориальное устройство Орловского края с древнейших времен по 1917 г. [Электронный ресурс]. URL: https://adelwiki.mws-osteuroopa.org/index.php/Административно-территориальное_устройство_Орловского_края_с_древнейших_времен_по_1917_г._Л._Кондакова,_О._Трохина#cite_ref-1. (дата обращения: 23.07.2024).

Союза Русского Народа и пожизненным членом Серафимовского братства при Орловском епархиальном Училищном Совете. Петр Николаевич и Мария Павловна Шамшевы жили сначала в Гремячем, а с 1899 г. переселились в усадьбу села Больше-Боброво, Петр Петрович обосновался в сельце Копенки²⁵.

Таким образом, активная деятельность Шамшевых формировала особые социально-культурные ландшафты с. Большебоброво в последней четверти XIX – начале XX вв.

В энциклопедии «Россия. Полное географическое описание нашего Отечества», выпущенной в 1902 г. в Санкт-Петербурге, говорится: «Верстах в 10 к юго-востоку от с. Гремячего, при с. Большом Боброве, также расположено имение Шамшевых площадью 4200 десятин, выдающееся по своему полеводству, скотоводству, плодоводству, лесоводству (1000 десятин леса) и сыроваренному заводу»²⁶. Можно отметить, что к началу XX в. с. Больше-Боброво имело важное хозяйственное значение в рамках исследуемой бедующей территории Объекта.

Отдельно стоит отметить религиозные постройки, формирующие историко-градостроительные ландшафты исследуемой территории населенного пункта. Православный храм в Большебоброво существовал, скорее всего, с начала XVIII века. В приход Троицкого храма входило село Большебоброво и деревни Городное, Коровино, Тишимля и Толбузево²⁷. В «Росписании городских и сельских приходов, церквей и причтов Орловской епархии» 1870-х гг. сообщает, что в Больше-Бобровском приходе находятся 781 дворов в селе и 4 деревни до 8 верст²⁸. Так, в с. Большебоброво по состоянию на 1903 г. по данным «Карты Орловской Епархии дьякона Александра Рождественского»²⁹ являлось населенным пунктом с церковью и причтом, а также имело церковно-приходскую школу, упоминаемую выше, и школу грамоты.

С 1861 по 1923 год Большебоброво было административным центром Большебобровской волости Дмитровского уезда Орловской губернии. По данным 1916 года при Большебобровском волостном правлении действовало почтовое отделение, которым заведовал волостной писарь. В то время в уездном земстве гласным от 1-го избирательного собрания был дворянин Большебоброва, отставной капитан гвардии, Пётр Николаевич Шамшев³⁰.

В октябре 1917 г. повсеместно начались погромы дворянских имений. Дом-усадьба на Барской горе в Больше-Боброво был разграблен. Всю обстановку в доме и флигеле местные жители и крестьяне окрестных деревень частью уничтожили, частью расхитили. Та же самая судьба постигла сельхозинвентарь, оранжереи, ферму и питомник. Шамшевы покинули Россию.

²⁵ Сургучев С. Барская усадьба в Больше-Боброво // Жизнь района. №23 от 05.06.2024.

²⁶ Россия. Полное географическое описание нашего Отечества. Т.2: Среднерусская Черноземная область / сост. В.П. Семенов [и др.]. СПб, 1902. С. 558.

²⁷ Государственный архив Орловской области. Объединённый фонд № 101. Церкви Орловской епархии. Путеводитель.

²⁸ Росписание городских и сельских приходов, церквей и причтов Орловской епархии. Орел: Орловская епархия, [187?]. С. 67.

²⁹ Карты Орловской Епархии дьякона Александра Рождественского. [Электронный ресурс]. URL: http://www.etomesto.ru/map-orel_orlovskaya-eparkhiya-1903/?x=35.625949&y=52.312270. (дата обращения: 23.07.2024).

³⁰ Памятная книга и Адрес-календарь Орловской губернии на 1916 год. Орел, 1916. С. 203.

и уехали жить в эмиграцию. Их земли были национализированы и на этой основе в 1919 г. в с. Большебоброво было построено одно из первых коллективных хозяйств – «Больше-Бобровский свиновхоз». Краевед Сергей Сургучев отмечает, что до настоящего времени постройки усадьбы в с. Большебоброво не сохранились³¹

После Октябрьской революции с. Большебоброво было административным центром Городновского сельсовета Большебобровской волости Дмитровского уезда. С 1923 года в составе Волковской волости. Изначально административным центром сельсовета была д. Городное, однако к 1926 году центр сельсовета был перенесён в с. Большебоброво. В 1926 году в состав Большебобровского сельсовета входило 15 населённых пунктов: х. Александровский, совхоз Боброво, с. Большебоброво, д. Городное, п. Загородный, д. Коровино, п. Лев-Толстовский, п. Лески, Лесная Сторожка, лесная сторожка Городище, Городищенская Лесоразработка, х. Сизова, п. Сафрошинский, д. Тишимля, п. Трубачи³².

В 1926 г. в селе было 154 хозяйства (в том числе 151 крестьянского типа), проживало 823 человека (373 мужского пола и 450 женского), действовали: школа 1-й ступени, пункт ликвидации неграмотности, изба-читальня, красный уголок, государственное торговое заведение IV разряда, 2 кооперативных торговых заведения III разряда³³.

В связи с переходом к областному, окружному и районному делению, 14 мая 1928 г. было принято совместное решение ВЦИК и СНК РСФСР «об образовании Центрально Черноземной Области» (ЦЧО) с центром в Воронеже, в состав которой вошла Орловская губерния. 16 июля 1928 г. утвержден состав 11 округов ЦЧО – Дмитровский уезд без части сельсоветов Долбенкинской волости вошел в Орловский округ. 30 июля 1928 г. утвержден состав районов и их центров в округах ЦЧО – Дмитровский район в Льговском округе. С 1928 г. с. Большебоброво находилось в составе Михайловского (ныне Железногорского) района. В первой половине 1930-х гг. село становится административным центром Большебобровского сельсовета. 15 июля 1930 года окружное деление отменено, и районы ЦЧО, включая Дмитровский район (где находилась территория исследуемого Объекта), подчинились непосредственно областному центру (г. Воронеж). Ликвидация округов была завершена в августе – сентябре 1930 г.

В ходе коллективизации, в начале 1930-х годов, в Большебоброво были созданы колхозы «Победа» и «1-е Мая». При этом «Больше-Бобровский свинсовхоз» к концу 1930-х гг. уже прекратил свое существование.

17 июня 1934 г. бывшая Центрально-Черноземная Область была разделена на Воронежскую область и Курскую, в которую вошли районы Орловщины. С этого момента и до настоящего времени с. Большебоброво, на территории которого находится исследуемый Объект, входит в состав Михайловского района Курской области³⁴.

До Великой Отечественной войны по данным на 1937 г. в селе Большебоброво было 119 дворов, действовала машинно-тракторная станция³⁵.

³¹ Сургучев С. Барская усадьба в Больше-Боброво // Жизнь района. №23 от 05.06.2024.

³² Официальный сайт МО «Городновский сельсовет». [Электронный ресурс]. URL: <https://gorodnoe.gosuslugi.ru/omunitsipalnom-obrazovanii/>. (дата обращения: 23.07.2024).

³³ Список населённых мест Орловской губернии. 1927 год. Орел, 1927, С. 16.

³⁴ ИСТОРИЯ МЕСТА и административное деление. Часть 2 // Сборник статей и материалов, посвященный деревне Любошь и местам ее окружающим. [Электронный ресурс]. URL: <https://web.archive.org/web/20130720015207/http://didearix.petergen.com/lub-his2.htm>. ()

³⁵ Карта РККА N-36 (Г). Брянская, Калужская и Орловская области. [Электронный ресурс]. URL: http://www.etomesto.ru/map-rkka_n-36-g/?x=35.625052&y=52.315161. (дата обращения: 23.07.2024).

Во время Великой Отечественной войны, с октября 1941 года по февраль 1943 года, находилось в зоне немецко-фашистской оккупации.

В первые дни войны из села Большебоброво ушли на фронт десятки мужчин. В тылу местные жители записывались в истребительные батальоны или в Фатежский партизанский отряд, сформированный НКВД в сентябре 1941 года. Однако истребительные отряды были плохо вооружены, а фатежские партизаны воевали недолго: они направлялись на соединение с Михайловским отрядом и 10 октября нарвались на передовые части немцев. Они вступили с гитлеровцами в бой, взорвали мост через Усожу и держали оборону до 25 октября 1941 года, т.е. две недели. При этом силы были неравными. Партизаны были переброшены на защиту города Курска, где влились в полк народного ополчения. Кроме партизан в боях на реке Усоже в районе Линца, Н. Жданово и Басово приняли участие танковая рота 133-й танковой бригады и мотострелковая рота, а также кавалеристы 29-й кавдивизии. Опытные, хорошо вооруженные солдаты германской 9-й танковой дивизии и 48-го армейского корпуса бросали в бой до 25-30 самолетов, танки, пехоту и нанесли кавалеристам страшные потери – более 500 бойцов и командиров остались лежать близ реки Усожи.

Олег Петров пишет, что в октябре 1941 года в Михайловском районе не было создано хорошо организованной и мощной обороны, он находился в глубоком тылу советских войск. Противник, начавший операцию «Тайфун» 30.09.1941 г., силами 2 Танковой Группы разбил наши части в районе Шостки и уже на третий день захватил Дмитровск-Орловский, выйдя в тыл 13 Армии. Затем враг развил наступление одним моторизованным корпусом на Карачев, Брянск, а другим на Орел. Часть 13 Армии оказалась в окружении.

Не ожидая столь быстрого продвижения противника, советские войска, силами 3 Армии и остатков 13 Армии, отошли для организации обороны на рубеже Поньри, Фатеж, Льгов. Для выигрыша во времени и сдерживания противника, видимо, и был выдвинут на направление Дмитриев - Фатеж оперативный заслон, в который входили 29 Кав.Дивизия и часть 64 СД (она же 7 гв.СД).

Мало что известно об этих днях боев, оперативных документов этих дивизий за 1941 г. в архивах не имеется. Основные события разворачивались 10-20 октября 1941 г. в районе Н.Жданово, Радубеж, Линец, Ключниково, Подымовка. Бойцы и командиры до конца выполнили свой солдатский долг, ценой своей жизни задержав противника на несколько дней и обеспечив закрепление наших войск на новом оборонительном рубеже.

Войдя в октябре 1941 г. на территорию Михайловского района, фашисты на полтора года оставались там, измываясь над людьми. Они совершали наезды на деревни, нещадно грабили, а часто и убивали людей. Многих девушек и молодых мужчин из с. Большебоброво угнали в Германию на рабский труд. В деревне хозяйничали местные и троичские полицаи. Они отправляли в Германию коров, овец, отобранных у населения, забивали кур и гусей, облагали население непомерными штрафами и натуральными налогами. Люди в таких условиях голодали, болели, но оказать медицинскую помощь было нечем.

Также в этот период немало местных жителей стали бойцами партизанских отрядов, дислоцировавшихся на территории Курской, соседних Орловской и Брянской областей.

В феврале 1943 года Красная Армия начала освобождать Курскую землю. В результате стремительного продвижения вперед с боями наших частей Михайловский район, в том числе и село Большебоброво, был освобожден к марту 1943 года. С этого периода началось создание братской могилы в с. Большебоброво, а также формирование территории Объекта в рамках историко-градостроительных ландшафтов на середину 1940-х гг., представлявших из себя сельскую одноэтажную жилую застройку с хозяйственными угодьями.

После Великой Отечественной войны с. Большебоброво развивалась в рамках Михайловского района.

В 1950 году колхоз «1-е Мая» был присоединён к «Победа». ³⁶ Председателем укрупнённой артели в 1950–1954 годах был А.Г. Гринев. В 1954–1959 гг. колхозом руководил уроженец села Разветье Яков Иванович Долгов. При нём «Победа» вышла на передовые позиции в районе. После ранней смерти Я. И. Долгова в 1959 году колхоз возглавил Николай Васильевич Богатырев. В 1965 году колхоз «Победа» был переименован в «Ударник», новым председателем был избран С. И. Бурков. В 1967—1973 годах председателем колхоза был Виктор Степанович Мартыненко. В 1973 году «Ударник» был присоединён к колхозу «Родина», центральная усадьба которого находилась в селце Копёнки.

В соответствии с Указом Президиума Верховного Совета «Об укрупнении сельских районов и изменении подчиненности районов и городов Курской области» от 1 февраля 1963 года Михайловский район был ликвидирован и вошел в состав Дмитриевского района³⁷. В 1964 году часть территории района отходила в Фатежский район.

Указом Президиума Верховного Совета РСФСР от 12 января 1965 года был образован Железнодорожный район с центром в городе Железнодорожном. В состав района вошло 13 сельсоветов, включая Большебобровский с центром в с. Большебоброво, где находится исследуемый Объект.

В 1980-е гг. Большебоброво начало приходить в упадок. После упразднения Большебобровского сельсовета 27 февраля 1986 г., его раздел на Копёнский и Городновский сельсоветы, село вошло в состав нового Железнодорожного района в рамках Копёнского сельсовета³⁸.

В соответствии с Законом Курской области от 7 ноября 2017 года № 76-ЗКО «О преобразовании некоторых муниципальных образований Железнодорожного и Рыльского районов Курской области и внесении изменений в отдельные законодательные акты Курской области» муниципальные образования «Городновский сельсовет» Железнодорожного района и «Копёнский сельсовет» Железнодорожного района, объединены в муниципальное образование «Городновский сельсовет» Железнодорожного района³⁹.

В территорию вновь образованного муниципального образования «Городновский сельсовет» вошло с. Большебоброво, а также следующие населенные пункты: д. Городное – центр муниципального образования, д. Коровино, д. Копенки, п. Богатыревский и п. Сафрошинский.

МО «Городновский сельсовет» расположилось в северо-восточной части Железнодорожного района. С северной стороны граничит с МО «Волковский сельсовет», с

³⁶ Курская область. Административно-территориальное деление, 1955. С. 35.

³⁷ Об укрупнении сельских районов и изменении подчинённости районов и городов Курской области: указ Президиума Верховного Совета РСФСР: 1 февраля 1963 г. // Ведомости Верховного Совета РСФСР. Москва: Верховный Совет РСФСР, 1957–1989; 1963. № 5 (227). Ст. 86. С. 157–158.

³⁸ Официальный сайт МО «Железнодорожный район». [Электронный ресурс]. URL: <https://zhelrayon.gosuslugi.ru/o-munitsipalnom-obrazovanii/>. (дата обращения: 23.07.2024).

³⁹ Закон Курской области от 07.11.2017 № 76-ЗКО "О преобразовании некоторых муниципальных образований Железнодорожного и Рыльского районов Курской области и внесении изменений в отдельные законодательные акты Курской области". [Электронный ресурс]. URL: <http://publication.pravo.gov.ru/document/4600201711080022>. (дата обращения: 23.07.2024).

восточной – с Орловской областью, с южной с МО «Троицкий сельсовет» и МО «Андросовский сельсовет», с западной – с МО «Город Железнодорожный». Село Большебоброво территориально расположилось в центре Городновского сельсовета⁴⁰.

В последней трети XX – первой четверти XXI вв. застройка рассматриваемого населенного пункта продолжала довольно равномерно разрастаться по тем направлениям, что были определены предшествующими периодами градостроительного развития. На данный момент преобладающая часть застройки сосредоточена к Юго-Западу, а наиболее развитой являются центральная часть поселения.

В настоящее время исследуемый Объект, находящийся на северном въезде в с. Большебоброво, играет весьма заметную и значимую роль в формировании историко-культурного ландшафта в зоне своего расположения. В границах территории, прилегающей к месторасположению Объекта, сохранена историческая планировка. Соответственно, обозначенная застройка обладает самостоятельной исторической и архитектурно-градостроительной ценностью. Объект является историко-культурной доминантой в градостроительном ландшафте исследуемой территории. Совокупность окружающих Объект элементов градостроительной среды не искажает его визуальное восприятие.

13.1. События Великой Отечественной войны, непосредственно связанные с возникновением Объекта исследования

Исследуемый Объект неразрывно связан с боями, происходившими в феврале 1943 г., когда проводилась операция по освобождению Северо-Западных районов Курской области от немецко-фашистских захватчиков. Сражались с врагом воины 37-й гвардейской, 69-й, 132-й, 193-й, 246, 354-й стрелковых дивизий и 16-го танкового корпуса, партизаны 1-й Курской партизанской бригады.

Освобождение близлежащих с селом Большебоброво районов Курской области (непосредственно Михайловского, к которому относился Объект, а также Фатежского и Троснянского) от немецко-фашистских захватчиков началось 11 февраля 1943 года с продвижения 132 стрелковой дивизии от Фатежа в сторону Дмитриева-Льговского. Дивизия в составе 60-й армии Воронежского фронта принимала участие в боях на северной окраине Курска и после его освобождения, 9 февраля, сосредоточилась для подтягивания тылов и артиллерии в районах: Нартово, Саморядово – 712 стрелковый полк, Тутово, Хардиново – 605 стрелковый полк, Гремячка – 498 стрелковый полк и штаб дивизии.

10 февраля 132 стрелковая дивизия была передана из 60-й Армии в подчинение 13-ой Армии Брянского Фронта для наступления в направлении города Дмитриев-Льговский. К исходу 10 февраля дивизия сосредоточилась для наступления в районе: Фатежа - 712 стрелковый полк, Крюково - 605 стрелковый полк, Полевой Колодезь - 498 стрелковый полк (2 км. западнее Большое Жирово).

11 февраля к 17.00 712 стрелковый полк вышел на рубеж реки Усожа у Верхнего Жданово, то есть вступил на территорию нынешнего Железнодорожного района (Нижне-Ждановский и Линецкий сельсоветы тогда относились к Фатежскому району). В то же время 605 стрелковый полк вышел к селу Верхние Халчи (10 км южнее Нижнего Жданово), а 498-ой, находясь во втором эшелоне дивизии, сосредоточился в Фатеже. 132 стрелковая дивизия продвигалась на Дмитриев-Льговский, поначалу не встречая серьезного сопротивления, сбивая

⁴⁰ Официальный сайт МО «Городновский сельсовет». [Электронный ресурс]. URL: <https://gorodnoe.gosuslugi.ru/omunitsipalnom-obrazovanii/>. (дата обращения: 23.07.2024).

немногочисленные заслоны противника. Для обеспечения открытого правого фланга был выдвинут 498 стрелковый полк, а также использован заградотряд, который 12 февраля двинулся в направлении села Гнань и слободы Михайловка.

13 февраля 498 стрелковый полк занял Рышково и Новый Бузец, 712-ый, сбив заслоны противника в Генеральшино, вышел к селу Снижа, 605-ый с боями занял Мармыжи, Белый Колодезь и вышел к деревне Новая Першина, а к 17.00 ворвался на станцию Арбузово, где захватил паровоз с пятью вагонами и платформой. По мере продвижения на запад сопротивление противника усилилось. Передний край немецкой 258 пехотной дивизии и полицейских отрядов обозначился перед Дмитриевом, а также на рубеже реки Свапа. На правом фланге, со стороны слободы Михайловка, противник, выставив заслоны по Свапе, активности не проявлял.

14 февраля начались упорные бои за Дмитриев-Льговский. 712 стрелковый полк наступал на город с северо-востока, 605-ый, ведя бои на южной окраине Дмитриева, начал обходной маневр в северо-западном направлении. 498 стрелковый полк с целью охвата узлов сопротивления в крупных населенных пунктах Дмитриев-Льговский и Михайловка предпринял наступление со стороны Карманово на деревни Ратманово и Таракановку.

Бои за освобождение современной территории Железногорского района (Михайловский и часть Фатежского района) до 17 февраля носили эпизодический характер, поскольку сопротивление противника организовывалось в населенных пунктах только отрядами прикрытия кавалерийского полка СС и полицейскими формированиями.

Исходя из складывающейся обстановки, выхода наших войск в район западнее города Дмитриев-Льговский, противник оставил слободу Михайловка и отошел в северо-западном направлении. Таким образом, активных боевых действий по освобождению Михайловки не происходило. Воинов, погибших в бою за Михайловку, нет. Освобождение слободы стало следствием наступления войск 13-ой Армии, в частности, 132 стрелковой дивизии.

Первые тяжелые бои на территории исследуемого района произошли в тот момент, когда заградительный отряд 132 стрелковой дивизии, а затем партизанские отряды пытались освободить Клишино. Ввиду сложившихся обстоятельств и несогласованности в действиях эти попытки оказались безуспешными и привели к большим потерям партизан (около 120 погибших).

17 февраля в восточную часть Михайловского района первой вошла 1 лыжная бригада Брянского фронта (фронтового подчинения), действовавшая совместно со 2 лыжной бригадой. Они продвигались в северо-западном направлении и выполняли задачу перерезать дорогу Дмитровск-Кромы на участке Крупышино, Чувардино.

Продолжая наступать днем и ночью, в пургу и морозы, лыжники еще утром 13 февраля пересекли железную дорогу Орел – Курск у станции Вozy (12 км южнее Поныри) и устремились по тылам противника на Ольховатку, Муравль, далее через Пенно-Быркино, Андреевку, Громову Дубраву, Ждановку, на Голенищево и Чувардино. Перед 1 отдельной лыжной бригадой была поставлена основная задача – занять Крупышино, Волобуево и Чувардино, и тем самым перерезать автодорогу Дмитровск – Кромы.

После короткого боя 18 февраля у Андреевки 1 отдельная лыжная бригада стремительно вышла в заданный район и в течение 19-21 февраля удерживала автодорогу на участке Чувардино, Крупышино.

21 февраля подошедшая 12 танковая дивизия противника нанесла сильный контрудар с севера. Имея лишь легкое вооружение, лыжники не могли успешно противостоять танкам и с тяжелыми боями отошли к селу Плоское, поселку Никольский (3 км севернее и северо-западнее Волково).

В эти же дни к Михайловскому району начали прибывать воинские части 2 Танковой Армии, затем и дивизии 65-ой Армии, которая в первой половине февраля фактически находилась еще в стадии комплектования войсками. Она была представлена в районе

сосредоточения лишь полевым управлением армии и приступила к приему предназначенных ей соединений и частей.

Основные силы 65-ой Армии: 37-я гвардейская стрелковая дивизия, стрелковые дивизии 69, 149, 193, 246, 354 - в период с 11 февраля по 17 февраля 1943 года выгрузились на железнодорожной станции Елец. Они совершили марш 300 км для сосредоточения на рубеже Чернь, Андреевка, Макарово, Хлынино, Зорино и последующего наступления в направлении на Дмитровск, Комаричи.

После напряженных и безуспешных боев за Дмитриев-Льговский к концу дня 24 февраля 132 стрелковая дивизия передала позиции 194 стрелковой дивизии и частям 2 Танковой Армии. Она была отведена во второй эшелон для пополнения. 25 февраля дивизия располагалась в следующих пунктах: 712 стрелковый полк – в Басово, Сухарево, Козюлькино; 605 стрелковый полк – в Жигаево; 498 стрелковый полк – в Новом Бузце, Рышково; учебный батальон и 1 Бригада курских партизан – в селе Троицкое, деревне Старый Бузец. Затем 132 стрелковая дивизия передислоцировалась в район Фроловка, Бырдинка, Сергеевский, Городное, Студенецкий. Однако после короткого отдыха 4 марта дивизии пришлось вновь занять боевой рубеж: Никитинка, Ильинско-Нагорный, Чернь, Ждановка.

В восточной части Михайловского района 65-я Армия спешно принимала подходящие войска и готовилась к наступлению. 24-25 февраля с марша на исходный рубеж Плоское, Моховое, Андросово, Зорино подошли 69, 193, 354 стрелковые дивизии и 37 гвардейская стрелковая дивизия. Уже утром 26 февраля войска 65-ой Армии, пользуясь еще непрочной обороной противника, перешли в наступление. 69 стрелковая дивизия с рубежа Плоское, Волково с боями продвигалась в направлении Харланово, Брянцево, Дмитровск-Орловского. 193 стрелковая дивизия с рубежа Гремяче, Агрономический наступала в направлении Долбенкино, Мало-Боброво, Виженка. 37 гвардейская стрелковая дивизия, действуя на левом фланге, с рубежа Андросово, Зорино продвигалась севернее реки Свапа на Золотой, Клишино, Кошкино. 149 стрелковая дивизия вскоре после начала наступления была выдвинута в район Муравчик, Ржавчик, Успенский, Воздвиженский для обеспечения открытого правого фланга 65-й Армии. 354 стрелковая дивизия с рубежа Моховое, Макарово нанесла удар на Разветье, Лубошево, Черневка.

Поначалу ожесточенные бои происходили только в полосе наступления правифланговой 69 стрелковой дивизии, по линии Муравчик, Хальзево, Трофимово, Брянцево. Дивизии в центре и на левом фланге армии в первый день наступления, не встречая серьезного сопротивления, продвинулись на запад на глубину до 14-16 км.

Учитывая погодные условия, войска продвигались, как правило, вдоль дорог, от села к селу. 26 февраля боевые столкновения произошли лишь за некоторые населенные пункты Михайловского района. В этот же день село Волково было освобождено частями 69-й стрелковой дивизии.

Село Большебоброво было освобождено советскими войсками к 1 марта 1943 г. в ходе боев 11 февраля – 3 марта 1943 г., когда в исследуемом населенном пункте заняли свои позиции 1199 стрелковый полк 354 стрелковой дивизии, подчиняемый 65 армии Центрального фронта.

Несмотря на усиление в начале марта правого крыла фронта 70-ой Армии, в целом наступление наших войск в западном и северо-западном направлениях ослабевало. Противник начал предпринимать сильные контрудары, а на некоторых участках даже потеснил наши соединения. К концу второй декады марта фронт относительно стабилизировался, и 20 марта обе

противоборствующие стороны перешли к жесткой позиционной обороне – образовалась так называемая Курская дуга⁴¹.

В начале 1943 г. на освобожденной территории Курской области проходило развертывание большого количества госпиталей, прибывавших вместе с Красной Армией. Из-за близости линии фронта был велик наплыв раненых, госпитали были перегружены. Раненые в боях за с. Волково и соседние населенные пункты находились на излечении в 79-м медсанбате 162-й стрелковой дивизии. ГКО, предвидя размах Курской битвы, исключительно важное значение придавал укреплению военно-медицинской службы Красной армии. Подтверждением этого является тот факт, что только в 1943 г. было принято пять постановлений ГКО. Это позволило дополнительно развернуть 359 тыс. коек в эвакогоспиталях. В мае-июне фронтам курского направления была передана большая группа эвакогоспиталей Наркомата здравоохранения СССР из внутренних районов страны, госпитали в том числе были размещены в Фатежском районе.

В ходе зимней кампании 1942-1943 гг. был образован так называемый Курский выступ – освобожденная советскими войсками территория, что имела протяженность по фронту в 550 км и глубоко вдавалась в участки территории, занятой противником. Курский выступ находился на стыке двух крупнейших немецких группировок «Центр» (севернее) и «Юг» (южнее). Немецкое командование, планируя летнее наступление 1943 г. (немецкая операция «Цитадель»), учитывая конфигурацию и расположение войск, ставило перед собой основную цель: срезать Курский выступ (Курскую дугу) с севера и с юга, чтобы занять расположенный на равном удалении от его границ Курск. Таким образом, частям РККА предстояло оборонять одновременно два фаса Курской дуги: северный и южный⁴².

Ключевым этапом действий на южном фасе Курской дуги, защищаемом войсками Воронежского фронта, стало «танковое» сражение под Прохоровкой, кульминация которого пришлась на 12 июля 1943 г. А переломным событием хода обороны северного фаса дуги – ожесточенные бои на территории Поныровского района в начале июля 1943 г.

Курская битва, которая затронула территорию современного Железногорского района, где находится территория исследуемого Объекта. Курская битва проходила с 5 июля по 23 августа 1943 г.: 5 — 23 июля — оборонительная и 12 июля — 23 августа — наступательные операции. Основные боевые действия проходили на территории современных Поныровского и Фатежского районов. На территории Фатежского района оборону держали части 65-й и 70-й армий. Тяжелораненые в этих боях воины находились в госпиталях Михайловского района, многие из которых умерли от ран уже после завершения Курской битвы, в августе – октябре 1943 г.

Северный фас Курской дуги летом 1943 г. обороняли войска Центрального фронта (48-я армия, 13-я армия, 70-я армия, 65-я армия, 60-я армия и 16-я воздушная армия), более чем 700 тысяч советских бойцов. Командующим Центральным фронтом являлся генерал армии Константин Константинович (Ксаверьевич) Рокоссовский (Рокоссовский) (1896-1968); 29 июня 1944 г. К.К. Рокоссовскому было присвоено звание Маршала Советского Союза.

Поселок Поныри и одноименная станция, находившиеся в 46 км от с. Большебоброво, являлись главным опорным оборонительным узлом 13-й армии, и от их удержания зависела общая устойчивость линии войск Центрального фронта. Из данной опорной точки советские войска имели возможность наносить фланговые удары по тем группировкам противника, что

⁴¹ Петров О. Об освобождении Железногорского (Михайловского) района Курской области. URL: http://rubezh.signalTV.ru/History.files/20Osvob_ra.htm. (дата обращения: 23.07.2024).

⁴² Военный энциклопедический словарь. М., 1986. С. 385-386.

наступали на город Малоархангельск и на деревню Ольховатку; а под Ольховаткой, в частности, располагались так называемые Тепловские высоты (высота 274) – высшая точка преимущественно равнинной Курской области. Помимо вышеуказанного, через Понеры проходила стратегически важная железнодорожная ветка Орел–Курск.

Самым крупным сражением вблизи изучаемого Объекта стали бои на Понеровском направлении в ходе Курской битвы. На штурм Понеровского узла обороны со стороны немцев был направлен главный удар подразделений 9-й армии вермахта под командованием генерала танковых войск Й. Харпе, а также боевых групп из частей 18-й и 9-й немецких танковых дивизий, 86-й и 292-й – пехотных дивизий, 10-й мотодивизии и штурмовых орудий 656-го полка. С советской стороны нападавшим противостояли 307-я стрелковая дивизия генерал-майора М.А. Еншина, 3-я и 4-я воздушно-десантные дивизии генералов И.Ф. Дударева и А.Д. Румянцева, 81-я стрелковая дивизия генерал-майора А.Б. Барина, а также танки 2-й танковой армии, отдельные полки и многочисленные артиллерийские части⁴³.

Ранним утром 5 июля 1943 г. (официально считается днем начала Курской битвы) на северном фланге Курской дуги немцы направили удар на Малоархангельск, а несколькими часами позже непосредственно в район Понерей. Немецкое наступление началось с артподготовки, еще до полудня противник преодолел три линии траншей главной полосы обороны и подступил к станции «Малоархангельск». В бой были введены некоторые советские резервы, но при этом целый ряд подразделений оказался в окружении. Тем не менее, благодаря своевременной реакции советского командования пехоте 81-й стрелковой дивизии к концу дня 5 июля удалось закрепиться на рубеже Семеновка – Бузулук – 1-е Понеры; обескровленные немецкие части были не в состоянии продолжать наступление. Ключевую роль в стабилизации линии фронта советскими войсками сыграло участие артиллерии 13-й армии, а также авиационная поддержка.

Ночью на 6 июля контрудар, производимый войсками Центрального фронта, начался с мощного артобстрела и авиационных бомбардировок. В ходе контрнступления, ведшегося силами 148-й, 74-й и 81-й стрелковых дивизий, советским войскам, слолив сопротивление противника, удалось выйти на рубеж 1-е Понеры – Дружовецкий – Бобрик. Однако во второй половине дня 6 июля немцы ввели в бой дополнительные части, нанеся удар в направлении станции «Понеры». Некоторые советские подразделения, понесшие серьезные потери накануне, начали отступать. Но путь на станцию «Понеры» противнику преградила 307-я стрелковая дивизия генерал-майора М.А. Еншина, отбившая при поддержке артиллерии до конца дня три атаки⁴⁴.

В ночь на 7 июля, ввиду значимости Понеровского узла обороны, 307-й стрелковой дивизии из армейского резерва были выделены: армейский подвижный отряд заграждения; 540-й легкий артиллерийский полк; 129-я отдельная танковая бригада с двумя самоходно-артиллерийскими полками и отдельным танковым полком прорыва. Кроме того, обороняющимся частям стали оказывать поддержку 5-я артиллерийская дивизия прорыва, 11-я и 22-я гвардейские минометные бригады 4-го артиллерийского корпуса прорыва и 25-я зенитно-артиллерийская дивизия.

Ранним утром 7 июля, после артподготовки и авиаподготовки, 41-й немецкий танковый корпус начал наступление на Понеры тремя боевыми группами. Самая мощная из данных групп наносила удар с северо-востока – через совхоз «1-е Мая»; вторая – ударила несколько восточнее

⁴³ Куликов В. Понеры – «Сталинград» Курской битвы. Номер 08 (1426) [Электронный ресурс]. Курск, 2003-2024. URL: <https://dddkursk.ru/number/1426/new/016814/>. (дата обращения: 23.07.2024)

⁴⁴ Куликов В. Понеры – «Сталинград» Курской битвы. Номер 08 (1426) [Электронный ресурс]. URL: <https://dddkursk.ru/number/1426/new/016814/>. (дата обращения: 23.07.2024).

первой; третья – двигалась западнее железнодорожной ветви, пытаясь «нащупать» слабые места в советской обороне и, по возможности, обойти Поныровский узел обороны. Немецким командованием в атаку на Поныри впервые были массово направлены самоходно-артиллерийские установки «Фердинанд». Ближе к полудню, в результате боев немцам удалось выйти на северо-западную окраину Поныррей, а также приблизиться к населенному пункту с северо-востока, заняв высоту 257,1 и совхоз «1-е Мая». После чего генерал-майором М.А. Еншиным была организована контратака, позволившая в результате длительного боя остановить наступление противника на северной окраине Поныррей.

Во второй половине дня 7 июля немцы, перегруппировав войска и подтянув резервы, атаковали станцию «Поныри» одновременно с запада, северо-запада и северо-востока. Вечером 86-я и 292-я немецкие пехотные дивизии заняли северную и центральную части населенного пункта, а мелкие группы немецких автоматчиков также проникли к поныровской водокачке и в южную часть поселка. Тем не менее, советским воинам удалось остановить продвижение противника; позиционные бои продолжались в течение последовавшей ночи, застройка Поныррей горела. В течение напряженного третьего дня сражения за Поныровский узел обороны 13-й армией было израсходовано почти три тысячи тонн боеприпасов⁴⁵.

Кроме того, еще в начале дня 7 июля командующий 9-й немецкой армией В. Модель, с целью скорейшего занятия станции «Поныри», отдал приказ нанести удар в обход Поныровского узла обороны. После чего немецкая боевая группа овладела частью территории к западу от села Березовый Лог и северной окраиной поселка Битюг, а далее вышла к большаку Ольховатка – 2-е Поныри. На этом рубеже продвижение противника было остановлено минными полями, артиллерийским огнем и контратаками советских подразделений. Однако к концу дня немцам также удалось захватить Карпуньковку (современная деревня Карпуневка), тем самым вклинившись во второй рубеж обороны 13-й армии советских войск.

К началу дня 8 июля 307-я стрелковая дивизия генерал-майора М.А. Еншина получила мощное усиление, состоявшее из артиллерийских, минометных и истребительно-противотанковых подразделений. После чего 307-й стрелковой дивизией, а также 27-м танковым полком, 129-й и 51-й танковыми бригадами была начата атака, направленная на полное освобождение поселка Поныри. К середине дня от противника были очищены южная часть населенного пункта и водокачка; однако вплоть до наступления вечера немцы шесть раз переходили в контратаки, отбивавшиеся советскими частями. Кроме того, на протяжении всего дня немецкие подразделения, используя танки и штурмовые орудия, предпринимали безуспешные попытки занять северную окраину Поныррей, а также прорвать оборону советских войск посредством обходного маневра через совхоз «1-е Мая».

За 9-10 июля в районе Поныррей два мощных удара нанесла немецкая боевая группа, в составе которой находилось более двухсот единиц танков и штурмовых орудий. Осуществляя данные удары, противник применил новое боевое построение «в линию» с самоходно-артиллерийскими установками «Фердинанд» (входившими в 654-й немецкий дивизион), выстроенными в два эшелона во главе группы. Обозначенная немецкая боевая группа 9 июля прорвалась через совхоз «1-е Мая» к поселку Горелое, однако встретила активное сопротивление советских артиллеристов и с потерями отступила обратно к совхозу.

Вместе с тем, целый день 9 июля не прекращались кровопролитные бои в самом поселке Поныри, а также на его окраинах и близ железнодорожной станции «Поныри». Противнику продолжали противостоять войска 307-й стрелковой дивизии генерал-майора М.А. Еншина.

⁴⁵ Куликов В. Поныри – «Сталинград» Курской битвы. Номер 09 (1428) [Электронный ресурс]. Курск, 2003-2024. URL: <https://dddkursk.ru/number/1428/new/016831/>. (дата обращения: 23.07.2024).

Фронт боев непрерывно двигался, а многие позиции по несколько раз переходили от одной противоборствующей стороны к другой. В середине дня подразделения 1023-го полка 307-й стрелковой дивизии оказались окружены немцами в центре поселка. С целью их деблокирования командующий 13-й армией генерал-лейтенант Н.П. Пухов приказал трем полкам 4-й гвардейской воздушно-десантной дивизии нанести удар вдоль железной дороги. В результате чего удалось деблокировать обозначенные подразделения, а также очистить от противника совхоз «1-е Мая». Вечером 9 июля советские солдаты вышли на южную окраину совхоза «1-е Мая» и к станции «Поныри»; ожесточенные схватки за эти два участка продолжались всю ночь⁴⁶.

10 июля наступающая на Поныри и железнодорожную станцию немецкая боевая группа была усилена радиоуправляемыми минными трапами «Боргуард». Несколько боевых машин данной группы, нанеся наиболее мощный удар, подошли вплотную к строениям станции, однако немцев встретил огонь советской полевой и противотанковой артиллерии особого назначения.

В самом поселке Поныри на рассвете 10 июля атаки на противника возобновили 4-я гвардейская воздушно-десантная и 307-я стрелковая дивизии. 9-й полк 4-й гвардейской воздушно-десантной дивизии вел бой непосредственно на развалинах железнодорожной станции, а также пробивался на северную окраину Понырей, выдерживая фланговые удары немцев, и продолжал сражаться фактически в полуокружении. Понесшая большие потери 307-я стрелковая дивизия вечером 10 июля была выведена в тыл 13-й армии, а вместо нее на передовых позициях в районе Понырей закрепились 3-я и 4-я воздушно-десантные дивизии 18-го гвардейского стрелкового корпуса⁴⁷.

К 11 июля немецкие войска, ввиду огромных потерь среди собственных подразделений и отсутствия успехов в продвижении, прекратили наступление на Поныровский узел обороны северного фаса Курской дуги. В течение тех дней, что длилась битва за Поныри, участками наиболее ожесточенных боев в населенном пункте выступали месторасположение машинно-тракторной станции, железнодорожная станция, здание школы и водонапорная башня.

Наступательная немецкая операция «Цитадель» на северном фесе Курской дуги, в том числе благодаря полководческому таланту командующего Центральным фронтом К.К. Рокоссовского, была остановлена без привлечения стратегических резервов Ставки ВГК. Оборонительные бои под Понырями и на Тепловских высотах, а также последовавшее с 12 июля 1943 г. контрнаступление советских войск Западного и Брянского фронтов в рамках операции «Кутузов» сыграли ключевую роль для победоносного исхода всей Курской битвы⁴⁸.

До начала и во время боев на Северном фесе Курской дуги и ожесточённого танкового сражения Понырях в непосредственной близости с исследуемым Объектом располагался 19 Танковый Корпус (19 ТК)⁴⁹. 15 февраля 1943 года корпус вошёл в состав Центрального фронта. С этого дня бригады из состава опергрупп Брянского фронта возвращались в корпус.

⁴⁶ Куликов В. Поныри – «Сталинград» Курской битвы. Номер 10 (1429) [Электронный ресурс]. Курск, 2003-2024. URL: <https://dddkursk.ru/number/1429/new/016848/>. (дата обращения: 23.07.2024).

⁴⁷ Там же. (дата обращения: 23.07.2024).

⁴⁸ Куликов В. Поныри – «Сталинград» Курской битвы. Номер 11 (1430) [Электронный ресурс]. Курск, 2003-2024. URL: <https://dddkursk.ru/number/1430/new/016873/>. (дата обращения: 23.07.2024).

⁴⁹ Наступление немецких войск на северном фесе Курской дуги и боевые действия 5-12 июля 1943 года. Карта. URL: <https://www.mihistory.net/vov/1943/map1943/kursk/sev-fas.htm>. (дата обращения: 23.07.2024).

До 10 марта 1943 года корпус вёл бои местного значения, пытаясь обеспечить ввод в сражение подходящих войск 70-й армии. Сдал свой боевой участок частям 70-й армии, и выведен за реку Свапа в районе Любажа.

19 марта 1943 года переподчинён 65-й армии, и выступил в общем направлении на Севск в готовности к отражению противника, наносящего там контрудар и теснившего от Десны части 2-й танковой армии и 2-го гвардейского кавалерийского корпуса. Уже 5 апреля 1943 года передал оборону стрелковым частям и вышел в резерв 65-й армии в район ст. Дерюгино. В корпусе к этому времени 78 танков, из них 2/3 требовали ремонта.

22 апреля 1943 года решением командующего фронта корпус выводится в резерв фронта в район Фатежа. 27 апреля 101-я и 202-я танковые бригады сосредоточились в районе Троицкого, 26-я мотострелковая бригада — восточнее Старого Бузца⁵⁰. Здесь же вошла в корпус пополнившаяся 79-я танковая бригада. Летом 1943 г. корпус принимал участие: в Курской стратегической оборонительной операции (5 – 23 июля 1943 года) на северном фланге Курской дуги; в Орловской стратегической наступательной операции «Кутузов» (12 июля — 18 августа 1943 года); в Нижнеднепровской стратегической наступательной операции (26 сентября – 20 декабря 1943 года).

Также известно, что во время боев на Северном фланге Курской дуги в районе села Большебоброво дислоцировались войска 9 танкового корпуса Центрального фронта, о чем свидетельствует «Боевое распоряжение штаба Центрального фронта №00447/оп командиру 9-го танкового корпуса»:

«22 июля 1943 г. 12 ч 30 мин

Копии:

заместителю командующего фронтом по тылу

командующему БТ и МВ фронта

Командующий фронтом приказал:

9-й тк в полном составе — к утру 23.7.1943 г. перейти в район НовоАндреевский, Молофеевский, Макарово, Мартковский, Белый Непод; итакор – Боброво (все пункты 30 — 35 км сев.-зап. Фатеж[а]).

С выходом корпуса в новый район сосредоточения иметь в виду его действия в направлениях:

а) Боброво, Бырдинка, Чернь, Чувардино;

б) Боброво, Волково, Муравчик, Кошелево.

Получение подтвердить. О времени выступления и о выходе в новый район донести»⁵¹.

Кроме этого, упоминания заслуживает 2 Танковая Армия, которая была сформирована на базе 3-й резервной армии 15 января 1943 года на основании директивы Ставки ВГК № 46002 от

⁵⁰ Шавров И. Е. 19 Краснознаменный Перекопский Танковый корпус. М.: Ягуар, 1995.

⁵¹ Директива командующего войсками Центрального фронта № 00453/оп командующим 70, 2 танковой и 16-й воздушной армиями на наступление в направлении Кром. 24 июля 1943 г. // ЦАМО. Ф. 201. Оп. 398. Д. 21. Л. 319, 320.

10 января 1943 года. Первоначально армия вошла в состав Брянского фронта. 12 февраля 1943 года 2-я танковая армия была переподчинена Центральному фронту, и перед ней была поставлена задача нанесения охватывающего удара по крупной группировке противника, действовавшей в районе Орёл – Кромы. С февраля по март формирование принимало участие в Дмитриев-Севской наступательной операции на брянском направлении.

С 5 июля по 23 августа 2-я Танковая Армия (2 ТА) Центрального фронта, расквартированная в районе неподалеку от с. Большебоброво, принимала участие в Курской битве. Она также стала ударной силой во время боев на Северном фланге Курской дуги и непосредственно в боях за железнодорожный узел ст. Поныри и «Тепловские высоты»⁵² на территории Фатежского района, о чем упоминалось выше.

Таким образом, с. Большебоброво во время Великой Отечественной войны было непосредственно связано с боевыми действиями, которые были отражены в формировании исследуемого воинского захоронения весной – летом 1943 гг. и с более поздним созданием мемориального места в данном населенном пункте.

Исторические планы и карты

1. Territoire de Kromi / Cartes manuscrites de la collection Joseph Nicolas Delisle des territoires de la Russie entre 1724 et 1729.
2. Карта частей Курского, Тульского, Орловского и других наместничеств 1787 года. Фрагмент. Период создания: последняя четверть XVIII в.
3. Карта Орловской губернии из атласа Вильбрехта. Период создания: начало XIX в.
4. Генеральная карта Орловской губернии 1801 года. Период создания: начало XIX в.
5. Карта Наполеона 1812 года Российской Империи. Период создания: начало XIX в.
6. Столистая карта Российской Империи. Период создания: первая половина XIX в.
7. Специальная карта Западной части России Шуберта 1826–1840 годов. Период создания: первая половина XIX в.
8. Карта Шуберта Курской области – трёхверстовка губернии. Период создания: вторая половина XIX в.
9. Карта Стрельбицкого. Специальная Карта Европейской России. Период создания: 1871 г.
10. Карта Орловской губернии 1884 года.
11. Почвенная карта Дмитровского уезда Орловской губернии 1901 года.
12. Карта Орловской Епархии 1903 года.
13. Схематическая почвенная карта Орловской губернии 1908 года.
14. Дазиметрическая карта Европейской России. Период создания: 1920-е гг.
15. Схематическая карта Дмитровского уезда 1927 г.
16. Карта РККА Европы и Европейской части СССР, десятикилометровка. Период создания: 1930-е гг.
17. Американская карта Европейской части СССР 1938 года.
18. Немецкие военные карты второй мировой войны онлайн. Европейская часть СССР. Трёхкилометровка. Период создания: начало 1940-х гг.
19. Карта РККА N-36 (Г). Брянская, Калужская и Орловская области. Период создания: 1940-е гг.
20. Обстановка к началу битвы под Курском. 5 июля 1943 г.

⁵² Небольсин И.В. Любимая Сталиным. 2-я Гвардейская танковая армия в бою. М.: Эксмо; Яуза, 2016. С. 14–20.

21. Курская битва. Оборонительное сражение советских войск 5-23 июля 1943 г.
22. Наступление немецких войск на северном фланге Курской дуги и боевые действия 5-12 июля 1943 года.
23. Американская карта России и СССР 1950-х годов.
24. Административная карта Курской области 1957 г.
25. Советские карты N-36 – Смоленск, Брянск, Витебск, Могилев, Гомель. Период создания: 1980-е гг.
26. Общегеографическая карта Орловской области 1990 г.
27. Топографическая карта Орловской области. Период создания: 1990-е гг.
28. Топографическая карта Железногорска с окрестностями. Период создания: рубеж XX – XXI в.

14. Актуальная градостроительная документация.

Анализ градостроительной документации, ранее выполненной для территории исследования.

Авторами научно-проектной документации, проекта зон охраны, установлено, что, в настоящее время исследуемый Объект, играет весьма заметную и значимую роль в формировании композиционной структуры территории в основном совместно с элементами природного характера и в рамках своего расположения.

Совокупность окружающих Объект элементов природного характера, рельефа, зелёных насаждений и сложившейся историко-градостроительной среды не искажает его визуальное восприятие, а напротив даёт теоретические предпосылки ландшафтно-визуальной значимости.

Основными понятиями в данном случае являются:

ландшафт, ландшафтно- визуальная оценка среды, ландшафтно-географическая оценка, ландшафтно-градостроительная оценка среды.

Авторы проекта зон охраны изучая ранее разработанную градостроительную документацию и анализируя её совместно с градостроительным и ландшафтно-визуальным анализом территории – определяют её, как природный и историко-градостроительный элемент не входящий в противоречие с окружающей исторической застройкой, природным фактором и лишь усиливает значение панорам и видовых раскрытий на объект культурного наследия регионального значения «Братская могила воинов Советской Армии, погибших в феврале 1943 года», 1943 г.

Схема территориального планирования Железногорского района Курской области

В процессе проведения экспертизы использованы необходимые сведения об Объекте, представленные Разработчиком в Проекте зон охраны в соответствии с требованиями ст. 20 Федерального закона от 25.06.2002 г. № 73-ФЗ и «Положения о зонах охраны объектов культурного наследия» (памятников истории и культуры) народов Российской Федерации, утвержденного Постановлением Правительства Российской Федерации от 12.09.2015 № 972.

Железногорский район – самый северный район Курской области с административным центром в г. Железногорск. Граничит на севере и северо-востоке с Орловской областью, на юго-востоке – с Фатежским, на юге – с Коньшевским, а на западе – с Дмитриевским районами Курской области. Площадь района – 991,03 кв.км (без г. Железногорск). Население – 14687 человек.

Железнодорожный муниципальный район – административно-территориальная единица (район) в северной части Курской области Российской Федерации. В административном отношении Железнодорожный район разделен на 13 муниципальных образований. Всего в районе насчитывается 111 населенных пунктов.

С севера на юг Железнодорожный район пересекает железная дорога «Курбакинская – Льгов» со станциями: Курбакинская (п. Магнитный), Михайловский Рудник (г. Железнодорожск) и д. Остапово. С областным центром Железнодорожск связан автомобильными дорогами «Тросна – Калиновка – Михайловка – Линец» и «Дмитриев – Фатеж». Через Железнодорожный район проходит федеральная автодорога «Тросна – Калиновка», пересекающая его с северо-востока на юго-запад. Поверхность района равнинная со скатом на юго-запад. Район пересекают реки: Свапа протяженностью по территории района 55 км, Песочная – 26 км, Усожа – 19 км, Чернь – 30 км, Речица – 23 км, Смородинка – 16 км, Османка – 10 км. Все реки относятся к бассейну Днепра. Наиболее значительная река – Свапа (правый приток Сейма) с притоками Чернь и Усожа.

Климат умеренный. Среднегодовая температура воздуха составляет +5,4°С, продолжительность безморозного периода – 149 дней. Почвенный покров района неоднороден. Северная часть Железнодорожского района представлена серыми и лесными почвами. Оценочный балл земли по Железнодорожскому району составляет 34,43%. Механический состав почв также неоднороден: от песчаного до среднесуглинистого. Преобладают среднесуглинистые и легкосуглинистые почвы.

По характеру растительности район входит в зону лесостепи. Древесная растительность преимущественно лиственная: преобладают дуб, береза, ясень, ольха, осина. Общая площадь, покрытая лесом, составляет около 18,2350 га. Уникальным считается урочище «Жидеевская дача» площадью 544 га.

На территории района имеются месторождения полезных ископаемых: железорудные месторождения (Курбакинское, Михайловское, Лев-Толстовский участок, Копенковский участок, Троицкий и Жидеевский участки), месторождения кирпичных и керамзитовых суглинков (Железнодорожское, Михайловское, Больше-Бобровское, Ратмановское), залежи мела (в сл. Михайловка, «Лоски»), месторождения строительных песков (Ратмановское, Громашовское, Новый Бузец), месторождения подземных вод (Волковское, Чернь, Студенокское, Железнодорожское).

В небольшом количестве общераспространенные полезные ископаемые имеются в большинстве населенных пунктов района, в т.ч. и залежи торфа.

Планировочная структура Железнодорожского района сложилась исторически – вдоль речных планировочных осей. Главная из них – река Свапа (приток Сейма) – и по сегодняшний день остается основной осью экономического развития района. Основная гидрографическая ось поддержана главной транспортной артерией района – федеральной трассой «Тросна – Калиновка», пересекающей территорию Железнодорожского района с северо-востока на юго-запад. Меридиональную ось района образуют железная дорога «Льгов – Курбакинская» и автодорога регионального назначения «Железнодорожск – Фатеж – Курск», соединяющая районный центр с областным. Основной прирост и концентрация населения происходят в центральной части района (на пересечении основных транспортных магистралей) и в направлении с северо-востока на юго-запад (вдоль автотрассы «Орел – Киев»). Здесь же находятся самые крупные по численности населенные пункты.

Все реки Железнодорожского района относятся к бассейну реки Сейм. Гидрографическая сеть на территории района представлена реками, а также днищами балок и их отводками, где концентрируется и происходит сток грунтовых вод и атмосферных осадков. Реки, протекающие по территории района, относятся к равнинному типу. Течение рек сравнительно медленное.

Питаются реки талыми снеговыми водами (50-55%), грунтовыми водами (30-35%), дождевыми водами (10-20%).

Климатические условия характерны для северного агроклиматического района Курской области. По условиям теплообеспеченности растений Железнодорожный район относится к умеренному поясу, входящему в состав лиственно-лесной климатической области России. По данным метеостанции основные климатические показатели, следующие: среднегодовая температура воздуха +5,4оС, продолжительность безморозного периода – 149 дней, гидротермический коэффициент – показатель влагообеспеченности – равен 1,2 (умеренное увлажнение). В целом, климат характеризуется умеренной континентальностью, большой продолжительностью безморозного периода, достаточным годовым количеством осадков и тепла. Подобные климатические показатели позволяют успешно возделывать все районированные в лесостепной зоне сельскохозяйственные культуры.

Железнодорожный район почти целиком расположен в центральной лесостепи Русской равнины, в юго-западной части Среднерусской возвышенности. Территория района представляет собой пологоволнистую эрозионно-денудационную равнину, расчлененную балками и перекрытую плащом лессовидных суглинков. Абсолютные отметки поверхности колеблются от 175 до 270 м.

На территории Железнодорожного района Курской области учтено 60 памятников истории и культуры, в т.ч. охраняемых государством – 31 (археологии – 4, архитектуры – 1, истории -26), выявленных – 29 (археологии — 14, архитектуры – 5, истории – 9, искусства).

Сохранившийся пласт историко-культурного наследия Железнодорожного района Курской области, который включает значительное количество объектов – памятников природы, архитектуры, истории, археологии, сегодня нуждается в особой государственной заботе.

Согласно СТП Района на его территории учтено 36 объектов культурного наследия регионального значения, находящихся на территории муниципального образования «Железнодорожный район» Курской области (по состоянию на 16 февраля 2023 года), значительную часть памятников истории представляют воинские захоронения периода Великой Отечественной войны.

Рассматриваемый объект отражен в СТП Района, является памятником истории, находящимся на государственной охране.

Генеральный план муниципального образования «Городновский сельсовет» Железнодорожного района Курской области

Генеральный план муниципального образования «Городновский сельсовет» Железнодорожного района Курской области разработан ИП «Воробьев А.А.» и утвержден решением Представительного собрания Железнодорожного района Курской области от 29 июня 2020 года № 31-4-РС.

Муниципальное образование – Городновский сельсовет расположен в северо-восточной части Железнодорожного района Курской области. Общая площадь земель в границах Городновского сельсовета составляет 12227,8 га. В состав Городновского сельсовета включено 6 населенных пунктов: д. Копенки, п. Богатыревский, с. Большебоброво, д. Городное, д. Коровино, п. Сафрошинский.

Административным центром является д. Городное. Численность населения на 01.01.2018 г. составила 893 человека. Границы и статус Городновского сельсовета установлены Законом Курской области № 76-ЗКО «О преобразовании некоторых муниципальных образований Железнодорожного и Рыльского районов Курской области и внесении изменений в отдельные законодательные акты Курской области» от 07 ноября 2017 года.

По характеру растительности сельсовет представляет собой лесостепь. Лесной фонд на территории сельсовета представлен большими участками лесных насаждений (ур. Коровниская Дубрава, ур. Городище, ур. Копенка, ур. Рудебичи, ур. Дубрава, ур. Лог Барский). Лесное хозяйство в основном имеет почвозащитное значение, имеются полезащитные лесополосы, а также насаждения по оврагам и балкам.

Луговые формации развиты по поймам рек, где господствуют злако-разнотравные сообщества с ценными кормовыми травами, овсяницей, тимофеевкой, клевером, люцерной. Из животных, распространенных на территории сельсовета, характерны представители средней полосы. Здесь встречаются лисы, белки; из птиц наиболее часты куропатки, много различных мелких птиц, особенно воробьев. 89% территории сельсовета занимают сельскохозяйственные угодья – 3628 га.

Агроклиматические факторы, определяющие условия роста и развития растений, а также биологические возможности возделываемых культур при идеальных условиях позволяют получать урожайность зерновых на уровне 35–40 ц/га, сахарной свеклы – 450-550 ц/га.

Основные лесные ресурсы сосредоточены на севере и юге поселения. Все леса находятся под контролем Железнодорожного лесничества.

Генеральным планом предусмотрены следующие мероприятия по охране объектов культурного наследия:

разработка и утверждение проектов границ их территорий, охранных зон и зон регулирования застройки с градостроительными регламентами;

регистрация обременений в Едином государственном реестре объектов культурного наследия (памятников истории и культуры) (ЕГРОКН).

проведение оценки состояния памятников и по необходимости принятие мер для их восстановления и реконструкции.

Правила землепользования и застройки муниципального образования «Городновский сельсовет» Железнодорожного района Курской области

Правила землепользования и застройки муниципального образования «Городновский сельсовет» Железнодорожного района Курской области разработаны ИП «Воробьев А.А.» и утверждены решением Представительного собрания Железнодорожного района Курской области от 06 августа 2018 года № 61-3-РС. Согласно карте градостроительного зонирования Правил землепользования и застройки муниципального образования «Городновский сельсовет» Железнодорожного района Курской области, объект культурного наследия находится в территориальной зоне малоэтажной жилой застройки – Ж1.

Предельные (минимальные и (или) максимальные) размеры земельных участков и предельные параметры разрешенного строительства, реконструкции объектов капитального строительства:

- **минимальный размер земельного участка** – не устанавливается;
- **максимальный размер земельного участка** – 5000 квадратных метров;
- **отступ от красной линии** до линии регулирования застройки при новом строительстве составляет - 3 метра. В сложившейся застройке линию регулирования застройки допускается совмещать с красной линией;
- **минимальное расстояние** от границ участка до основного строения - 3 метра; хозяйственных и прочих строений - 1 м; отдельно стоящего гаража - 1 м; выгребной ямы, дворовой уборной, площадки для хранения ТБО, компостной ямы - 3 м.;
- **максимальный процент застройки** – 50%;
- **максимальное количество этажей** надземной части зданий, строений,

сооружений на территории земельных участков - 4 этажа;

- **максимальная высота от уровня земли:**

- до верха плоской кровли - не более 15 м;

- до конька скатной кровли - не более 19 м;

- для всех вспомогательных строений высота от уровня земли до верха плоской кровли не более 4 м, до конька скатной кровли - не более 7.

15. Характеристика исследуемого объекта культурного наследия

Исследуемый Объект находится на холме при въезде в с. Большебоброво, на своеобразном хуторе, окруженном несколькими жилыми постройками. Фактически Объект представляет собой братскую могилу с памятником, окруженные оградой. В составе данного Объекта находятся следующие элементы: воинские захоронения; постамент со скульптурой; две плиты из гранита, на которых обозначены имена захороненных в данном месте советских воинов.



Фотография. Братская могила в с. Большебоброво. Первоначальный вид памятника. Период создания: вторая половина XX в.

Источник: Архивное дело ОБУК «Инспекция по охране объектов культурного наследия Курской области».



Фотография. Братская могила в с. Большебоброво. Период создания: вторая половина XX в. Источник: Архивное дело ОБУК «Инспекция по охране объектов культурного наследия Курской области».

Первоначальное братское захоронение в с. Большебоброво, о чем свидетельствуют исторические материалы, начали возникать еще в период Великой Отечественной войны. Так, преобладающее число захороненных (из 85 известных) погибли во время сражений на Северном фланге Курской дуги в июле-августе 1943 г. в хирургическом подвижном госпитале (ХППГ) № 5213 2-й танковой армии, но есть и другие записи в списках погибших: кто-то погиб или умер раньше, чем здесь обосновался госпиталь. Данные Военного комиссариата г. Железногорска сообщают, что первые воины, первоначально захороненные в с. Большебоброво погибли в апреле 1943 г., хотя в учетной карточке от 2015 г. братская могила датируется августом 1943 г. Скорее всего, окончательное складывание братской могилы произошло уже к концу Курской битвы (12 июля – 5 августа 1943 г.).

Воинское захоронение села Большебоброво стало центром для перезахоронения воинов. По данным учетной карточки воинского захоронения №13-8 от 19 октября 2015 г., в братскую могилу с. Большебоброво в 1952 г. были перезахоронены воины из братских могил близлежащей деревни Тишимля и поселка Новоандреевский (ныне – упраздненные населенные пункты, территории которых находятся в рамках Городновского сельсовета). Большинство из 85

известных воинов составляют захороненные изначально в п. Новоандреевский, погибшие в июле 1943 г. предположительно в боях на Северном фронте Курской дуги. Остальные известные – это погибшие в апреле 1943 г. и изначально захороненные в с. Большебоброво.

По данным учетной карточки от 2015 г. в братской могиле захоронено всего 249 советских воинов, 85 – известных, 164 – неизвестных. При этом до уточнения данных в учетной карточке №46-92/2014 от 29 мая 2013 г. числилось всего 329 захороненных, 72 – известных, 257 неизвестных. В паспорте памятника истории и культуры СССР «Братская могила воинов Советской армии» в с. Большебоброво Железногорского района от 25 февраля 1991 г. указано, что на мемориальной доске числится 53 фамилии захороненных солдат и офицеров.

Отдельного внимания заслуживает история изменений внешнего облика воинского захоронения. Первоначальный памятник, сооруженный на месте братской могилы, был поставлен в 1952 г. Этот факт подтверждает карточка исторического памятника исследуемого Объекта. Также в данных материалах предоставлены сведения о месторасположении Объекта:

«На высоте в 300 м от Б-Бобровского с/совета».

По данным паспорта Объекта от 25 февраля 1991 г. памятник представлял собой скульптуру девушки-бойца с венком в правой руке, стоящей на монолитном бетонном постаменте, размер 2,5 м. На постаменте имелась мемориальная надпись: «Вечная память воинам, погибшим при освобождении села Б.Боброво от немецко-фашистских оккупантов 1943 год».

Однако письменные источники не отражают изменения облика памятника, различия во внешнем виде памятника можно проследить лишь по фотографиям. При сравнении фотоснимков выяснилось, что изменению подвергались мемориальные таблички: изначально была одна небольшая мемориальная доска, в 1970-е гг. она сменилась на две большего размера, 1990-е – 2000-е – одна крупная табличка с фамилиями.

Позже в XXI в. табличка была убрана с постамента скульптуры, вместо этого поставлены две мраморные доски с фамилиями советских воинов в виде надгробий по обе стороны от памятника. Также изменялась облицовка постамента: изначально это монолитный поштукатуренный кирпичный постамент (это прослеживается на фотографиях 1970-х гг. и более раннего времени), в 1990-е гг. постамент памятника перестали штукатурить, он был дополнительно облицован кирпичом (предположительно для защиты от разрушений), в 2000-е гг. покраску постамента проводили поверх кирпича в красный и серебряный (серый) цвет, позже в XXI в. постамент был облицован гранит. Ограда, обрамляющая территорию Объекта, примерно в 1970-е гг. была заменена с ветхой деревянной на металлическую.

Таким образом, памятник был подвержен постоянным внешним изменениям, но неизменной оставалась бетонная скульптура женщины-воина в гимнастерке, которая формировала историко-культурный ландшафт с. Большебоброво, являвшегося до 1986 г. одним из сельских центров в Железногорском районе. Примечательно, что памятник просматривается с различных видовых точек: со стороны улицы села, представленной одноэтажными жилыми постройками, формирующими своеобразный хутор на холме, а также со стороны дороги, ведущей через ручей в основную центральную часть населенного пункта. Особое расположение памятника подчеркивает композиционный драматизм, а также увеличивает культурную и мемориальную ценность исследуемого Объекта.



Фотография. Братская могила в с. Большебоброво. Современный вид скульптуры «Женщины-воина с венком». Период создания: 25 июня 2024 г.

Решением исполнительного комитета Курского областного совета народных депутатов от 14 июня 1979 г. № 382 Объект был принят на учет и охрану как памятник местного значения. По данным Решения на тот момент на территории Объекта было захоронено 329 человек, фамилии 54 человек из числа захороненных были установлены. Скульптура по этим данным была установлена в 1952 г.

Начиная с середины XX в. и вплоть до настоящего времени месторасположение рассматриваемого Объекта являлось местом проведения торжественных митингов, траурных мероприятий с возложением венков и цветов к братским захоронениям, а также встреч многочисленных ветеранских делегаций. К мемориальному комплексу на северном въезде в с. Большебоброво почтить память павших односельчан и воинов-освободителей приходят жители и гости Железногорского района.

На основании устных источников, известно, что в советский период братская могила в с. Большебоброво имела особое мемориальное значение для близлежащих населенных пунктов, особенно для патриотического воспитания учеников местных школ.

Начиная с середины XX в. и вплоть до настоящего времени месторасположение рассматриваемого Объекта являлось местом проведения торжественных митингов, траурных мероприятий с возложением венков и цветов к братским захоронениям, а также встреч многочисленных ветеранских делегаций. К мемориальному комплексу в центре с. Большебоброво почтить память павших односельчан и воинов-освободителей приходят жители и гости Железногорского района.

16. Схема историко-культурного опорного плана

Результирующим материалом проведенных исследований является «Историко-культурный опорный план». При разработке историко-культурного опорного плана применялись методы натурного обследования территории и научно-аналитического исследования, приведенные в настоящей главе.

На схеме историко-культурного плана отображены:

- элементы ландшафтной структуры: линии рельефа, озеленение и пашни;
- элементы планировочной структуры с. Большебоброво;
- исследуемые объекты культурного наследия в границах исследования;
- элементы объемно-планировочной структуры: здания, сооружения и проч.



Схема историко-культурного опорного плана

17. Ландшафтно-визуальный анализ территории

Действующее законодательство предусматривает обеспечение сохранности объекта культурного наследия в его историко-культурной среде, а также обеспечение сохранения условий визуального восприятия объекта культурного наследия в его историко-градостроительном и природном окружении.

В процессе работы над проектом зон охраны, выявленные в процессе натурного исследования условия восприятия объекта культурного наследия в установленных секторах обзора, авторами научно-проектной документации были документированы с помощью фотофиксации, соответствующей типологии условий восприятия (панорама, перспектива, вид). Ландшафт исследуемой территории характеризуется следующим образом: исследуемый Объект находится на холме при въезде в с. Большебоброво, на своеобразном хуторе, окруженном несколькими жилыми постройками

Цели визуально-ландшафтного анализа и анализа условий восприятия объектов культурного наследия:

- выявление значимых направлений и основных точек визуального восприятия, а также определение границ секторов обзора объекта культурного наследия;
- выявление ценных фрагментов исторической (а также городской среды в целом), составляющих градостроительное и визуальное окружение объекта культурного наследия;
- определение условий зрительного восприятия объекта культурного наследия и визуально взаимодействующих с ними ценных фрагментов исторической застройки и градостроительного окружения;
- создание оптимальных условий репрезентативного обзора (экспонирования) объекта культурного наследия;
- разработка обоснования системы мер по ограничению и регулированию параметров градостроительного окружения объекта культурного наследия на значимых направлениях их визуального восприятия.

Задачи визуально-ландшафтного анализа условий восприятия объекта культурного наследия:

- выявление и классификация направлений восприятия объекта культурного наследия по степени значимости, определение их характерных признаков и формообразующих принципов;
- выявление и учет факторов, определяющих условия восприятия объекта культурного наследия на выявленных ценных направлениях;
- выявление утраченных и/или обретенных визуальных связей объекта культурного наследия с градостроительными пространствами и другими значимыми элементами градостроительной системы в процессе ее развития;
- выявление композиционных особенностей градостроительной структуры исследуемой территории;
- определение условий сохранения, реабилитации и преемственного развития исторической градостроительной среды, ценных элементов природного ландшафта и ценных панорам и видов ландшафта в системе ландшафтно-пространственной организации территории исследования;
- выявление диссонирующих объектов существующей застройки, оказывающих негативное влияние на визуальное восприятие объектов культурного наследия;
- определение зон необходимого сохранения и ограничения высотных, силуэтных, стилистических и других параметров градостроительного окружения объекта культурного наследия на значимых направлениях его визуального восприятия;
- разработка проекта режимов использования земель и градостроительных регламентов с учетом выявленных значимых направлений восприятия объекта культурного наследия;

– установление ограничений параметров развития градостроительного и визуального окружения объекта культурного наследия в рамках разработки режимов использования земель и градостроительных регламентов.

Действующее законодательство предусматривает обеспечение сохранности объекта культурного наследия в его историко-культурной среде, а также обеспечение сохранения условий визуального восприятия объекта культурного наследия в его историко-градостроительном и природном окружении.

Ландшафтно-визуальный анализ условий восприятия объекта культурного наследия в его исторической и природной среде как один из видов градостроительного анализа является тем инструментом, который позволяет выявить наиболее значимые направления восприятия объекта культурного наследия, определить необходимые условия сохранения, реабилитации и преемственного развития градостроительной среды, визуально взаимосвязанной с объектами культурного наследия и установить параметры допустимого объемно-пространственного развития окружающей застройки.

Ландшафтно-визуальный анализ условий восприятия объекта культурного наследия в соответствии с действующим законодательством в обязательном порядке входит разделом в состав проекта зон охраны объектов культурного наследия (в том числе при разработке предмета охраны, границ территории памятников и их зон охраны, при установлении режимов использования земель и градостроительных регламентов).

Выявленные в процессе натурного исследования условия восприятия объекта культурного наследия в установленных секторах обзора, были документированы с помощью фотофиксации, соответствующей типологии условий восприятия (панорама, перспектива, вид).

Авторы проекта зон охраны в настоящем экспертируемом проекте, при выполнении визуально-ландшафтного анализа не применяют метод лучевых сечений, применяющийся для определения высотных габаритов реконструируемых зданий и сооружений в зонах охраны объектов культурного наследия. Суть анализа заключается в оценке условий восприятия исторически ценных объектов.

В данном случае исследуемый объект культурного наследия находится на достаточном расстоянии от застроенной территории населённого пункта с. Большебоброво и поэтому выводы на основании метода лучевых сечений, не могут служить обоснованием для решений по проектам строительства или реконструкции на территории зоны охраны, а также нового строительства на территориях, визуально взаимосвязанных с объектом культурного наследия.

Ландшафт исследуемой территории характеризуется холмистым рельефом.

Характеристика ландшафта исследуемой территории

Рассматриваемая территория расположена в северо-восточной части с. Большебоброво. Объект культурного наследия имеет кадастровый номер 46:06:110101:131 и находится на земельном участке с кадастровым номером 46:06:110101:130; со всех сторон участок окружают земли населенных пунктов, с юга и юго-востока проходит грунтовая дорога, кадастровый номер земельного участка – 46:06:000000:814.

Памятник имеет небольшие размеры, но в связи его нахождением на склоне холма может играть роль градостроительного акцента, вместе с тем, объект не предназначен для восприятия его с дальних точек обзора за исключением видового раскрытия с южной стороны.

Вокруг братской могилы установлено металлическое ограждение, выкрашенное в черный цвет, изготовленное из прута прямоугольного сечения и имеющее простой геометрический рисунок.

Территория вокруг объекта культурного наследия облагорожена, площадка вокруг памятника вымощена тротуарной плиткой. На территории растет дерево (примерный диаметр 70-90 см). За периметром ограждения наличествуют луговая растительность. Подъезд к объекту

культурного наследия представляет собой грунтовую дорогу, отсыпанную щебнем, подъем на холм возможен посредством железобетонной лестницы с металлическим ограждением.

Площадка вокруг памятника характеризуется пологим уклоном в южном направлении, ограждение ступенчато повторяет рельеф площадки. Сама площадка находится на значительном возвышении над дорогой (на холме) и окружающим ландшафтом во всех направлениях, за исключением северного. На сегодняшний день памятник находится в чистом, ухоженном состоянии, в тоже время плиточное покрытие территории имеет неровности, сквозь швы плитки произрастает сорная трава, бортовой камень имеет дефекты.

Визуальное восприятие объекта культурного наследия регионального значения «Братская могила воинов Советской Армии, погибших в феврале 1943 года», 1943 г. носит локальный характер, наилучшее обозрение обеспечивается с ближних точек, за исключением глобального раскрытия с южной стороны.



Точка 8. Вид с юга.



Точка 15. Панорамное восприятие объекта культурного наследия с юга.

Выводы по ландшафтно-визуальному анализу территории

В результате проведенного ландшафтно-визуального обследования территории можно отметить следующее:

Проведенный анализ визуального восприятия объекта культурного наследия регионального значения «Братская могила воинов Советской Армии, погибших в феврале 1943 года», 1943 г., в селе Большебоброво, показал, что визуальное восприятие объекта культурного наследия носит локальный характер, наилучшее обозрение обеспечивается с ближних точек, за исключением глобального раскрытия с южной стороны.

18. Обоснования вывода экспертизы. Соответствие экспертируемого проекта требованиям нормативно-правовых актов

В соответствии с пунктом 4 статьи 1 Градостроительного кодекса Российской Федерации зоны охраны объектов культурного наследия (памятников истории и культуры) народов Российской Федерации являются зонами с особыми условиями использования территорий.

Частью 2 статьи 34 Федерального закона №73 ФЗ даны определения зон охраны объекта культурного наследия:

- охранный объект культурного наследия - территория, в пределах которой в целях обеспечения сохранности объекта культурного наследия в его историческом ландшафтном окружении устанавливается особый режим использования земель и земельных участков, ограничивающий хозяйственную деятельность и запрещающий строительство, за исключением применения специальных мер, направленных на сохранение и регенерацию историко-градостроительной или природной среды объекта культурного наследия;
- зона регулирования застройки и хозяйственной деятельности - территория, в пределах которой устанавливается режим использования земель и земельных участков, ограничивающий строительство и хозяйственную деятельность, определяются требования к реконструкции существующих зданий и сооружений;
- зона охраняемого природного ландшафта - территория, в пределах которой устанавливается режим использования земель и земельных участков, запрещающий или ограничивающий хозяйственную деятельность, строительство и реконструкцию существующих зданий и сооружений в целях сохранения (регенерации) природного ландшафта, включая долины рек, водоемы, леса и открытые пространства, связанные композиционно с объектами культурного наследия.

В соответствии с Положением о зонах охраны объектов культурного наследия (памятников истории и культуры) народов Российской Федерации, утвержденным

постановлением Правительства Российской Федерации от 12.09.2015 № 972 (далее – Положение о зонах охраны), проект зон охраны объекта культурного наследия представляет собой документацию в текстовой форме и в виде карт (схем) границ, содержащую описание границ проектируемых зон и границ территорий объектов культурного наследия, расположенных в указанных зонах, проекты режимов использования земель и требований к градостроительным регламентам в границах данных зон (пункт 6 Положения о зонах охраны). Положением о зонах охраны установлены требования к режимам использования земель и требованиям к градостроительным регламентам для каждого из видов устанавливаемых зон охраны (пункт 9 указанного Положения).

Указанные нормы и требования законодательства положены в основу рассматриваемого проекта. Предлагаемые проектом режимы использования земель и требования к градостроительным регламентам в границах проектируемых зон охраны объекта культурного, соответствуют требованиям законодательства Российской Федерации в области государственной охраны объектов культурного наследия.

19. Состав зон охраны объекта культурного наследия.

Обоснование проекта зон охраны

В братской могиле согласно учетной карточке воинского захоронения № 13-8 от 19 октября 2015 г., всего захоронено 249 военнослужащих, из них известных – 85.

Скульптура «Женщина с венком», высота 2,5 м., установлен на постаменте высотой 2 м. Изготовлен из бетона в 1952 г.

В целях обеспечения сохранности объекта культурного наследия регионального значения «Братская могила воинов Советской Армии, погибших в феврале 1943 года», 1943 г. в с. Большебоброво в его исторической среде на сопряженной с ним территории устанавливается охранная зона и зона охраняемого природного ландшафта. Зона регулирования застройки и хозяйственной деятельности не назначаются.

Данные сведения, исследования и документы могут служить достаточным основанием для установления для объекта культурного наследия, данным экспертируемым проектом охранной зоны - «ОЗ» и зон охраняемого природного ландшафта «ЗОПЛ».

Следовательно, исходя из проведенных исследований, авторами научно-проектной документации предлагается установить следующий состав зон охраны объекта культурного наследия регионального значения «Братская могила воинов Советской Армии, погибших в феврале 1943 года», 1943 г. в с. Большебоброво:

- охранный зона объектов культурного наследия «ОЗ»;
- зона охраняемого природного ландшафта «ЗОПЛ».

Охранный зона объектов культурного наследия «ОЗ».

Охранный зона объектов культурного наследия (памятников истории и культуры) – территория, в пределах которой в целях обеспечения сохранности объектов культурного наследия в их историческом ландшафтном окружении устанавливается особый режим использования земель и земельных участков, ограничивающий хозяйственную деятельность и запрещающий строительство, за исключением применения специальных мер, направленных на сохранение и регенерацию историко-градостроительной или природной среды объекта культурного наследия. Границы территории охранной зоны примыкают к утвержденным границам территории объекта культурного наследия, окружая их.

Охранный зона «ОЗ» располагается на территории вокруг границ территории объекта культурного наследия с увеличением территории «ОЗ» перед объектом с наилучшего визуального восприятия.

Зона охраняемого природного ландшафта «ЗОПЛ».

Зона охраняемого природного ландшафта – территория, в пределах которой устанавливается режим использования земель и земельных участков, запрещающий или ограничивающий хозяйственную деятельность, строительство и реконструкцию существующих зданий и сооружений в целях сохранения (регенерации) природного ландшафта, включая долины рек, водоемы, леса и открытые пространства, связанные композиционно с объектами культурного наследия.

Граница территории зоны охраняемого природного ландшафта примыкает к границе охранной зоны объекта культурного наследия.

ЗОПЛ располагается вдоль южной и юго-восточной стороны охранной зоны объекта культурного наследия «Братская могила воинов Советской Армии, погибших в феврале 1943 года», 1943 г. и продолжается в пределах видового окна со стороны грунтовой дороги.

20. Научная обоснованность предлагаемых проектных решений

Пунктом 4 Положения о зонах охраны охарактеризованы материалы историко-культурных исследований, формирующиеся на основании историко-культурного опорного плана населенного пункта или его фрагмента, сведений об объектах культурного наследия, установленных территориях и зонах охраны объектов культурного наследия, расположенных на территории предполагаемого проектирования зон охраны, материалы ранее разработанных проектов зон охраны объектов культурного наследия, материалы ландшафтно-визуального анализа композиционных связей объекта культурного наследия, окружающей застройки и ландшафтного окружения и иные материалы, необходимые для обоснования и разработки проекта зон охраны объекта культурного наследия.

В рассматриваемой научно-проектной документации в соответствии с Положением о зонах охраны содержатся необходимые сведения о проведенных историко-культурных исследованиях и материалы по обоснованию проекта.

При выполнении научно-проектной работы были использованы библиографические источники и материалы. Они позволили выявить сведения, документы и материалы, касающиеся объекта культурного наследия и сопряженной с ним территории.

Материалы по обоснованию состава и границ зон охраны объекта культурного наследия включают в себя материалы историко-библиографических исследований, в том числе исторические сведения по сопряженной с ним территории, историко-градостроительную характеристику исследуемого объекта культурного наследия, ландшафтно-визуальный анализ, изучение ранее разработанной градостроительной документации. В состав материалов натурных исследований входит фотофиксация объекта культурного наследия с основных видовых точек.

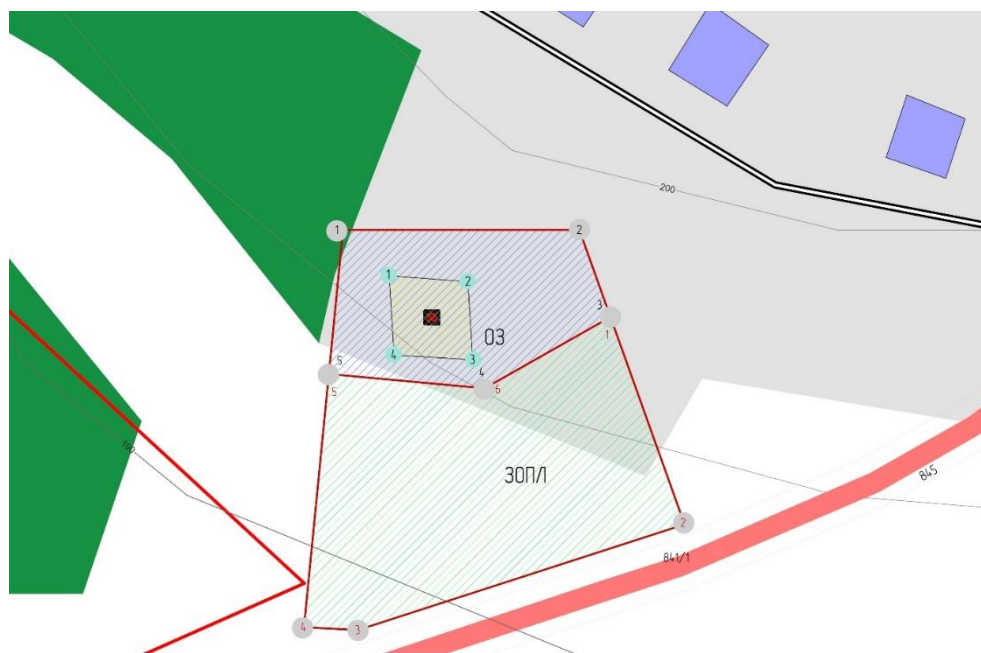
В том числе в своей работе авторы проекта соответственно учли, месторасположение объекта, его ландшафтное окружение и основные видовые точки.

Для установления зон охраны данного объекта решающую роль играет природный фактор, рельеф местности в сочетании с исторически сложившейся средой.

С использованием исходных данных, историко-библиографических исследований и натурального обследования территории выполнен историко-культурный опорный план. На основе историко-культурных исследований по объекту культурного наследия и сопряженной территории, историко-градостроительного и ландшафтно-визуального анализа, при учете существующей градостроительной ситуации и имеющихся нормативных правовых документов даны обоснованные выводы и решения предлагаемых проектом границ зон охраны объекта культурного наследия.

21. Зоны охраны объекта культурного наследия

Схема (графическое описание местоположения) границ зон охраны объекта культурного наследия регионального значения «Братская могила воинов Советской Армии, погибших в феврале 1943 года», 1943 г.



Условные обозначения:



– объект культурного наследия регионального значения «Братская могила воинов Советской Армии, погибших в феврале 1943 года», 1943 г.



– границы территории

2

– характерные поворотные точки границ территории



– охранная зона объекта культурного наследия



– зона охраны природного ландшафта

5

– характерные поворотные точки охранной зоны

5

– характерные поворотные точки зоны охраны ландшафта



– граница кадастрового квартала



– границы земельных участков поставленных на кадастровый учет



– объекты капитального строительства поставленные на кадастровый учет

22. Режимы использования земель и земельных участков и требования к градостроительным регламентам в границах зон охраны объекта культурного наследия

Особый режим использования земель и земельных участков и требования к градостроительным регламентам в границах охранной зоны объекта культурного наследия

В границах ОЗ разрешается:

- проведение работ по благоустройству и озеленению территории, оборудование территории освещением, скамейками, урнами;
- установка информационных (навигационных) указателей туристического назначения;
- размещение мобильных элементов информационно-декоративного оформления событийного характера, включая праздничное оформление, устанавливаемых на срок проведения публичных мероприятий;
- проведение санитарных рубок древесно-кустарниковой растительности;
- проведение мероприятий пожарной безопасности;
- прокладка, ремонт, реконструкция подземных инженерных коммуникаций с последующей рекультивацией нарушенных участков;
- ремонт и реконструкция существующих линейных объектов инженерной инфраструктуры;
- сохранение условий восприятия объекта культурного наследия;
- проведение работ по ремонту, реконструкции или замене существующей лестницы с южной стороны объекта.

В границах ОЗ запрещается:

- строительство объектов капитального строительства и возведение некапитальных строений, сооружений, за исключением применения специальных мер, направленных на сохранение и регенерацию окружающей среды объекта культурного наследия;
- ведение хозяйственной деятельности, проведение любых работ, связанных с загрязнением воздушного бассейна, почв, грунтовых и подземных вод, поверхностных стоков, нарушением почвенного покрова;
- ведение хозяйственной деятельности, проведение любых работ, нарушающих целостность, сохранность объекта культурного наследия;
- вырубка зеленых насаждений, за исключением санитарных рубок;
- прокладка автомобильных дорог;
- размещение автомобильных парковок;
- прокладка наземных и воздушных инженерных коммуникаций, в том числе высоковольтных линий электропередачи, установка вышек мобильной связи;
- возведение глухих ограждений;
- размещение рекламных конструкций, вывесок, щитов, баннеров и (или) конструкций для них;
- организация свалок и необорудованных мест для мусора;
- искажение и изменение исторического рельефа местности.

Режим использования земель и земельных участков и требования к градостроительным регламентам в границах зоны охраняемого природного ландшафта

Требования к градостроительным регламентам в границах зоны охраняемого природного ландшафта

В границах ЗОПЛ разрешается:

- проведение работ, направленных на восстановление природной среды;
- использование территории в качестве рекреации;
- ремонт и реконструкция существующих линейных объектов инженерной инфраструктуры, прокладка новых – подземным способом;
- сохранение лиственных и хвойных пород деревьев, разбивка газонов, цветников.
- сохранение характера рельефа;
- применение в мощении тротуаров и площадок натуральных материалов (природный камень) или имитирующих их (тротуарная плитка) с устройством водоотведения;
- установка отдельно стоящего оборудования освещения высотой не более 8 м;
- размещение временных сооружений и элементов праздничного (событийного) характера на время проведения праздничных мероприятий;
- проведение работ по укреплению и озеленению склонов и откосов.
- проведение санитарных рубок древесно-кустарниковой растительности;
- проведение мероприятий пожарной безопасности;
- снос (демонтаж) некапитальных строений, сооружений;
- благоустройство и озеленение территории, размещение малых архитектурных форм, лестниц, скамеек, урн, пандусов и других приспособлений, в том числе обеспечивающих передвижение маломобильных групп населения, организация пешеходных площадок, дорожек, тротуаров с использованием в покрытии традиционных материалов (камень, гранит, брусчатка и иные материалы, а также имитирующие натуральные), организация велосипедных дорожек, дорожек для средств индивидуальной мобильности.
- проведение работ по ремонту, реконструкции или замене существующей лестницы с южной стороны объекта.

В границах ЗОПЛ запрещается:

- ведение хозяйственной деятельности, проведение любых работ, нарушающих целостность, сохранность объекта культурного наследия;
- вырубка зеленых насаждений, за исключением санитарных рубок;
- возведение глухих ограждений;
- строительство объектов капитального строительства, установка некапитальных строений, сооружений за исключением временных некапитальных сооружений и элементов праздничного (событийного) характера на время проведения праздничных мероприятий;
- замусоривание территории;
- прокладка линейных объектов инженерной инфраструктуры надземным и наземным способами;
- установка отдельно стоящих рекламных конструкций;
- размещений рекламных щитов;
- размещение парковок для автомобилей;
- разведение костров;
- уничтожение и повреждение специальных предупредительных аншлагов и информационных знаков.

23. Обеспечение сохранности объекта культурного наследия в его исторической среде

В ходе разработки проекта зон охраны объекта культурного наследия регионального значения «Братская могила воинов Советской Армии, погибших в феврале 1943 года», 1943 г., расположенного по адресу: Курская область, Железногорский район, с. Большебоброво авторами проекта ОБУК «Инспекция по охране объектов культурного наследия Курской области», была обследована в том числе сопряженная с ним территория.

Границы историко-культурных исследований определены в первую очередь на основании выявленных зон зрительного восприятия объекта культурного наследия, историко-архитектурных характеристик памятника, особенностей существующей градостроительной ситуации, анализа природного ландшафта.

Экспертная комиссия отмечает, что проведенный авторами проекта зон охраны анализ историко-градостроительного, историко-культурного значения и визуального восприятия Объекта, сохранности историко-градостроительной среды и общей градостроительной и правовой ситуации на территории, исторически, визуально и планировочно связанной с Объектом исследования, дал необходимые основания для проектных предложений по установлению границ зон охраны объекта культурного наследия.

Экспертная комиссия соглашается с выводами авторов проекта и подтверждает обоснованность предлагаемых проектом состава и границ зон охраны объекта культурного наследия регионального значения «Братская могила воинов Советской Армии, погибших в феврале 1943 года», 1943 г., расположенного по адресу: Курская область, Железногорский район, с. Большебоброво.

Проектом предложено установить режимы использования земель и земельных участков и требования к градостроительным регламентам в границах проектируемых зон охраны объекта культурного наследия в соответствии с требованиями законодательства Российской Федерации в области государственной охраны объектов культурного наследия.

Проанализировав все пункты предлагаемых проектом режимов использования земель и земельных участков и требований к градостроительным регламентам в границах зон охраны объекта культурного наследия, экспертная комиссия отмечает, что в целом они соответствуют требованиям действующего законодательства об объектах культурного наследия, а также отвечают градостроительным реалиям данного участка. Предлагаемые проектом режимы использования земель и требования к градостроительным регламентам направлены на обеспечение сохранности рассматриваемого объекта культурного наследия в его исторической среде, на сохранение его роли в объемно-пространственной структуре сопряженной с ним территории, визуальных связей, коридоров и секторов обзора объекта культурного наследия.

24. Вывод экспертизы:

Научно-проектная документация «Проект зон охраны. Объект культурного наследия регионального значения «Братская могила воинов Советской Армии, погибших в феврале 1943 года», 1943 г., расположенного по адресу: Курская область, Железногорский район, с. Большебоброво, соответствует требованиям законодательства Российской Федерации в области государственной охраны объектов культурного наследия: установления границ территорий зон охраны объекта культурного наследия; особых режимов использования земель и требований к градостроительным регламентам в границах данных зон (**положительное заключение**).

Дата оформления заключения экспертизы – 11 сентября 2024 года.

Председатель Экспертной комиссии

А.В. Дроздов

Ответственный секретарь
Экспертной комиссии

В.В. Аксёнов

Член Экспертной комиссии

Е.М. Топоровский

Перечень приложений к заключению экспертизы.

1. Протокол № 1 организационного заседания комиссии экспертов от «25» августа 2024 года по вопросу рассмотрения «Научно-проектная документация «Проект зон охраны. «Братская могила воинов Советской Армии, погибших в феврале 1943 года», 1943 г., расположенного по адресу: Курская область, Железногорский район, с. Большебоброво.
2. Протокол № 2 итогового заседания комиссии экспертов от «11» сентября 2024 года по вопросу рассмотрения «Научно-проектная документация «Проект зон охраны. Объект культурного наследия регионального значения «Братская могила воинов Советской Армии, погибших в феврале 1943 года», 1943 г., расположенного по адресу: Курская область, Железногорский район, с. Большебоброво.

ПРОТОКОЛ № 1
организационного заседания комиссии экспертов по вопросу рассмотрения
«Научно-проектная документация «Проект зон охраны. Объект культурного наследия
регионального значения «Братская могила воинов Советской Армии, погибших в
феврале 1943 года», 1943 г., расположенного по адресу: Курская область, Железногорский
район, с. Большебоброво.

г. Белгород, г. Ставрополь

«25» августа 2024 года

Совещание проводится по дистанционной связи: Топоровский Е.М., Аксёнов В.В., Дроздов А.В.

Топоровский Евгений Мартынович, образование - высшее, специальность - архитектор. Место работы - ООО НПРМ «Южная крепость», г. Ставрополь, главный архитектор проектов. Стаж работ 44 года. Государственный эксперт Российской Федерации по проведению историко-культурной экспертизы (*Приказ Министерства культуры Российской Федерации от 16.12.2021 № 2139*).

объекты экспертизы:

- выявленные объекты культурного наследия в целях обоснования целесообразности включения данных объектов в реестр;
- документы, обосновывающие включение объектов культурного наследия в реестр;
- документы, обосновывающие исключение объектов культурного наследия из реестра;
- документы, обосновывающие изменение категории историко-культурного значения объекта культурного наследия;
- документы, обосновывающие отнесение объекта культурного наследия к историко-культурным заповедникам, особо ценным объектам культурного наследия народов Российской Федерации либо объектам всемирного культурного и природного наследия;
- ***проекты зон охраны объекта культурного наследия;***
- проектная документация на проведение работ по сохранению объектов культурного наследия;
- документация, за исключением научных отчетов о выполненных археологических полевых работах, содержащая результаты исследований, в соответствии с которыми определяется наличие или отсутствие объектов, обладающих признаками объекта культурного наследия, на земельных участках, подлежащих воздействию земляных, строительных, мелиоративных, хозяйственных работ, работ по использованию лесов и иных работ;
- документация или разделы документации, обосновывающие меры по обеспечению сохранности объекта культурного наследия, включенного в реестр, выявленного объекта культурного наследия либо объекта, обладающего признаками объекта культурного наследия, при проведении земляных, мелиоративных, хозяйственных работ, указанных в настоящей статье работ по использованию лесов и иных работ в границах территории объекта культурного наследия либо на земельном участке, непосредственно связанном с земельным участком в границах территории объекта культурного наследия).

Аксёнов Виктор Викторович - образование высшее, специальность - архитектор, стаж работы 25 лет, место работы и должность - ООО НПРМ «Южная крепость», г. Ставрополь, директор, главный архитектор проектов, государственный эксперт РФ по проведению государственной историко-культурной экспертизы (*Приказ Министерства культуры Российской Федерации «Об утверждении статуса аттестованного эксперта по проведению государственной историко-культурной экспертизы» от 11.10.2021 г. № 1668*).

объекты экспертизы:

- выявленные объекты культурного наследия в целях обоснования целесообразности включения данных объектов в реестр;
- документы, обосновывающие включение объектов культурного наследия в реестр;
- документы, обосновывающие изменение категории историко-культурного значения объекта культурного наследия;
- проектная документация на проведение работ по сохранению объектов культурного наследия.
- документация или разделы документации, обосновывающие меры по обеспечению сохранности объекта культурного наследия, включенного в реестр, выявленного объекта культурного наследия либо объекта, обладающего признаками объекта культурного наследия, при проведении земляных, мелиоративных, хозяйственных работ, указанных в статье 30 Федерального закона работ по использованию лесов и иных работ в границах территории объекта культурного наследия либо на земельном участке, непосредственно связанном с земельным участком в границах территории объекта культурного наследия;
- **проекты зон охраны объекта культурного наследия.**

Дроздов Алексей Владимирович, образование высшее, специальность - архитектор, стаж работы 35 лет, место работы и должность - главный архитектор ООО «Айстром», (г. Белгород), государственный эксперт Российской Федерации по проведению государственной историко-культурной экспертизы (*приказ Министерства культуры Российской Федерации «Об утверждении статуса аттестованного эксперта по проведению государственной историко-культурной экспертизы» от 25.12.2023 г. № 3493*).

объекты экспертизы:

- выявленные объекты культурного наследия в целях обоснования целесообразности включения данных объектов в реестр;
- документы, обосновывающие включение объектов культурного наследия в реестр;
- документы, обосновывающие изменение категории историко-культурного значения объекта культурного наследия;
- **проекты зон охраны объекта культурного наследия;**
- проектная документация на проведение работ по сохранению объектов культурного наследия.

Повестка дня:

1. Утверждение состава членов экспертной комиссии.
2. Выборы председателя и ответственного секретаря Экспертной комиссии.
3. Определения порядка работы и принятия решений Экспертной комиссии.
4. Определение основных направлений работы экспертов.
5. Утверждение календарного плана работы экспертной комиссии.

6. Определение перечня дополнительных документов, запрашиваемых у Заказчика для проведения экспертизы.

Рассмотрели:

1. Утверждение состава членов экспертной комиссии.

Решили: утвердить следующий состав Экспертной комиссии: Топоровский Е.М., Аксёнов В.В., Дроздов А.В.

2. Избрание председателя и ответственного секретаря Экспертной комиссии.

Кандидатуры председателя и ответственного секретаря Экспертной комиссии были поставлены на голосование. Решение принято единогласно.

Решили: избрать председателем Экспертной комиссии Дроздова А.В., ответственным секретарём Экспертной комиссии – Аксёнова В.В.

3. Определение порядка работы и принятия решений Экспертной комиссии.

Решили: определить следующий порядок работы и принятия решений Экспертной комиссией:

1. В своей работе Экспертная комиссия руководствуется статьями 29, 31 Федерального закона от 25.06.2002 № 73-ФЗ «Об объектах культурного наследия (памятниках истории и культуры) народов Российской Федерации», Положением о государственной историко-культурной экспертизе, утверждённым постановлением Правительства Российской Федерации от 15.07.2009 № 569, иными нормативно-правовыми актами Российской Федерации, а также настоящим порядком.

2. Работа Экспертной комиссии осуществляется в форме заседаний. Место, дата и время заседания назначается председателем или ответственным секретарём Экспертной комиссии по согласованию с остальными членами. Заседание Экспертной комиссии проводит и её решение объявляет председатель Экспертной комиссии. При отсутствии на заседании председателя Экспертной комиссии его обязанности осуществляет ответственный секретарь Экспертной комиссии. В случае невозможности председателя Экспертной комиссии исполнять свои обязанности или его отказа от участия в проведении экспертизы в связи с выявлением обстоятельств, предусмотренных пунктом 8 Положения о государственной историко-культурной экспертизе, члены Экспертной комиссии проводят организационное заседание и избирают из своего состава нового председателя Экспертной комиссии. В период до выборов нового председателя Экспертной комиссии его обязанности исполняет ответственный секретарь Экспертной комиссии.

3. Решение Экспертной комиссии принимается большинством голосов.

4. Экспертная комиссия ведёт следующие протоколы:

- протокол организационного заседания;
- протоколы рабочих заседаний.

Протоколы подписываются всеми членами Экспертной комиссии.

Работу Экспертной комиссии организует председатель и ответственный секретарь.

4. Определение основных направлений работы экспертов.

Решили: каждый эксперт Экспертной комиссии изучает предоставленную заказчиком на государственную историко-культурную экспертизу научно-проектную документацию и выполняет её анализ в части соответствия действующему законодательству и установленным стандартам в сфере сохранения объектов культурного наследия.

Экспертами самостоятельно проводится оценка обоснованности принятых проектировщиком решений в экспертируемой научно-проектной документации «Проект зон охраны. Объект культурного наследия регионального значения «Братская могила воинов Советской Армии, погибших в феврале 1943 года», 1943 г., расположенного по адресу: Курская область, Железногорский район, с. Большебоброво.

5. Утверждение календарного плана работы экспертной комиссии.

Решили: утвердить календарный план работы экспертной комиссии:

| Дата | Наименование мероприятия, повестка дня заседания | Ответственные исполнители |
|----------------------------|---|---|
| 25.08.2024 | Организационное заседание экспертной комиссии | Дроздов А.В. Аксёнов В.В., Топоровский Е.М. |
| 25.08.2024 - 11.09.2024 | Изучение проектной документации, формирование документов экспертизы. Натурный осмотр и фотофиксация объекта культурного наследия. | Дроздов А.В. Аксёнов В.В., Топоровский Е.М. |
| 11.09.2024 | Заседание экспертной комиссии. Оформление и подписание акта экспертизы. | Дроздов А.В. Аксёнов В.В., Топоровский Е.М. |

6. Перечень документов, представленных заявителем:

Комплект научно-проектной документации «Проект зон охраны. Объект культурного наследия регионального значения «Братская могила воинов Советской Армии, погибших в феврале 1943 года», 1943 г., расположенного по адресу: Курская область, Железногорский район, с. Большебоброво» (Шифр: НПД.ПЗО-2024/03), представлена в следующем составе:

Содержание научно-проектной документации

Раздел I. «Предварительные работы»

- а) Исходно-разрешительная документация;
- б) Общая характеристика объекта культурного наследия, территории исследования и содержания работ;
- в) Законодательные требования и общие принципы и критерии установления границ зон охраны объекта культурного наследия

Раздел II. «Историко-культурные исследования (материалы по обоснованию)»

Подраздел «Архивные исследования»

- а) Историко-архивные и библиографические исследования;
- б) Историческая справка;
- в) Исторические планы и карты.

Подраздел «Историко-архитектурные исследования»

- а) Анализ градостроительной документации, выполнявшейся для территории исследования;
- б) Схема историко-культурного опорного плана;
- в) Краткая характеристика объекта культурного наследия.

Подраздел «Ландшафтно-визуальный анализ территории»

- а) Цели и задачи ландшафтно-визуального анализа;
- б) Краткая характеристика ландшафта территории;
- в) Визуальный анализ территории исследования и взаимосвязи ОКН с окружающей средой;
- г) Выводы.

Раздел III. «Материалы обоснования проекта зон охраны объекта культурного наследия»

- а) Общие сведения об объекте культурного наследия;
- б) Фотофиксация историко-градостроительной среды;
- в) Схема фотофиксации;
- г) Обоснование проекта зон охраны;

Подраздел «Проект зон охраны объекта культурного наследия»

- а) Зоны охраны объекта культурного наследия;
- б) Схема (графическое описание местоположения) границ зон охраны объекта культурного наследия;
- в) Карта (схема) градостроительного зонирования.

Источники и литература.

В том числе в составе исходно-разрешительной документации представлены следующие документы:

- а) Исходно-разрешительная документация
 1. Копия решения исполнительного комитета Курского областного Совета народных депутатов от 14.06.1979 № 382 «Постановление Совета Министров СССР № 339 от 11 апреля 1979 г. «О дополнительных мерах по благоустройству и приведению в порядок военных кладбищ и могил Советских воинов и партизан».
 2. Приказ Минкультуры России от 9 ноября 2016 г. № 48564-р «О регистрации объекта культурного наследия регионального значения «Братская могила воинов Советской Армии, погибших в феврале 1943 года», 1943 г. (Курская область) в едином государственном реестре объектов культурного наследия (памятников истории и культуры) народов Российской Федерации».
 3. Копия паспорта объекта культурного наследия.
 4. Копия приказа Управления Администрации Курской области по охране объектов культурного наследия от 18.03.2020 № 27-п «Об утверждении предмета охраны объекта культурного наследия регионального значения «Братская могила воинов Советской Армии, погибших в феврале 1943 года», 1943 г. (Курская область, Железногорский район, с. Большебоброво)»
 5. Копия приказа Комитета по охране объектов культурного наследия Курской области от 22.06.2022 № 05.4-08/702 «Об утверждении границ и режима использования территории объекта культурного наследия регионального значения «Братская могила воинов Советской Армии, погибших в феврале 1943 года», 1943 г., расположенного по адресу: Курская область, Железногорский район, с. Большебоброво».
 6. Копия приказа Комитета по охране объектов культурного наследия Курской области от 22.06.2022 № 05.4-08/712 «Об утверждении графического описания местоположения границ защитной зоны объекта культурного наследия регионального значения «Братская могила воинов Советской Армии, погибших в феврале 1943 года», 1943 г. (Курская область, Железногорский район, с. Большебоброво)».
 7. Выписки из ЕГРН об объекте недвижимости и земельном участке.
 8. Акт технического осмотра памятника истории и культуры от «8» декабря 1992 г.
 9. Кадастровый паспорт сооружения.
 10. Охранное обязательство по историческому памятнику (могиле) от «12» декабря 1980 г..
 11. Охранное обязательство на памятник истории и культуры от «8» декабря 1992 г.
 12. Паспорт от «25» февраля 1981 г.
 13. План-схема от 25 февраля 1991 г.
 14. Учетная карточка от «25» февраля 1991 г.

15. Учетная карточка воинского захоронения от «19» октября 2015 г.
16. Исторические фотографии объекта культурного наследия.
17. Ответ Государственного архива Курской области на запрос об объектах культурного значения регионального значения от 24.07.2024.
18. Материалы Государственного архива Курской области по воинскому захоронению в с. Большебоброво (из приложения к ответу на запрос от 24.07.2024)

7. Определение перечня документов, запрашиваемых у Заказчика для проведения государственной историко-культурной экспертизы.

Решили:

1. Научно-проектная документация «Проект зон охраны. Объект культурного наследия регионального значения «Братская могила воинов Советской Армии, погибших в феврале 1943 года», 1943 г., расположенного по адресу: Курская область, Железногорский район, с. Большебоброво» (Шифр: НПД.ПЗО-2024/03), представлена в достаточном объеме для проведения государственной историко-культурной экспертизы.

Председатель Экспертной комиссии

А.В. Дроздов

Ответственный секретарь
Экспертной комиссии

В.В. Аксёнов

Член Экспертной комиссии

Е.М. Топоровский

ПРОТОКОЛ № 2
итогового заседания комиссии экспертов по вопросу рассмотрения
«Научно-проектная документация «Проект зон охраны. Объект культурного наследия
регионального значения «Братская могила воинов Советской Армии, погибших в
феврале 1943 года», 1943 г., расположенного по адресу: Курская область, Железногорский
район,
с. Большебоброво»

г. Белгород, г. Ставрополь

«11» сентября 2024 года

Совещались по дистанционной связи:

Дроздов Алексей Владимирович - председатель Экспертной комиссии.

Аксёнов Виктор Викторович – секретарь Экспертной комиссии.

Топоровский Евгений Мартынович - член Экспертной комиссии.

Повестка дня:

1. Согласование заключительных выводов экспертизы.
2. Принятие решения о подписании акта государственной историко-культурной экспертизы и передаче акта экспертизы Заказчику.

По 1-му вопросу:

Рассмотрели: выводы каждого эксперта относительно проектной документации, предоставленной Заказчиком.

Решили: «Научно-проектная документация «Проект зон охраны. Объект культурного наследия регионального значения «Братская могила воинов Советской Армии, погибших в феврале 1943 года», 1943 г., расположенного по адресу: Курская область, Железногорский район, с. Большебоброво» (Шифр: НПД.ПЗО-2024/03), выполненная в 2024 году - Областное бюджетное учреждение культуры «Инспекция по охране и использованию объектов культурного наследия (памятников истории и культуры) Курской области», *соответствует* требованиям Федерального закона от 25.06.2002 № 73-ФЗ «Об объектах культурного наследия (памятниках истории и культуры) народов Российской Федерации», объёму предусмотренным:

- ГОСТ Р 55528-2013 «Национальный стандарт Российской Федерации. Состав и содержание научно-проектной документации по сохранению объектов культурного наследия. Памятники истории и культуры. Общие требования»;

- Муниципальным контрактом № б/н от 18 августа 2024 г. - заказчик - Администрация Городновского сельсовета Железногорского района, Курской области. Разногласия между членами Экспертной комиссии по заключительным выводам экспертизы отсутствуют.

По 2-му вопросу:

Решили: подписать усиленной квалифицированной электронной подписью акт государственной историко-культурной экспертизы «Научно-проектная документация «Проект зон охраны. Объект культурного наследия регионального значения «Братская могила воинов Советской Армии, погибших в феврале 1943 года», 1943 г., расположенного по адресу: Курская область, Железногорский район, с. Большебоброво», с *положительным заключением* и

рекомендовать проектную документацию для согласования органу государственной охраны объектов культурного наследия Курской области.

Ответственному секретарю Экспертной комиссии в течение 3 рабочих дней с даты оформления акта экспертизы направить его Заказчику со всеми прилагаемыми документами и материалами посредством электронной почты в формате переносимого документа (PDF).

Председатель Экспертной комиссии

А.В. Дроздов

Ответственный секретарь
Экспертной комиссии

В.В. Аксёнов

Член Экспертной комиссии

Е.М. Топоровский